UNIVERSIDADE DE ÉVORA

Mestrado **ARQUEOLOGIA E AMBIENTE**

ACOMPANHAMENTO ARQUEOLÓGICO
INSTRUMENTO DE ARQUEOLOGIA PREVENTIVA E DE SALVAGUARDA.
Via T5 (E.M.506) Unhos - Sacavém

Relatório de Estágio realizado por Suzana Rute Santos

Orientadora: Prof. Doutora Leonor Rocha



Volume II - Anexos

ÉVORA, Março de 2011

UNIVERSIDADE DE ÉVORA

Mestrado **ARQUEOLOGIA E AMBIENTE**

Relatório de Estágio realizado por Suzana Rute Santos

Orientadora: Prof. Doutora Leonor Rocha

ACOMPANHAMENTO ARQUEOLÓGICO

INSTRUMENTO DE ARQUEOLOGIA PREVENTIVA E DE SALVAGUARDA

Via T5 (E.M.506) Unhos – Sacavém

Volume II - Anexos

186735

ÉVORA, Março de 2011

INDÍCE DE ANEXOS

ÍNDICE DE FIGURAS DA INTERVENÇÃO ARQUEOLÓGICA DA QUINTA DO MIRADOURO.

1. CARACTERIZAÇÃO DA SITUAÇÃO DE REFERÊNCIA

1.1 FICHAS DE SÍTIO

Ficha de Sítio / Trabalho Arqueológico			
Sítio n.º: 01	**Designação:** Poço Manuelino	**Tipo de Património**: Arquitectónico	
Distrito: Lisboa		**Concelho**: Loures	**Designação do Projecto:** **T5 (EM 506) Unhos / Sacavém**
Freguesia: Unhos		**Lugar:** Quinta da Calçada	
C.M.P. n.º 417	**Coordenadas:**	**Longitude W:** 9º07'19", 6	**Latitude N**: 38º49'30", 8
Coordenadas Projecto - *Datum* Lisboa:		**Longitude W**:	**Latitude N**:
Localização no Projecto: Fora do âmbito			
Tipo de Sítio: Poço		**Cronologia**: Moderno	
Valor Patrimonial: Concelhio			
Descrição do Sítio: Poço com uma estrutura de base hexagonal, com duas pedras laterais de suporte de roldana. Na lateral Norte encontra-se uma gravura de Castelo com uma pequena inscrição. Em Mármore			
Impacte Expectável: nulo			
Bibliografia: Carta Arqueológica do Município de Loures (2000)			
Proprietários:		**Legislação**:	
Classificação:		**Uso do Solo**: Urbano	
Estado de Conservação: Bom		**Protecção / Vigilância:**	
Ameaças:			
Acessos: Calçada de Santo António em direcção ao Rio Trancão, à esquerda junto aos edifícios em ruína.			
Espólio - Descrição:			
Local de Depósito:			

Elementos Gráficos:	
Localização na C.M.P. (Esc. 1:25.000)	Localização na Planta de Projecto (Esc. 1: 1.000)
Elementos Fotográficos:	
	

Ficha de Sítio / Trabalho Arqueológico			
Sítio n.º: 02	**Designação**: Igreja de S. Silvestre	**Tipo de Património**: Arquitectónico	
Distrito: Lisboa		**Concelho**:	**Designação do Projecto: T5 (EM 506) Unhos / Sacavém**
Freguesia: Unhos		**Lugar: Largo de S. Silvestre**	
C.M.P. n.º417	**Coordenadas:**	**Longitude W:** 9º07'23'',7	**Latitude N**: 38º49'31'', 6
Coordenadas Projecto - *Datum* Lisboa:		**Longitude W**:	**Latitude N:**
Localização no Projecto: Fora do âmbito			
Tipo de Sítio: Igreja		**Cronologia**: séc. XIII, com alterações do XVII	
Valor Patrimonial: Concelhio			
Descrição do Sítio: No interior mantém-se uma torre e arco gótico e sofreu alterações no século XVII e XVIII após o terramoto de 1755. Existe também a informação da existência de uma inscrição romana no exterior da Igreja, hoje a sua localização é desconhecida. Ler-se-ia na dita Inscrição IVLIVS.ITALICVS/ AVGUVSTAL/ HSE			
Impacte Expectável: nulo			
Bibliografia: Carta Arqueológica do Município de Loures (2000);			
Proprietários:		**Legislação**:	
Classificação:		**Uso do Solo**: Urbano	
Estado de Conservação: Bom		**Protecção / Vigilância:**	
Ameaças:			
Acessos: Unhos, Largo de S. Silvestre			
Espólio - Descrição:			
Local de Depósito:			

Elementos Gráficos:	
Localização na C.M.P. (Esc. 1:25.000)	Localização na Planta de Projecto (Esc. 1: 1.000)
Elementos Fotográficos:	
	

Ficha de Sítio / Trabalho Arqueológico			
Sítio n.º: 03	**Designação**: Quinta de Santo António	**Tipo de Património**: Arquitectónico	
Distrito: Lisboa		**Concelho**: Loures	**Designação do Projecto: T5 (EM 506) Unhos / Sacavém**
Freguesia: Unhos		**Lugar: Calçada de Santo António**	
C.M.P. n.º 417	**Coordenadas:**	**Longitude W:** 9º07'21'', 7	**Latitude N**: 38º49'31'',6
Coordenadas Projecto - *Datum* Lisboa:		**Longitude W**:	**Latitude N**:
Localização no Projecto: Fora do âmbito			
Tipo de Sítio: Quinta		**Cronologia**: Moderno	
Valor Patrimonial: Concelhio			
Descrição do Sítio: Edifício de habitação com arquitectura seiscentista			
Impacte Expectável: nulo			
Bibliografia: Carta Arqueológica do Município de Loures (2000)			
Proprietários:		**Legislação**:	
Classificação:		**Uso do Solo**: Agrícola	
Estado de Conservação: Mau estado		**Protecção / Vigilância:**	
Ameaças: Abandono e vandalismo			
Acessos: EM506, Unhos, Calçada de Santo António			
Espólio – Descrição:			
Local de Depósito:			

Elementos Gráficos:	
Localização na C.M.P. (Esc. 1:25.000)	Localização na Planta de Projecto (Esc. 1: 1.000)
Elementos Fotográficos:	
	

Ficha de Sítio / Trabalho Arqueológico			
Sítio n.º: 04	**Designação**: Quinta de S. Sebastião	**Tipo de Património**: Arquitectónico	
Distrito: Lisboa		**Concelho**: Loures	**Designação do Projecto:** **T5 (EM 506) Unhos / Sacavém**
Freguesia: Unhos		**Lugar:** Cimo da Vila	
C.M.P. n.º417	**Coordenadas:**	**Longitude W:** M=	**Latitude N**: P=
Coordenadas Projecto - *Datum* Lisboa:		**Longitude W**:	**Latitude N**:
Localização no Projecto: Cerca de 150m poente do Pk 0+525 à cota 115.6m de alt.			
Tipo de Sítio: Quinta		**Cronologia**: Moderno	
Valor Patrimonial: Etnográfico - Paisagístico			
Descrição do Sítio: Corresponde a um edifício de habitação de possível construção do século XVIII. Nas imediações encontra-se um poço com nora em ferro, possivelmente do princípio de século XX.			
Impacte Expectável: **indirecto**			
Bibliografia:			
Proprietários:		**Legislação**:	
Classificação:		**Uso do Solo**: Agrícola	
Estado de Conservação: Mau Estado		**Protecção / Vigilância:**	
Ameaças: Abandono e Vandalismo			
Acessos: Estrada de acesso ao Cemitério, do lado esquerdo. Rua do Figueiredo.			
Espólio - Descrição:			
Local de Depósito:			

Elementos Gráficos:	
Localização na C.M.P. (Esc. 1:25.000)	Localização na Planta de Projecto (Esc. 1: 1.000)
Elementos Fotográficos:	
	

Ficha de Sítio / Trabalho Arqueológico			
Sítio n.º: 05	**Designação**: Quinta de S. Jorge / Quinta do Belo	**Tipo de Património**: Arquitectónico / Arqueológico	
Distrito: Lisboa		**Concelho**: Loures	**Designação do Projecto:** **T5 (EM 506) Unhos / Sacavém**
Freguesia: Unhos		**Lugar:** Quinta do Belo	
C.M.P. n.º417	**Coordenadas:**	**Longitude W:** M=	**Latitude N**: P=
Coordenadas Projecto - *Datum* Lisboa:		**Longitude W**:	**Latitude N**:
Localização no Projecto: Ao Pk 0+187.5			
Tipo de Sítio: Mina		**Cronologia**: Medieval / Moderno	
Valor Patrimonial: Concelhio - Arqueológico			
Descrição do Sítio: Conjunto de galerias escavadas na rocha, com poços, possivelmente, de ventilação, destinadas à captação e armazenagem de água destinada a consumo e rega. O topo das galerias é revestido a lajes de calcário, formando uma cobertura triangular.			
Impacte Expectável: Moderado, com medida minimizadora aplicada pelo empreiteiro. Consiste na consolidação da estrutura pelo interior.			
Bibliografia: Sem referências / Em pesquisa			
Proprietários: Particular		**Legislação**:	
Classificação: A propor de Interesse Concelhio		**Uso do Solo**: Agrícola	
Estado de Conservação: Razoável		**Protecção / Vigilância:**	
Ameaças: Utilização da Via.			
Acessos: EM 506, à esquerda para o Cabeço da Aguieira pela Rua Cidade do Santo Nome de Deus de Macau.			
Espólio - Descrição: Uma moeda – aparenta tratar-se de um ceitil			
Local de Depósito:			
Elementos Gráficos:			
Localização na C.M.P. (Esc. 1:25.000)	Localização na Planta de Projecto (Esc. 1: 1.000)		
Elementos Fotográficos:			

Ficha de Sítio / Trabalho Arqueológico			
Sítio n.º: 06	**Designação**: Quinta de S. Jorge / Quinta do Belo	**Tipo de Património**: Arqueológico	
Distrito: Lisboa		**Concelho**: Loures	**Designação do Projecto:** **T5 (EM 506) Unhos / Sacavém**
Freguesia: Unhos		**Lugar:** Quinta do Belo	
C.M.P. n.º 417	**Coordenadas:**	**Longitude W:** M=	**Latitude N**: P=
Coordenadas Projecto - *Datum* Lisboa:		**Longitude W**:	**Latitude N**:
Localização no Projecto: 0+160 a 0+200			
Tipo de Sítio: Possível *villa*		**Cronologia**: Romano (séculos II / III)	
Valor Patrimonial:			
Descrição do Sítio: Prospecção Sistemática dificultada por falta de visibilidade do solo devido à densidade e altura do coberto vegetal rasteiro. Após o inicio da escavação para saneamento do eixo da via foram postas a descoberto duas estruturas uma em *opus signinum* e outra em alvenaria.			
Impacte Expectável: Directo, com medida minimizadora proposta pelo IPA.			
Bibliografia: Inédito			
Proprietários: António Manuel Gajeiro Cardoso e C. M. Loures		**Legislação**:	
Classificação: A propor		**Uso do Solo**: Agrícola	
Estado de Conservação: Bom		**Protecção / Vigilância:**	
Ameaças: Construção de via			
Acessos:			
Espólio - Descrição: *Terra Sigillata sudgálica*, Forma Drag. 24/25, 1 marca de oleiro *Sigillata sudgálica, Tegulae; Imbrices; Fragmentos de Dollium;* Cerâmica Comum Romana; Duas Estruturas: 1 Sub-rectabgular em *opus signinum,* outra em Alvenaria "tipo *Isodorum".*			
Local de Depósito: Actualmente em fase de Tratamento no estaleiro da Obra. Para depósito definitivo, Quinta do Conventinho Museu Municipal de Loures.			

Elementos Gráficos:	
Localização na C.M.P. (Esc. 1:25.000)	Localização na Planta de Projecto (Esc. 1: 1.000)
Elementos Fotográficos:	
	

Ficha de Sítio / Trabalho Arqueológico			
Sítio n.º: 07	**Designação**:	**Tipo de Património**:	
Distrito:		**Concelho**:	**Designação do Projecto:** **T5 (EM 506) Unhos / Sacavém**
Freguesia:		**Lugar:**	
C.M.P. n.º	**Coordenadas:**	**Longitude W:** M=	**Latitude N**: P=
Coordenadas Projecto - *Datum* Lisboa:		**Longitude W**:	**Latitude N**:
Localização no Projecto: 0+250 ao 0+375			
Tipo de Sítio: achados dispersos		**Cronologia**:	
Valor Patrimonial:			
Descrição do Sítio: Faixa de terreno com boa visibilidade. Foram detectados à superfície materiais de construção romanos, mas após a escavação não se observou qualquer elemento de interesse arqueológico.			
Impacte Expectável:			
Bibliografia:			
Proprietários:		**Legislação**:	
Classificação:		**Uso do Solo**: Agrícola	
Estado de Conservação:		**Protecção / Vigilância:**	
Ameaças: Construção de via			
Acessos:			
Espólio - Descrição:			
Local de Depósito:			

Elementos Gráficos:	
Localização na C.M.P. (Esc. 1:25.000)	Localização na Planta de Projecto (Esc. 1: 1.000)
Elementos Fotográficos:	
	

Ficha de Sítio / Trabalho Arqueológico			
Sítio n.º: 08	**Designação**:	**Tipo de Património**:	
Distrito: Lisboa		**Concelho**: Loures	**Designação do Projecto:** **T5 (EM 506) Unhos / Sacavém**
Freguesia: Unhos		**Lugar:** Nascente do Cemitério	
C.M.P. n.º	**Coordenadas:**	**Longitude W:** M=	**Latitude N**: P=
Coordenadas Projecto - *Datum* Lisboa:		**Longitude W**:	**Latitude N**:
Localização no Projecto: 0+450 ao 0+675			
Tipo de Sítio: achados dispersos		**Cronologia**:	
Valor Patrimonial:			
Descrição do Sítio: Faixa de terreno com boa visibilidade. Não foram detectados à superfície materiais ou indícios de ocorrências com interesse arqueológico. Observaram-se dispersas, algumas cerâmicas de construção recentes.			
Impacte Expectável:			
Bibliografia:			
Proprietários:		**Legislação**:	
Classificação:		**Uso do Solo**: Agrícola	
Estado de Conservação:		**Protecção / Vigilância:**	
Ameaças:			
Acessos: Terrenos a nascente do cemitério de Unhos			
Espólio - Descrição:			
Local de Depósito:			

Elementos Gráficos:	
Localização na C.M.P. (Esc. 1:25.000)	Localização na Planta de Projecto (Esc. 1: 1.000)
Elementos Fotográficos:	
	

Ficha de Sítio / Trabalho Arqueológico			
Sítio n.º: 09	**Designação**:	**Tipo de Património**:	
Distrito: Lisboa		**Concelho**: Loures	**Designação do Projecto:** **T5 (EM 506) Unhos / Sacavém**
Freguesia: Unhos		**Lugar**: Estaleiro da Obra	
C.M.P. n.º	**Coordenadas:**	**Longitude W:** M=	**Latitude N**: P=
Coordenadas Projecto - *Datum* Lisboa:		**Longitude W**:	**Latitude N**:
Localização no Projecto: 0+800 a 0+900			
Tipo de Sítio: achados dispersos		**Cronologia**:	
Valor Patrimonial:			
Descrição do Sítio: Prospecção Sistemática efectuada. Junto ao tanque de água detectaram-se alguns indícios de muros de alvenaria. Os trabalhos de escavação iniciaram em Dezembro de 2006 sem acompanhamento arqueológico.			
Impacte Expectável: Directo, o grosso dos trabalhos já foi efectuado sendo de acompanhar trabalhos futuros.			
Bibliografia:			
Proprietários:		**Legislação**:	
Classificação:		**Uso do Solo**: Agrícola	
Estado de Conservação:		**Protecção / Vigilância:**	
Ameaças: Construção de via			
Acessos:			
Espólio - Descrição:			
Local de Depósito:			

Elementos Gráficos:	
Localização na C.M.P. (Esc. 1:25.000)	Localização na Planta de Projecto (Esc. 1: 1.000)
Elementos Fotográficos:	
	

Ficha de Sítio / Trabalho Arqueológico			
Sítio n.º: 10	**Designação**:		**Tipo de Património**:
Distrito:		**Concelho**:	**Designação do Projecto:** **T5 (EM 506) Unhos / Sacavém**
Freguesia:		**Lugar:**	
C.M.P. n.º	**Coordenadas:**	**Longitude W:** M=	**Latitude N**: P=
Coordenadas Projecto - *Datum* Lisboa:		**Longitude W**:	**Latitude N**:
Localização no Projecto: 1+075 ao 1+225			
Tipo de Sítio: achados dispersos		**Cronologia**:	
Valor Patrimonial:			
Descrição do Sítio: Faixa de terreno com boa visibilidade. Não foram detectados à superfície materiais ou indícios de ocorrências com interesse arqueológico. Observaram-se dispersas, algumas cerâmicas de construção.			
Impacte Expectável:			
Bibliografia:			
Proprietários:		**Legislação**:	
Classificação:		**Uso do Solo**:	
Estado de Conservação:		**Protecção / Vigilância:**	
Ameaças:			
Acessos:			
Espólio - Descrição:			
Local de Depósito:			

Elementos Gráficos:	
Localização na C.M.P. (Esc. 1:25.000)	Localização na Planta de Projecto (Esc. 1: 1.000)
Elementos Fotográficos:	
	

Ficha de Sítio / Trabalho Arqueológico			
Sítio n.º: 11	**Designação**:		**Tipo de Património**:
Distrito: Lisboa		**Concelho**: Loures	**Designação do Projecto:** **T5 (EM 506) Unhos / Sacavém**
Freguesia: Unhos		**Lugar:**	
C.M.P. n.º417	**Coordenadas:**	**Longitude W:** M=	**Latitude N**: P=
Coordenadas Projecto - *Datum* Lisboa:		**Longitude W**:	**Latitude N**:
Localização no Projecto: 1+225 ao 1+300			
Tipo de Sítio: Casal agrícola		**Cronologia**: Moderno	
Valor Patrimonial: Etnográfico			
Descrição do Sítio: Faixa de terreno com boa visibilidade. Não foram detectados à superfície materiais ou indícios de ocorrências com interesse arqueológico. Observaram-se dispersas, algumas cerâmicas de construção.			
Impacte Expectável: Directo			
Bibliografia:			
Proprietários:		**Legislação**:	
Classificação:		**Uso do Solo**: Agrícola	
Estado de Conservação: Ruína		**Protecção / Vigilância:**	
Ameaças: Abandono, Vandalismo e Construção de Via			
Acessos:			
Espólio - Descrição:			
Local de Depósito:			

Elementos Gráficos:	
Localização na C.M.P. (Esc. 1:25.000)	Localização na Planta de Projecto (Esc. 1: 1.000)
Elementos Fotográficos:	
	

Ficha de Sítio / Trabalho Arqueológico			
Sítio n.º: 12	**Designação**:		**Tipo de Património**:
Distrito: Lisboa		**Concelho**: Loures	**Designação do Projecto:** **T5 (EM 506) Unhos / Sacavém**
Freguesia: Unhos		**Lugar:**	
C.M.P. n.º	**Coordenadas:**	**Longitude W:** M=	**Latitude N**: P=
Coordenadas Projecto - *Datum* Lisboa:		**Longitude W**:	**Latitude N**:
Localização no Projecto: 1+300 ao 1+400			
Tipo de Sítio:		**Cronologia**:	
Valor Patrimonial:			
Descrição do Sítio: Prospecção Sistemática dificultada por falta de visibilidade do solo devido à densidade e altura do coberto vegetal rasteiro e condições de acessibilidade.			
Impacte Expectável:			
Bibliografia:			
Proprietários:		**Legislação**:	
Classificação:		**Uso do Solo**: Agrícola	
Estado de Conservação:		**Protecção / Vigilância:**	
Ameaças:			
Acessos: EM 506			
Espólio - Descrição:			
Local de Depósito:			

Elementos Gráficos:	
Localização na C.M.P. (Esc. 1:25.000)	Localização na Planta de Projecto (Esc. 1: 1.000)
Elementos Fotográficos:	
	

Ficha de Sítio / Trabalho Arqueológico			
Sítio n.º: 13	**Designação**: Fábrica Nacional de Manteiga	**Tipo de Património**: Arquitectónico	
Distrito: Lisboa		**Concelho**: Loures	**Designação do Projecto:** **T5 (EM 506) Unhos / Sacavém**
Freguesia: Unhos		**Lugar:**	
C.M.P. n.º 417	**Coordenadas:**	**Longitude W:** M=	**Latitude N**: P=
Coordenadas Projecto - *Datum* Lisboa:		**Longitude W**:	**Latitude N**:
Localização no Projecto: A determinar			
Tipo de Sítio: Edifício		**Cronologia**: Século XVII / XVIII	
Valor Patrimonial:			
Descrição do Sítio: Ruína do Século XVII - XVIII com monograma do Hospital Real de Todos os Santos. Terá sido albergaria.			
Impacte Expectável: A determinar			
Bibliografia: Documental: Memória Paroquial de Unhos de 1758.			
Proprietários:		**Legislação**:	
Classificação:		**Uso do Solo**: Agrícola	
Estado de Conservação:		**Protecção / Vigilância:**	
Ameaças:			
Acessos: EM 506 a seguir à Fábrica Nacional de Manteiga.			
Espólio - Descrição:			
Local de Depósito:			

Elementos Gráficos:	
Localização na C.M.P. (Esc. 1:25.000)	Localização na Planta de Projecto (Esc. 1: 1.000)
Elementos Fotográficos:	
	

1.2 CARTOGRAFIA DE PROJECTO

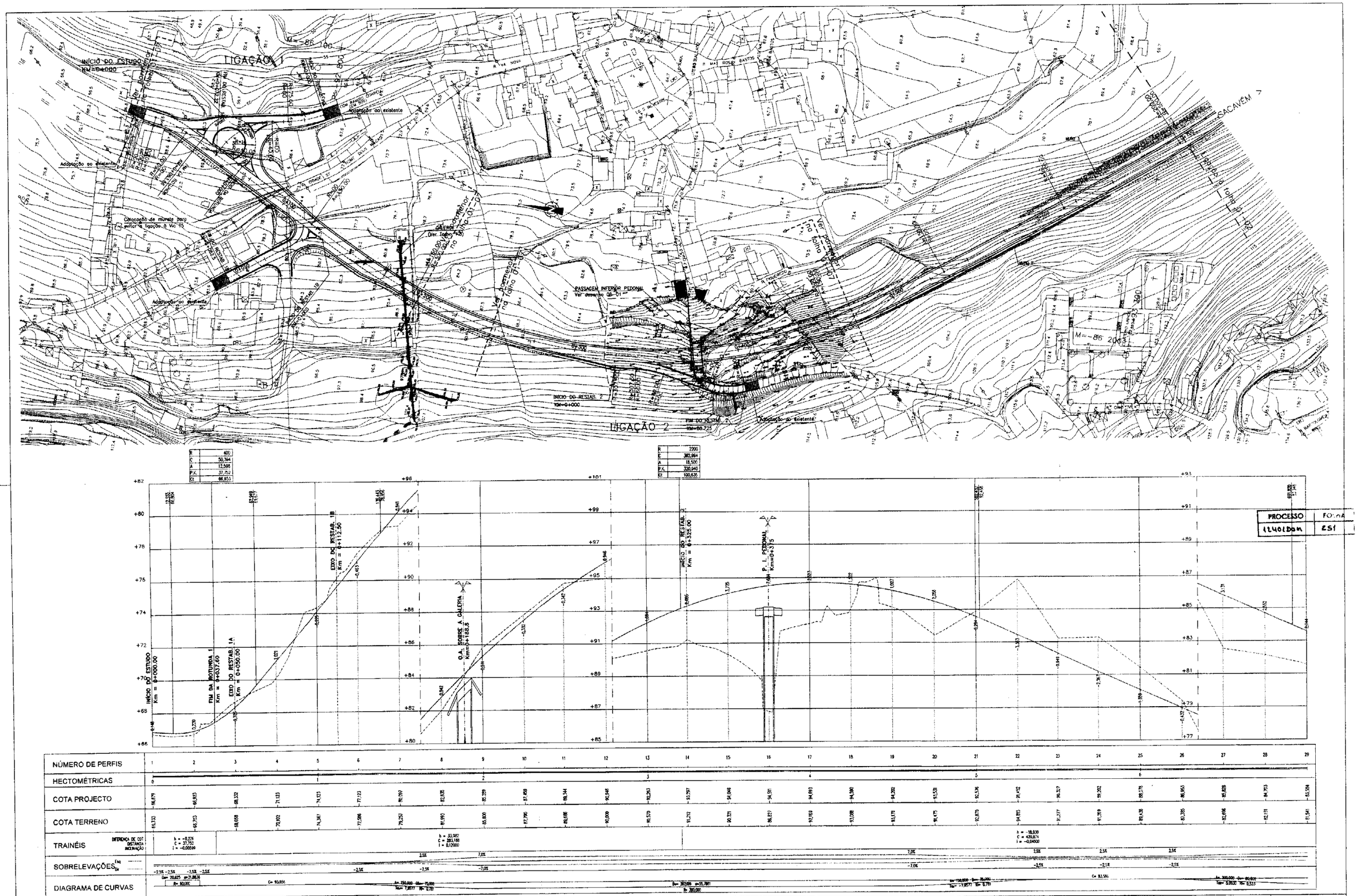

R	400
C	50,394
A	12,598
P.K.	37,752
Ct	66,853

R	2200
C	362,994
A	18,500
P.K.	320,940
Ct	100,635

PROCESSO	FOLHA
1140/2004	ESI

NÚMERO DE PERFIS	1	2	3	4	5	6	7	8	9	10	11	12	13	14	15	16	17	18	19	20	21	22	23	24	25	26	27	28	29
COTA PROJECTO	66,879	66,803	68,332	71,123	74,123	77,123	80,797	82,635	85,299	87,658	89,144	90,546	92,263	93,757	94,049	94,391	94,893	94,580	94,292	93,538	92,576	91,452	90,327	89,202	88,078	86,953	85,828	84,703	83,594
COTA TERRENO	65,733	65,703	68,658	70,002	74,347	77,986	79,257	81,993	85,600	87,790	89,688	90,009	90,579	91,212	90,321	88,327	92,163	93,088	93,178	91,475	92,870	94,815	91,277	91,269	89,438	87,385	85,696	82,191	81,541

TRAINÉIS	
DIFERENÇA DE COT	h = -0,226
DISTÂNCIA	C = 37,752
INCLINAÇÃO	i = -0,00599
	h = 33,982
	C = 283,168
	i = 0,12000
	h = -18,939
	C = 420,874
	i = -0,04500

SOBRELEVAÇÕES: Esq. / Dir.

DIAGRAMA DE CURVAS: R= 60,000 Lc= 20,625 e= 21,963% C= 93,856 R= 150,000 Lc= 75,000 Tc= 7,9577 Ht= 0,210 R= 382,000 e= 35,700% R= 300,000 C= 83,506 R= 150,000 Lc= 35,000 Tc= 17,9577 Ht= 0,781 R= 300,000 Lc= 60,000 Tc= 30,030 Ht= 0,533

Loures Câmara Municipal
DEPARTAMENTO DE OBRAS MUNICIPAIS
DIVISÃO DE ESTUDOS E PROJECTOS
ÁREA DE PROJECTO DE INFRAESTRUTURAS RODOVIÁRIAS

ESTUDO DE: ENAQUE ENGENHARIA E ARQUITECTURA LDA

GITAP

PROJECTO N.	Projectou	Verificou	Escalas :	Projecto de Execução:	Designação:	DESENHO N.º
VC-16-10			H - 1/1000	VIA T5 (E.M. 506) - UNHOS/SACAVÉM	TRAÇADO	01-01
DATA ... / 01 / 04	Desenhou	Fiscalizou	V - 1/100		PLANTA E PERFIL LONGITUDINAL Km 0+000 ao Km 0+700	

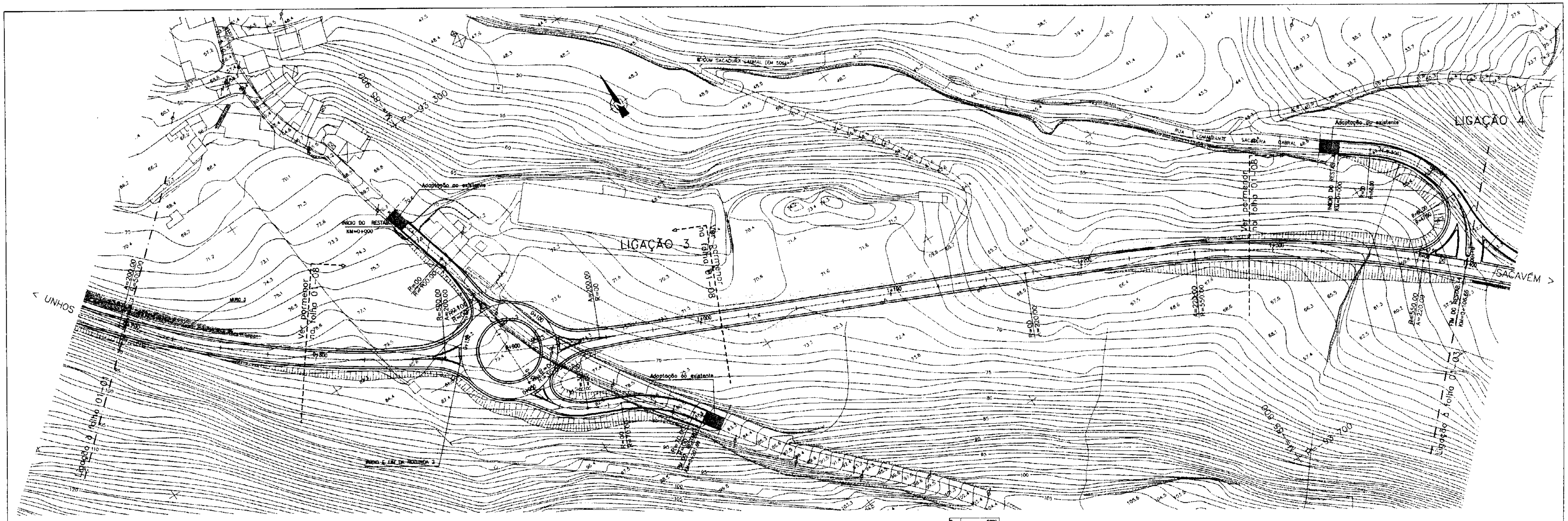

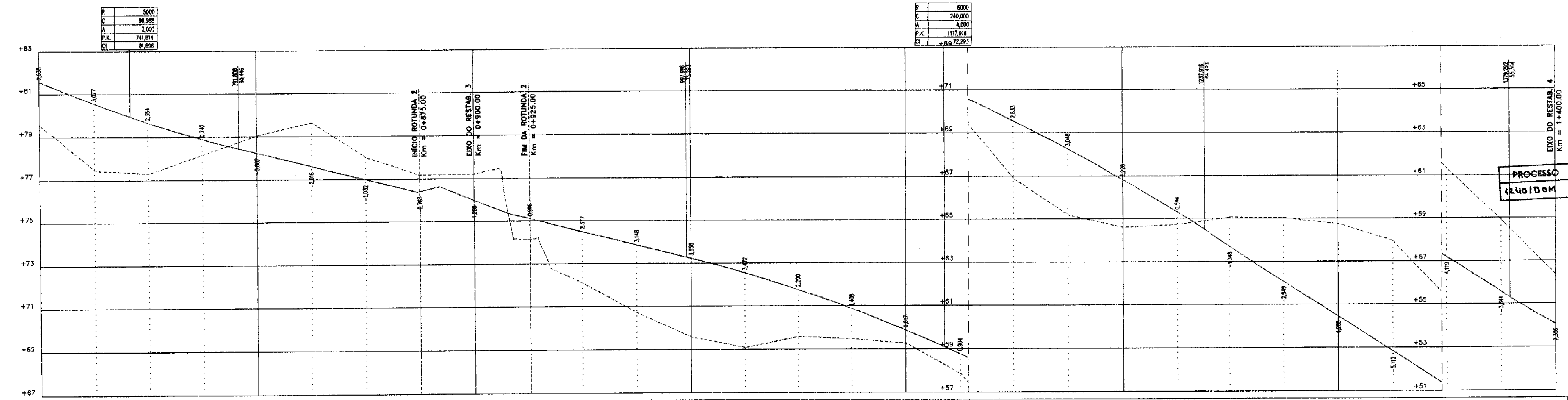

NÚMERO DE PERFIS	29	30	31	32	33	34	35	36	37	38	39	40	41	42	43
HECTOMÉTRICAS	7				8				9				10		
COTA TERRENO	81,546	79,486	79,312	80,152	81,043	81,632	80,024	79,179	78,220	75,120	74,114	72,716	71,583	71,083	71,585
COTA PROJECTO	83,584	82,563	81,656	80,895	80,241	79,616	78,991	78,416	77,891	77,116	76,491	75,866	75,241	74,555	73,765
TRAINÉIS DIFERENÇA DE COT DISTÂNCIA INCLINAÇÃO					h = -3,305 C = 132,186 i = -0,02500			h = 0,250 C = 10,000 i = 0,02500	h = -1,300 C = 32,000 i = -0,04062					h = -5,048 C = 201,916 i = -0,02500	
SOBREELEVAÇÕES Esq Dir					6,5% -6,5%	2,5% -2,5%		-2,5%							
DIAGRAMA DE CURVAS				Dm= 170,216 α=21,8728 R= 500,000					A= 200,000 Dm= 80,000 Tm= -5,0830 Rt= 0,533						C= 224,012

NÚMERO DE PERFIS	44	45	46	47	48	49	50	51	52	53	54	55	56	57
HECTOMÉTRICAS		11				12				13				
COTA TERRENO	71,463	71,255	69,866	66,931	65,205	64,610	64,725	65,056	65,032	64,743	63,945	61,327	58,924	56,361
COTA PROJECTO	72,871	71,873	70,770	69,564	68,253	66,838	65,319	63,708	62,083	60,458	58,833	57,208	55,583	54,055
TRAINÉIS DIFERENÇA DE COT DISTÂNCIA INCLINAÇÃO									h = -21,994 C = 338,376 i = -0,06500					
SOBREELEVAÇÕES Esq Dir					-2,5%		2,5% -2,5%	2,3% -2,5%						2,5% -2,5%
DIAGRAMA DE CURVAS						A= 220,000 Dm= 88,000 Tm= -5,0830 Rt= 0,587				Dm= 119,254 α=13,8035 R= 550,000				

PROCESSO	FOLHA
12401DOM	250

Loures
Câmara Municipal
DEPARTAMENTO DE OBRAS MUNICIPAIS
DIVISÃO DE ESTUDOS E PROJECTOS
ÁREA DE PROJECTO DE INFRAESTRUTURAS RODOVIÁRIAS

ESTUDO DE:
ENAQUE
ENGENHARIA E ARQUITECTURA LDA

GITAP

PROJECTO N.	Projectou	Verificou	Escalas :	Projecto de Execução:	Designação:	DESENHO N.º
VC-16-10			H - 1/1000 V - 1/100	VIA T5 (E.M. 506) - UNHOS/SACAVÉM	TRAÇADO PLANTA E PERFIL LONGITUDINAL Km 0+700 ao Km 1+400	01-02
DATA ... / 01 / 04	Desenhou	Fiscalizou				

1.3 CARTA DE CONDICIONANTES - C.M.P. 1/25000, FOLHA 417

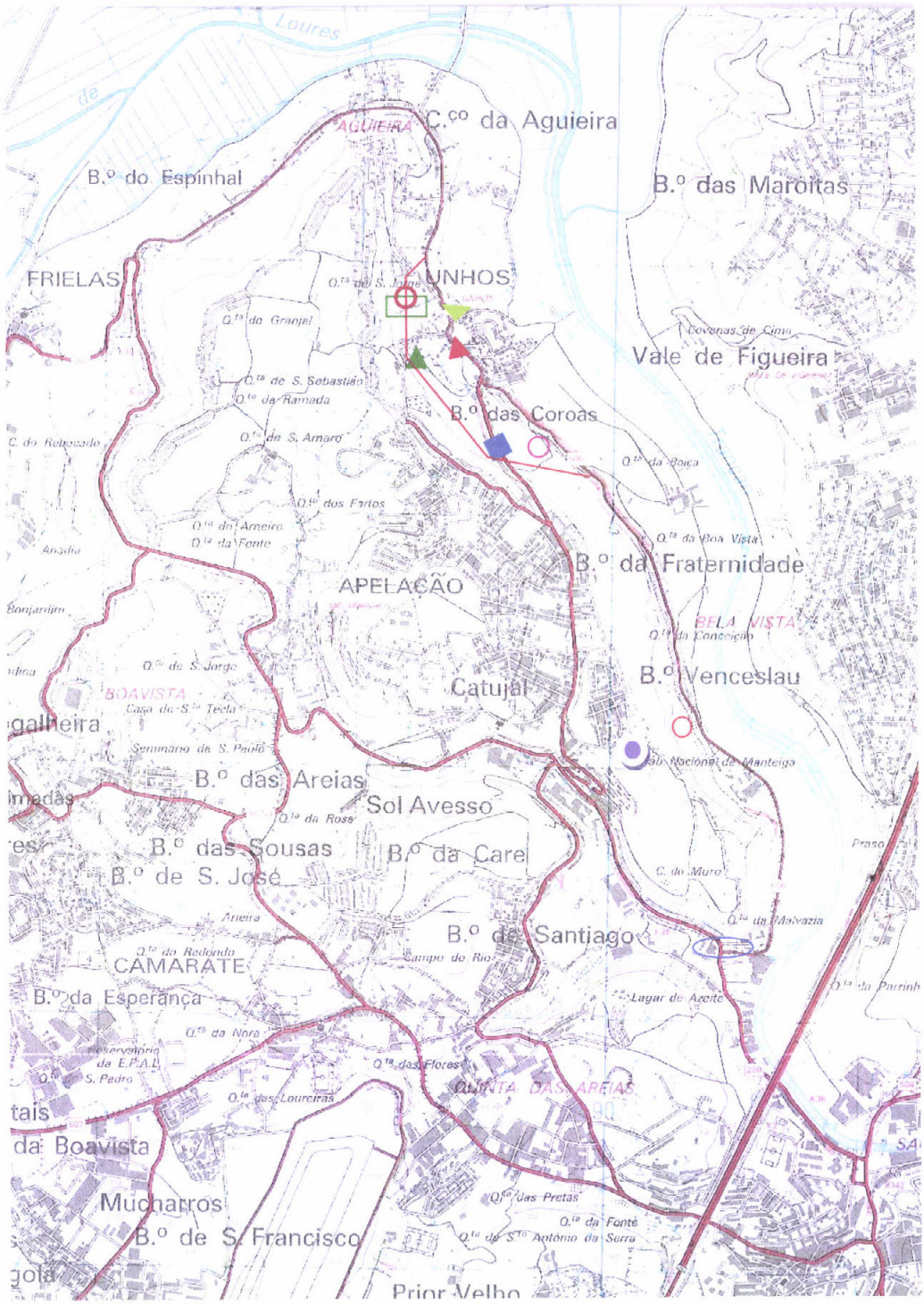
Loures
C.co da Aguieira
AGUIEIRA
B.º do Espinhal
B.º das Maroitas
FRIELAS
UNHOS
Q.ta do Granjal
Covanas de Cima
Vale de Figueira
Q.ta de S. Sebastião
Q.ta da Ramada
B.º das Coroas
Q.ta de S. Amaro
Q.ta da Boica
Q.ta dos Fartos
Q.ta do Arneiro
Q.ta da Fonte
Q.ta da Boa Vista
B.º da Fraternidade
APELAÇÃO
BELA VISTA
Q.ta da Conceição
Q.ta de S. Jorge
B.º Venceslau
Catujal
BOAVISTA
Casa da S.ta Tecla
Seminário de S. Paulo
Lab. Nacional de Manteiga
B.º das Areias
Sol Avesso
Q.ta da Rosa
B.º das Sousas
B.º da Carel
B.º de S. José
C. do Muro
Areira
Q.ta da Malvazia
B.º de Santiago
Q.ta do Redondo
CAMARATE
Campo do Rio
B.º da Esperança
Lagar de Azeite
Q.ta da Nora
Reservatório da E.P.A.D.
S. Pedro
Q.ta das Flores
QUINTA DAS AREIAS
Q.ta das Loureiras
da Boavista
Q.ta das Pretas
Mucharros
Q.ta da Fonte
B.º de S. Francisco
Q.ta de S.to António da Serra
Prior Velho

Legenda:

Implantação aproximada do projecto.

Área onde se encontra a galeria subterrânea. Os dois poços assinalados na C.M.P., correspondem a dois respiradouros ou clarabóias da dita galeria.

Localização do dito Poço "Manuelino".

Quinta de S. Sebastião.

Quinta de Santo António.

Localização da Rotunda / Ligação 3 e Estaleiro da Obra.

Local onde finaliza o projecto de requalificação da via E.M.506, previsto para uma segunda fase e que inclui a construção de uma ciclovia.

Edifício de Século XVII / XVIII, em ruína, na berma da estrada municipal 506 com monograma do Hospital Real de Todos os Santos

Casal Agrícola em terrenos contíguos a SE ao bairro das Coroas.

Estruturas Romanas da Quinta do Belo.

Povoado da Idade do Bronze do Catujal.

UNIVERSIDADE DE ÉVORA

1.4 CONDIÇÕES DE VISIBILIDADE DO SOLO

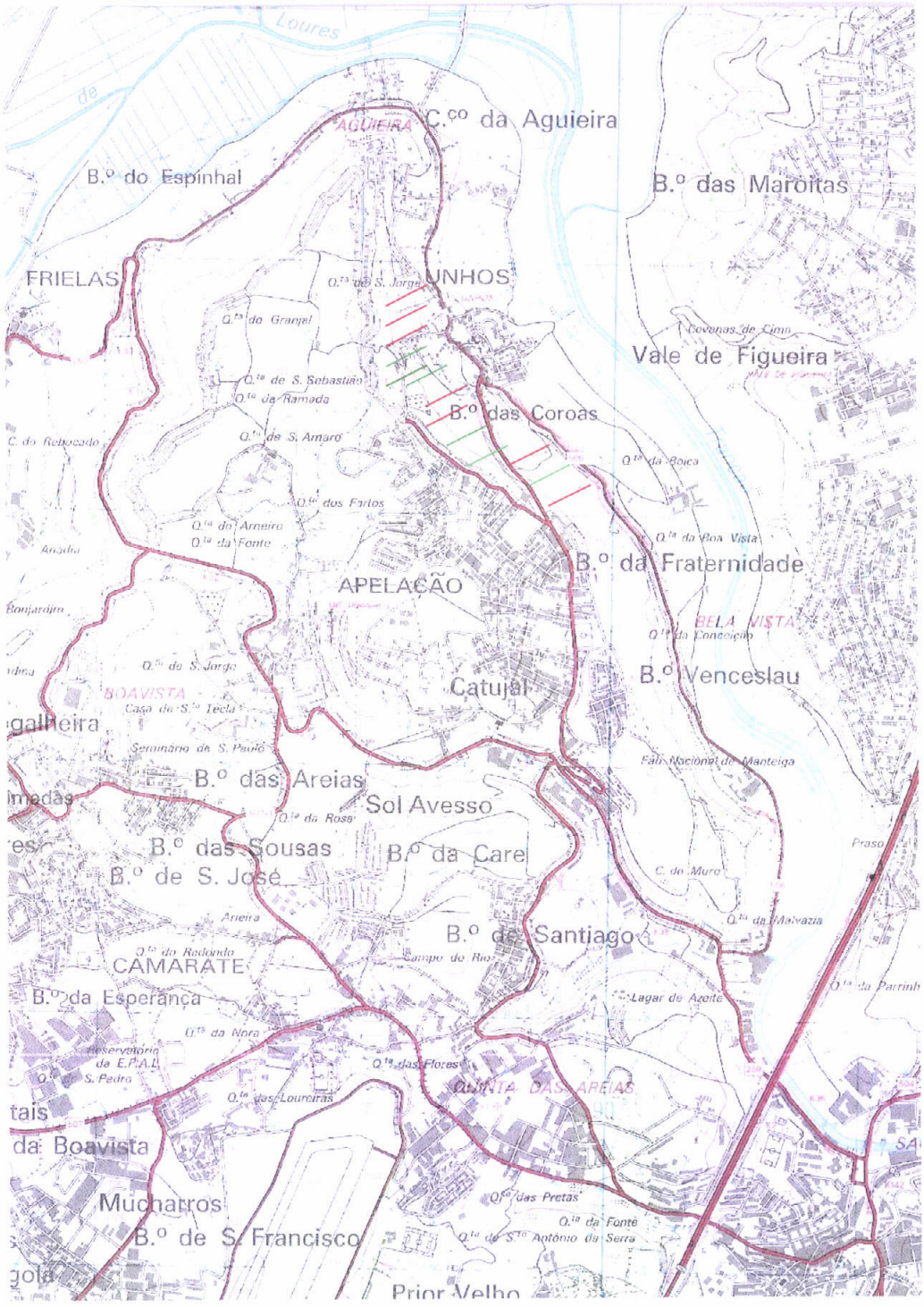

Troço sem visibilidade

Troço com boa visibilidade ou visibilidade razoável

2 ACOMPANHAMENTO ARQUEOLÓGICO

2.1 CARTOGRAFIA DE PROJECTO


LIGAÇÃO 2



O rectângulo vermelho assinala a área de dispersão dos vestígios estruturais e artefactuais identificados durante o processo de remoção de "terra vegetal".

2.2 FICHAS DE UNIDADE ESTRATIGRÁFICA - QUINTA DO BELO

Localização Geográfica				
C.M.P. n.º	**Ano**	**Latitude**	**Longitude**	**Altitude**
417	1993	M:	P:	78

Localização Administrativa	
Distrito: Lisboa	**Microtopónimo:** Quinta do Belo
Concelho: Loures	**Rua:** Cidade do Santo Nome de Deus de Macau
Freguesia: Unhos	**Obs.:** Antigamente Caminho para a Azinhaga Vestígios Estruturais Romanos.
Topónimo: Unhos	

Património Classificado	
Designação: Ausente	**Decreto-lei**:
Tipo de Classificação:	**Estado Conservação:**

Relação Estratigráfica				
Nº U.E.: Superfície (0)	**Sobre a U.E.:** (1)	**Coberta por**:	**Encosta a:**	**Relacionável com:**
Localização: Pk 0+100 a 0+200	**X / M**:	**Y / P:**	**Z / Cota:** 78	**Plano / Alçado:**
Espólio: Em tempos os proprietários do terreno recolheram vários ceitis, uma moeda romana de 309 / 311d.C. Constantino, cunhada em Lyon (PEREIRA; 1974; 46) e um adorno em liga de cobre, semelhante a uma moeda com um orifício central. Este adorno tem ainda um rebordo saliente de possível encaixe. Em torno do orifício central apresenta três circunferências em relevo.				

Descrição	Interpretação
Coberto vegetal que se encontrava entre os Pk 0+100 e 0+200. A altura do coberto vegetal não permitiu a observação do solo no momento em que se efectuaram as primeiras prospecções de campo, no âmbito da Caracterização da Situação de Referência.	

Fotografias	Imagem
	

Localização Geográfica				
C.M.P. n.º	**Ano**	**Latitude**	**Longitude**	**Altitude**
417	1993	M:	P:	78.03 (Topo)

Localização Administrativa	
Distrito: Lisboa	**Microtopónimo:** Quinta do Belo
Concelho: Loures	**Rua:** Cidade do Santo Nome de Deus de Macau
Freguesia: Unhos	**Obs.:** Antigamente Caminho para a Azinhaga Vestígios Estruturais Romanos.
Topónimo: Unhos	

Património Classificado	
Designação: Ausente	**Decreto-lei**:
Tipo de Classificação:	**Estado Conservação:**

Relação Estratigráfica				
Nº U.E.: (1)	**Sobre a U.E.:** (2); (3); (4); (5)	**Coberta por**: (0)	**Encosta a:**	**Relacionável com:**
Localização: Pk 0+100 a 0+200	**X / M**:	**Y / P:**	**Z / Cota:** 77.48 (base)	**Plano / Alçado:**
Espólio: *Terra Sigillatta* Sudgálica, *Tegulae, Imbricis; Dolii;* Fragmentos de Paredes Finas e Cerâmica de uso Comum.				

Descrição	Interpretação
Estrato designado por "*terra vegetal*" com cerca de 0.50m a 0.80m de espessura. Caracteriza-se por um sedimento siltoso com argila, orgânico de cor castanha e solto. Ocorrem alguns materiais rolados acima dos 0.70m, na sua maioria materiais de construção e algumas raízes. Abaixo desta cota o rolamento dos materiais é menor e a densidade e qualidade dos materiais aumenta.	Corresponde a um depósito Primário, de vertente que ao longo do tempo, e associado à dinâmica erosiva das vertentes a Poente, terá rolado e ficado retido nesta plataforma cobrindo as estruturas agora identificadas.

Fotografias	Imagem
	

Localização Geográfica				
C.M.P. n.º	**Ano**	**Latitude**	**Longitude**	**Altitude**
417	1993	M:	P:	77.43

Localização Administrativa	
Distrito: Lisboa	**Microtopónimo:** Quinta do Belo
Concelho: Loures	**Rua:** Cidade do Santo Nome de Deus de Macau
Freguesia: Unhos	**Obs.:** Antigamente Caminho para a Azinhaga Vestígios Estruturais Romanos.
Topónimo: Unhos	

Património Classificado	
Designação: Ausente	**Decreto-lei**:
Tipo de Classificação:	**Estado Conservação:**

Relação Estratigráfica				
Nº U.E.: (2)	**Sobre a U.E.:** (3)	**Coberta por**: (1)	**Encosta a:** (3)	**Relacionável com:**
Localização: Pk 0+150 (Talude E.)	**X / M**:	**Y / P:**	**Z / Cota:** 77.43	**Plano / Alçado:**
Espólio: *Dolia; Tegulae; Imbricis;* fragmentos de tijolo e tijoleira (pintada)				

Descrição	Interpretação
Caracteriza-se por um sedimento de matriz argilosa com alguma areia de grão grosseiro. Apresenta alguma compactação e no topo tem fragmentos de Dolia, tegulae e imbricis. Está encostada a Norte na U.E. (3) e cobre parcialmente a U.E. (3) =E1.	Aparenta tratar-se de um pequeno derrube localizado e encostado na face Norte da E1.

Fotografia Pormenor	Imagem Geral
 A seta indica o negativo do fragmento de Dolia exumado durante o acompanhamento.	 A seta a vermelho assinala a localização da referida concentração de material cerâmico antes da limpeza manual

Localização Geográfica				
C.M.P. n.º	**Ano**	**Latitude**	**Longitude**	**Altitude**
417	1993	M:	P:	77

Localização Administrativa	
Distrito: Lisboa	**Microtopónimo:** Quinta do Belo
Concelho: Loures	**Rua:** Cidade do Santo Nome de Deus de Macau
Freguesia: Unhos	**Obs.:** Antigamente Caminho para a Azinhaga Vestígios Estruturais Romanos.
Topónimo: Unhos	

Património Classificado	
Designação: Ausente	**Decreto-lei**:
Tipo de Classificação:	**Estado Conservação:**

Relação Estratigráfica				
Nº U.E.: (3)	**Sobre a U.E.:** (ind.)	**Coberta por**: (1)	**Encosta a:** (2)	**Relacionável com:**
Localização: Pk 0+151.50 (Tal E.)	**X / M**:	**Y / P:**	**Z / Cota:** 77.43	**Plano / Alçado:**
Espólio:				

Descrição	Interpretação
Estrutura em calcário branco, duro, com algumas pedras aparelhadas em todas as faces, formando paralelepípedos regulares e outras aparelhadas em quase todas as faces sendo uma delas em cutelo. Estão encaixadas e sobrepostas em pressão e não contém ligante entre si. Segundo H. Ruas (1998), trata-se de uma alvenaria tipo *"Isodorum"* Tem cerca de 03.50m de comprimento e está orientada a SE / NW.	Poderemos estar na presença do interior de uma estrutura de apoio à actividade agrícola, pela natureza dos materiais que daqui se exumaram, nomeadamente dois grandes fragmentos de bordo de *dolia*.

Fotografias	
	

Localização Geográfica				
C.M.P. n.º	**Ano**	**Latitude**	**Longitude**	**Altitude**
417	1993	M:	P:	77

Localização Administrativa	
Distrito: Lisboa	**Microtopónimo:** Quinta do Belo
Concelho: Loures	**Rua:** Cidade do Santo Nome de Deus de Macau
Freguesia: Unhos	**Obs.:** Antigamente Caminho para a Azinhaga Vestígios Estruturais Romanos.
Topónimo: Unhos	

Património Classificado	
Designação:	**Decreto-lei**:
Tipo de Classificação:	**Estado Conservação:**

Relação Estratigráfica				
Nº U.E.: (4) = E2	**Sobre a U.E.:** (ind.)	**Coberta por**: (1)	**Encosta a:** (3)?	**Relacionável com:**
Localização: Pk 0+146.50 (Tal E.)	**X / M**:	**Y / P:**	**Z / Cota:** 77.43	**Plano / Alçado:**
Espólio:				

Descrição	Interpretação
Estrutura sub rectangular, com orientação aproximada de E/W, em opus signinum, semelhante a uma pequena cetária ou tanque. O interior está preenchido por um sedimento semelhante à U.E.1.	Pequeno tanque.

Fotografias	Registo Gráfico
	

Localização Geográfica				
C.M.P. n.º	**Ano**	**Latitude**	**Longitude**	**Altitude**
417	1993	M:	P:	77

Localização Administrativa	
Distrito: Lisboa	**Microtopónimo:** Quinta do Belo
Concelho: Loures	**Rua:** Cidade do Santo Nome de Deus de Macau
Freguesia: Unhos	**Obs.:** Antigamente Caminho para a Azinhaga Vestígios Estruturais Romanos.
Topónimo: Unhos	

Património Classificado	
Designação: Ausente	**Decreto-lei**:
Tipo de Classificação:	**Estado Conservação:**

Relação Estratigráfica				
Nº U.E.: (5)	**Sobre a U.E.:** (ind.)	**Coberta por**: (1)	**Encosta a:** (ind.)?	**Relacionável com:**
Localização: Pk 0+150 (Tal. W.)	**X / M**:	**Y / P:**	**Z / Cota:** 77.55	**Plano / Alçado:**
Espólio:				

Descrição	Interpretação
Aparenta tratar-se de substrato Geológico e encontra-se ao longo do Talude Poente do eixo da via. Aparenta tratar-se de Marga Calcária, associada a silte de cor amarela, com pequenos conglomerados de arenito	Substrato Geológico

Fotografias	Registo Gráfico
	

Localização Geográfica				
C.M.P. n.º	**Ano**	**Latitude**	**Longitude**	**Altitude**
417	1993	M:	P:	77

Localização Administrativa	
Distrito: Lisboa	**Microtopónimo:** Quinta do Belo
Concelho: Loures	**Rua:** Cidade do Santo Nome de Deus de Macau
Freguesia: Unhos	**Obs.:** Antigamente Caminho para a Azinhaga Vestígios Estruturais Romanos.
Topónimo: Unhos	

Património Classificado	
Designação: Ausente	**Decreto-lei**:
Tipo de Classificação:	**Estado Conservação:**

Relação Estratigráfica				
Nº U.E.: (6)	**Sobre a U.E.:** (7)	**Coberta por**: (1)	**Encosta a:** (7), (1)	**Relacionável com:**
Localização: Pk 0+170 (Tal. W.)	**X / M**:	**Y / P:**	**Z / Cota:** 78	**Plano / Alçado:**
Espólio:				

Descrição	Interpretação
Sedimento de matriz argilosa, compacto de cor vermelha. Cobre a Rocha calcária neste ponto e à semelhança do que ocorre ao Pk 0+200, este estrato está directamente relacionado com afloramento de calcário branco.	Substrato Geológico

Fotografias	Registo Gráfico
	

Localização Geográfica				
C.M.P. n.º	**Ano**	**Latitude**	**Longitude**	**Altitude**
417	1993	M:	P:	77

Localização Administrativa	
Distrito: Lisboa	**Microtopónimo:** Quinta do Belo
Concelho: Loures	**Rua:** Cidade do Santo Nome de Deus de Macau
Freguesia: Unhos	**Obs.:** Antigamente Caminho para a Azinhaga Vestígios Estruturais Romanos.
Topónimo: Unhos	

Património Classificado	
Designação:	**Decreto-lei**:
Tipo de Classificação:	**Estado Conservação:**

Relação Estratigráfica				
Nº U.E.: (7)	**Sobre a U.E.:**	**Coberta por**: (6) e (1)	**Encosta a:** (1)	**Relacionável com:**
Localização: Pk 0+170 (Tal. W.)	**X / M**:	**Y / P:**	**Z / Cota:** 78	**Plano / Alçado:**
Espólio:				

Descrição	Interpretação
Afloramento de Calcário de cor branca. Aparenta estar seccionado, na foto junto à régua.	Substrato Geológico.

Fotografias	Registo Gráfico
	

Ilustração 1: Espaço 1; caracterizado por dois pequenos tanques revestidos a *opus signinum.*

Ilustração2: Espaço 2

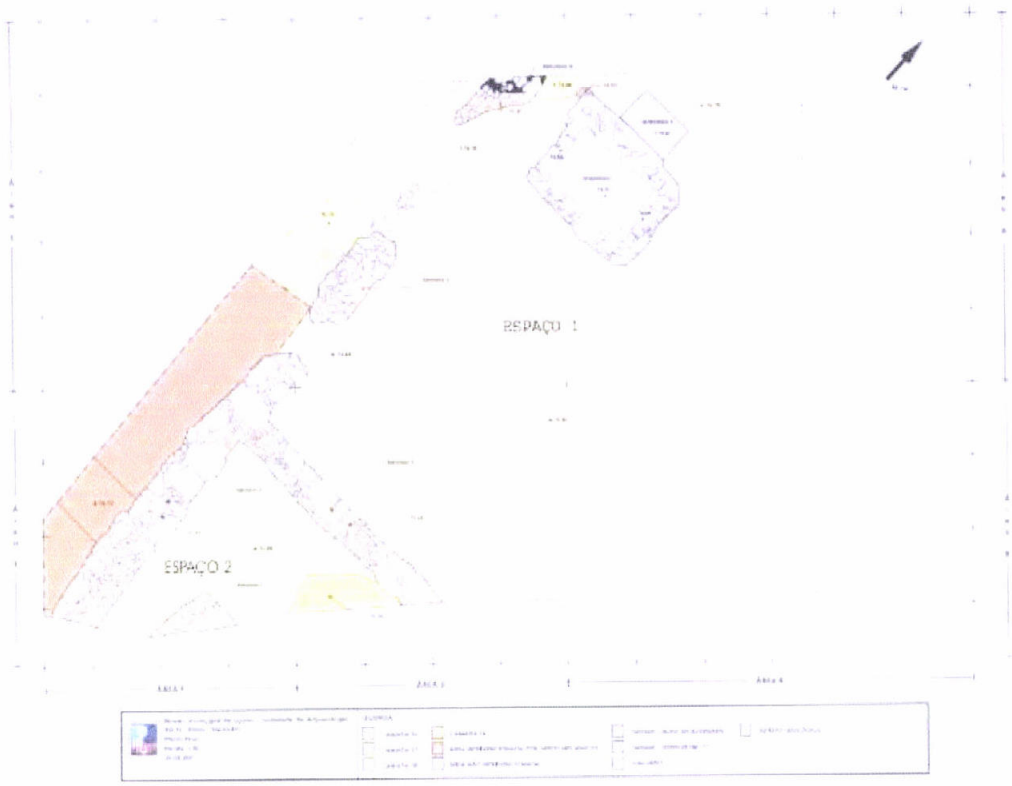

Ilustração 3: Plano final da intervenção na Quinta do Belo.

2.3 ESPÓLIO

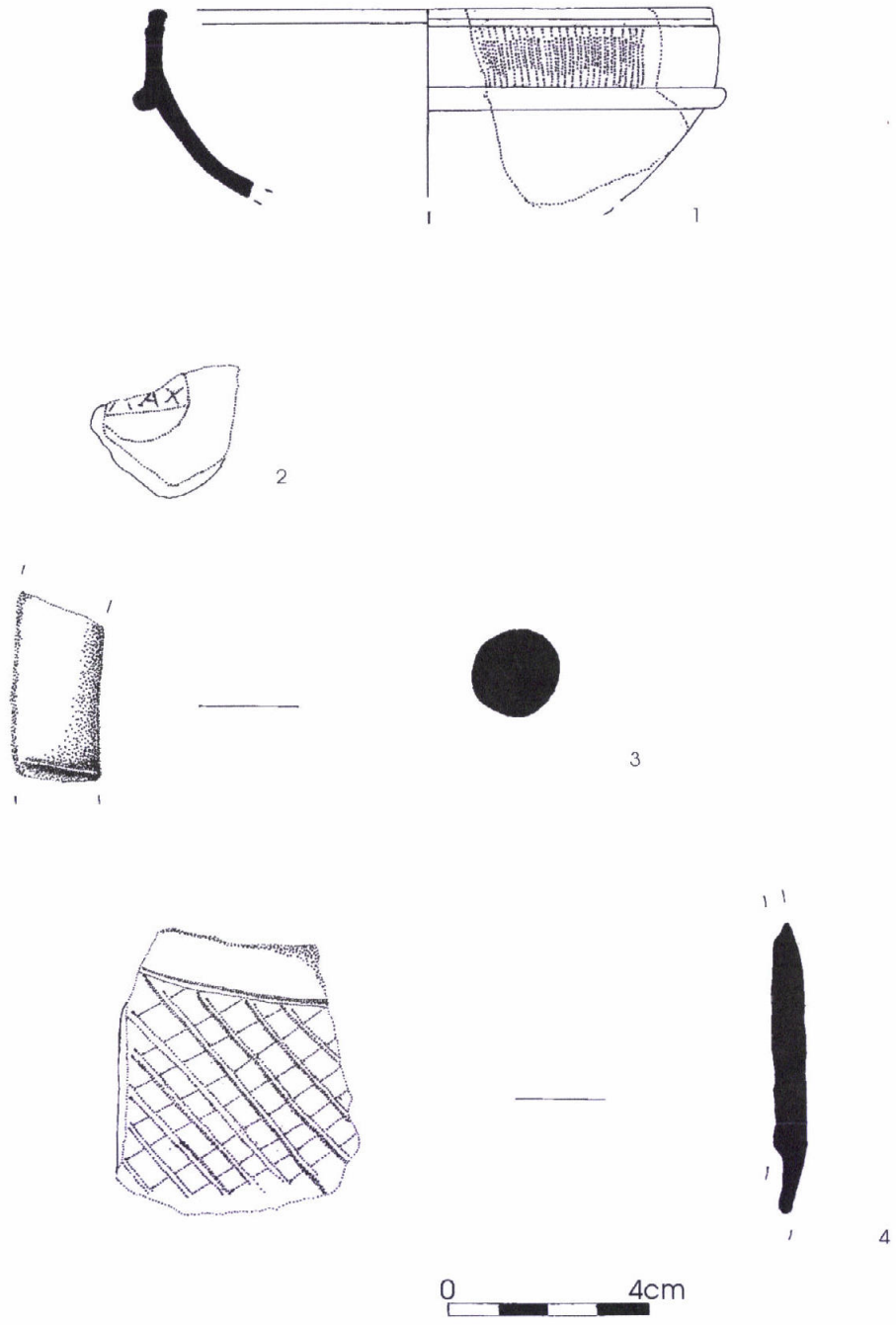

PRANCHA I: Materiais recolhidos durante o Acompanhamento: 1 *terra sigillata* sud-gálica, Drag. 24/25; 2 Fundo de *terra sigillata* sud-gálica com marca de oleiro [... M]AX; 3 Fragmento cilíndrico, de pasta cinzenta com e.n.p. abundantes +0.3 mm, quartzo e mica; 4 Bojo decorado com quadriculado oblíquo de pasta cinzenta, a torno. (Desenhos de Suzana Pombo dos Santos).

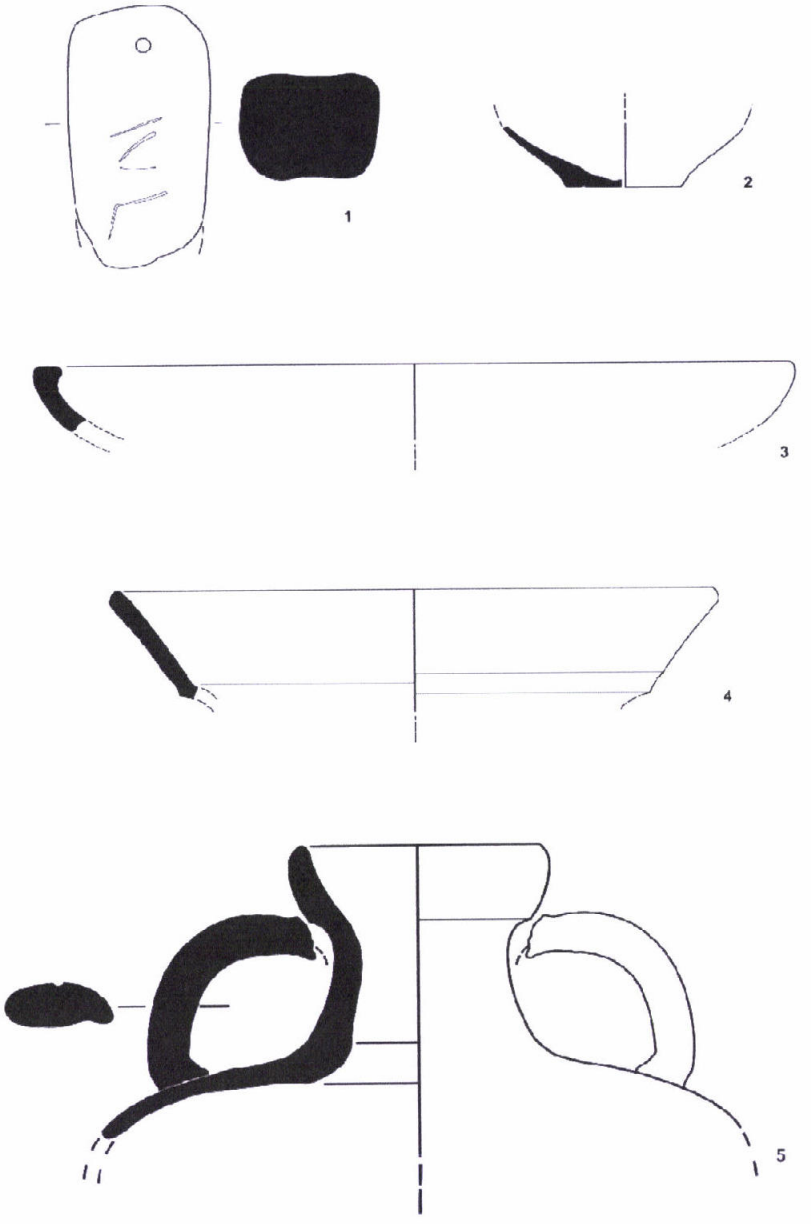

PRANCHA 2: Materiais recolhidos durante a intervenção na Quinta do Belo: 1 Peso de tear com graffiti; 2, 3 Cerâmica comum; 4 *Terra sigillata* sud-gálica, Drag. 15/17. 5 Bilha, recolhida na Quinta do Miradouro. Escala 1:3. (Desenhos de Luís Carlos Reis).

Ilustração 4: Peso de tear com inscrição



Ilustração 5: *sigillata* sudgálica

2.4 FICHAS DE UNIDADE ESTRATIGRÁFICA – BAIRRO DAS COROAS / QUINTA DO MIRADOURO

Localização Geográfica				
C.M.P. n.º	**Ano**	**Latitude**	**Longitude**	**Altitude**
417	1993	38º49'21.3'' N	09º07'21.9'' W	85

Localização Administrativa	
Distrito: Lisboa	**Microtopónimo:** Bairro das Coroas
Concelho: Loures	**Rua:** Rua da Esperança.
Freguesia: Unhos	**Obs.:** Em frente ao estaleiro da obra, durante a escavação para a implantação da Rotunda, identificou-se um núcleo de povoamento da Idade do Bronze.
Topónimo: Unhos	

Património Classificado	
Designação: Ausente	**Decreto-lei**:
Tipo de Classificação:	**Estado Conservação:**

Relação Estratigráfica				
Nº U.E.: Superfície (0)	**Sobre a U.E.:** (1)	**Coberta por**:	**Encosta a:**	**Relacionável com:**
Localização: Pk 0+900	**X / M**:	**Y / P:**	**Z / Cota:**	**Plano / Alçado:**
Espólio: Fragmentos de cerâmica de construção moderna, em particular Telha.				

Descrição	Interpretação
Coberto vegetal rasteiro – apesar de apresentar revolvimento devido aos trabalhos anteriores.	

Fotografias	Imagem
	

Localização Geográfica				
C.M.P. n.º	**Ano**	**Latitude**	**Longitude**	**Altitude**
417	1993	38º49'21.3'' N	09º07'21.9'' W	85

Localização Administrativa	
Distrito: Lisboa	**Microtopónimo:** Bairro das Coroas
Concelho: Loures	**Rua:** Rua da Esperança.
Freguesia: Unhos	**Obs.:** Em frente ao estaleiro da obra, durante a escavação para a implantação da Rotunda, identificou-se um núcleo de povoamento da Idade do Bronze.
Topónimo: Unhos	

Património Classificado	
Designação: Ausente	**Decreto-lei**:
Tipo de Classificação:	**Estado Conservação:**

Relação Estratigráfica				
Nº U.E.: (1)	**Sobre a U.E.:** (2)	**Coberta por**: (0)	**Encosta a:**	**Relacionável com:**
Localização: Pk 0+900	**X / M**:	**Y / P:**	**Z / Cota:**	**Plano / Alçado:**
Espólio: destacam-se telha de pastas brancas e cerâmicas vidradas				

Descrição	Interpretação
Silte argiloso pouco compacto, de cor castanho-escuro com alguns materiais pouco rolados de filiação moderna, destacam-se telha de pastas brancas e cerâmicas vidradas.	Corresponde a um depósito de vertente, que por acção de escorrência natural, tendo em linha de conta o declive da vertente Sul, cobriu toda a área. É também o solo agricultado.

Fotografias	Obs.
	Embora não visível na imagem, neste local devido a decapagem do terreno efectuada anteriormente, este estrato foi identificado nas áreas limítrofes à presente intervenção

Localização Geográfica				
C.M.P. n.º	**Ano**	**Latitude**	**Longitude**	**Altitude**
417	1993	38º49'21.3'' N	09º07'21.9'' W	85

Localização Administrativa	
Distrito: Lisboa	**Microtopónimo:** Bairro das Coroas
Concelho: Loures	**Rua:** Rua da Esperança.
Freguesia: Unhos	**Obs.:** Em frente ao estaleiro da obra, durante a escavação para a implantação da Rotunda, identificou-se um núcleo de povoamento da Idade do Bronze.
Topónimo: Unhos	

Património Classificado	
Designação: Ausente	**Decreto-lei**:
Tipo de Classificação:	**Estado Conservação:**

Relação Estratigráfica				
Nº U.E.: (2)	**Sobre a U.E.:** (3)	**Coberta por**: (1)	**Encosta a:**	**Relacionável com:**
Localização: Pk 0+900	**X / M**:	**Y / P:**	**Z / Cota:**	**Plano / Alçado:**
Espólio: Alguma cerâmica de construção de pastas alaranjadas, semelhante a *imbrices,* e outros fragmentos cerâmicos de uso comum vidrados a melado, de filiação moderna.				

Descrição	Interpretação
Este estrato caracteriza-se por uma argila muito plástica, orgânica, de cor cinzenta que cobre toda a área onde se identificaram os primeiros indícios pétreos / estruturais No corte observa-se que por vezes forma bolsas onde se verifica uma coloração cinza mais acentuada, muito embora não se tenham observado carvões ou sinais de combustão, mas antes algumas raízes de dimensão média.	

Fotografia	Imagem
	

Localização Geográfica				
C.M.P. n.º	**Ano**	**Latitude**	**Longitude**	**Altitude**
417	1993	38º49'21.3'' N	09º07'21.9'' W	85

Localização Administrativa	
Distrito: Lisboa	**Microtopónimo:** Bairro das Coroas
Concelho: Loures	**Rua:** Rua da Esperança.
Freguesia: Unhos	**Obs.:** Em frente ao estaleiro da obra, durante a escavação para a implantação da Rotunda, identificou-se um núcleo de povoamento da Idade do Bronze.
Topónimo: Unhos	

Património Classificado	
Designação: Ausente	**Decreto-lei**:
Tipo de Classificação:	**Estado Conservação:**

Relação Estratigráfica				
Nº U.E.: (3)	**Sobre a U.E.:** (4)	**Coberta por**: (2)	**Encosta a:** (4)	**Relacionável com:**
Localização: Pk 0+900	**X / M**:	**Y / P:**	**Z / Cota:**	**Plano / Alçado:**
Espólio: Alguns fragmentos de cerâmica de produção manual, lascas em sílex				

Descrição	Interpretação
Corresponde a um sedimento de matriz arenosa de grão fino, de cor amarelada, solto e que cobre os elementos pétreos ou estruturais. No topo deste estrato foram exumados alguns materiais cerâmicos de produção manual, assim como duas lascas em sílex e um elemento cerâmico indeterminado que apresenta semelhanças a um peso de tear.	Este estrato deverá corresponder, ou não, ao momento pós abandono do sítio.

Fotografias	
	

Localização Geográfica				
C.M.P. n.º	**Ano**	**Latitude**	**Longitude**	**Altitude**
417	1993	38º49'21.3'' N	09º07'21.9'' W	85

Localização Administrativa	
Distrito: Lisboa	**Microtopónimo:** Bairro das Coroas
Concelho: Loures	**Rua:** Rua da Esperança.
Freguesia: Unhos	**Obs.:** Em frente ao estaleiro da obra, durante a escavação para a implantação da Rotunda, identificou-se um núcleo de povoamento da Idade do Bronze.
Topónimo: Unhos	

Património Classificado	
Designação:	**Decreto-lei**:
Tipo de Classificação:	**Estado Conservação:**

Relação Estratigráfica				
Nº U.E.: (4) = E1	**Sobre a U.E.:** (5)	**Coberta por**: (3)	**Encosta a:**	**Relacionável com:**
Localização: Pk 0+900	**X / M**:	**Y / P:**	**Z / Cota:**	**Plano / Alçado:**
Espólio: cerâmico de produção manual, onde se incluem taça de carena média, formas esféricas, formas abertas com superfícies alisadas e uma ausência total de movitos decorativos. Um furador e algumas lascas em sílex e material osteológico.				

Descrição	Interpretação
Corresponde a um elemento estrutural em calcário branco, de blocos não aparelhados e sem arestas, de média dimensão. Durante a limpeza para definição exumou-se muito material cerâmico de produção manual, um furador em sílex, material osteológico. A maior parte dos materiais exumados encontravam-se ou junto às pedras ou sob estas, envolvidos num sedimento areno - argiloso muito misturado, aparentado estarmos na presença de um derrube.	Possivelmente o momento de abandono do sítio, uma vez que pelo posicionamento dos materiais exumados e "desordem" dos elementos pétreos, poderemos estar na presença de um derrube de uma estrutura.

Fotografias	Fotografia
A primeira identificação em corte. 	Após a limpeza, Plano. 

Localização Geográfica				
C.M.P. n.º	**Ano**	**Latitude**	**Longitude**	**Altitude**
417	1993	38º49'21.3'' N	09º07'21.9'' W	85

Localização Administrativa	
Distrito: Lisboa	**Microtopónimo:** Bairro das Coroas
Concelho: Loures	**Rua:** Rua da Esperança.
Freguesia: Unhos	**Obs.:** Em frente ao estaleiro da obra, durante a escavação para a implantação da Rotunda, identificou-se um núcleo de povoamento da Idade do Bronze.
Topónimo: Unhos	

Património Classificado	
Designação: Ausente	**Decreto-lei**:
Tipo de Classificação:	**Estado Conservação:**

Relação Estratigráfica				
Nº U.E.: (5)	**Sobre a U.E.:**	**Coberta por**: (4)	**Encosta a:**	**Relacionável com:**
Localização: Pk 0+900	**X / M**:	**Y / P:**	**Z / Cota:**	**Plano / Alçado:**
Espólio:				

Descrição	Interpretação
Sedimento arenoso de grão fino, de cor avermelhada, aparentemente estéril em materiais arqueológicos.	Possivelmente corresponderá ao estrato onde assentam os elementos estruturais identificados.

Fotografias	Registo Gráfico
	

2.5 FICHAS DE ACOMPANHAMENTO

Localização Geográfica				
C.M.P. n.º	**Ano**	**Latitude**	**Longitude**	**Altitude**
417	1993	M:	P:	

Localização Administrativa	
Distrito: Lisboa	**Microtopónimo:**
Concelho: Loures	**Rua:** Com. Ramiro Correia = EM 506
Freguesia: Unhos	**Obs.:**
Topónimo: Unhos	

Património Classificado	
Designação: Ausente	**Decreto-lei**:
Tipo de Classificação:	**Estado Conservação:**

Afectação				
Desmatação:	**Extensão**:	**Largura**:	**Cota de Base:**	
Remoção de Terras:	**Extensão**: 50.00m	**Largura**:	**Cota de Base:**	Pk 0+050 a 0+100
Afectação: Construção civil / Eixo viário				

Descrição dos Trabalhos	Descrição Estratigráfica
Os trabalhos de escavação neste Pk iniciaram no mês de Fevereiro e ficaram concluídos por volta do dia 03.de Março. Os trabalhos consistiram na remoção do depósito primário, já intervencionado devido à colocação de um colector de esgotos. O depósito foi removido até ao substrato geológico, não apresentado nenhum elemento de interesse arqueológico. Porém foi detectada uma mina de água, entulhada no momento da construção da estrada EM 506, pelo aparecimento de água durante o processo de escavação.	(0): Superfície, correspondente ao coberto vegetal. (1): Caracteriza-se por um silte argiloso de cor castanho-escuro, solto, orgânico. (2): Substrato Geológico caracterizado por argilas de cor amarelada e cinza, seguido de "areolas da Estefânia"

Fotografias	
Fevereiro 2007 	05. Março.2007 

Localização Geográfica				
C.M.P. n.º	**Ano**	**Latitude**	**Longitude**	**Altitude**
417	1993			

Localização Administrativa	
Distrito: Lisboa	**Microtopónimo:** Quinta do Belo
Concelho: Loures	**Rua:**
Freguesia: Unhos	**Obs.:**
Topónimo: Unhos	

Património Classificado	
Designação:	**Decreto-lei:**
Tipo de Classificação:	**Estado Conservação:**

Afectação				
Desmatação:	**Extensão**:	**Largura**:	**Cota de Base:**	
Remoção de Terras:	**Extensão**: 50.00m	**Largura**:	**Cota de Base:**	Pk 0+100 a 0+150
Afectação: Construção civil / Eixo viário				

Descrição dos Trabalhos	Descrição Estratigráfica
Os trabalhos de escavação decorreram durante o dia 09.Março.e destinaram-se à ligação da parcela anterior com o Pk 0+100. A particularidade do acompanhamento neste ponto encontra-se no Talude Norte onde se encontrava o que a princípio seria o muro de contenção de terras. Com a escavação observou-se um pequeno canto de uma parede, em informação recolhida junto do proprietário da Quinta do Belo, tratar-se-ia dos restos de um casebre de arrumos que existia antes da desanexação da área hoje urbanizada e que pertenceu à quinta.	(0): Superfície, Alcatrão do arruamento. (1): Sedimento arenoso de grão grosseiro e cor amarelada para assentamento do pavimento. (2): Sedimento de matriz siltosa arenosa que cobre a estrutura no talude. (3): Estrutura em alvenaria rusticada com ligante pouco compacto, de argamassa de areia e cal. (4): Nível de entulho com abundantes elementos cerâmicos e pétreos de pequena dimensão, possivelmente resultantes da demolição da estrutura pré existente e que servem de assentamento ao pavimento da rua. (5) Substrato Geológico de argila de cor amarelada

Fotografias	
09.Março.2007 	30.Março.2007 

Localização Geográfica				
C.M.P. n.º	**Ano**	**Latitude**	**Longitude**	**Altitude**
417	1993	P. 4297.9	M: 489.2	77

Localização Administrativa	
Distrito: Lisboa	**Microtopónimo:** Quinta do Belo
Concelho: Loures	**Rua:** Rua da Cidade do Nome de Deus de Macau
Freguesia: Unhos	**Obs.:** Designação anterior da Rua correspondia a **Caminho da Azinhaga – Vestígios Estruturais e Materiais Romanos de finais do século I d.C. a meados do séc. II**
Topónimo: Unhos	

Património Classificado	
Designação:	**Decreto-lei**:
Tipo de Classificação:	**Estado Conservação:**

Afectação				
Desmatação:	**Extensão**:	**Largura**:	**Cota de Base:**	
Remoção de Terras:	**Extensão**: 50.00m	**Largura**:	**Cota de Base:**	Pk 0+150 a 0+200
Afectação: Construção civil / Eixo viário				

Descrição dos Trabalhos	Descrição Estratigráfica
Os trabalhos iniciaram logo após a demolição de um barracão / garagem do proprietário da Quinta do Belo. Durante o processo de remoção de *terra vegetal*, ao Pk 0+145 apareceram as primeiras pedras, confundindo-se inicialmente com o substrato geológico que no talude Poente já havia sido identificado. Com o decorrer dos trabalhos, surge nova concentração pétrea acompanhada de materiais cerâmicos de construção. Procedeu-se a uma limpeza controlada com a máquina do sedimento a fim de definir uma área de intervenção e parou-se a execução mecânica dos trabalhos. A limpeza e registo foram efectuados nos dias seguintes de forma manual e com a colaboração de seis trabalhadores indiferenciados cedidos pelo empreiteiro.	A estratigrafia deste ponto da obra está documentada nas Fichas de Unidade Estratigráfica. O Levantamento Topográfico efectuado consta do anexo do presente Relatório.

Fotografias	
02.Março.2007 	30.Março de 2007 

Localização Geográfica				
C.M.P. n.º	**Ano**	**Latitude**	**Longitude**	**Altitude**
417	1993			

Localização Administrativa	
Distrito: Lisboa	**Microtopónimo:** Quinta do Belo
Concelho: Loures	**Rua:**
Freguesia: Unhos	**Obs.:**
Topónimo: Unhos	

Património Classificado	
Designação:	**Decreto-lei**:
Tipo de Classificação:	**Estado Conservação:**

Afectação				
Desmatação:	**Extensão**:	**Largura**:	**Cota de Base:**	
Remoção de Terras:	**Extensão**: 50.00m	**Largura**:	**Cota de Base:**	Pk 0+200 a 0+250
Afectação: Construção civil / Eixo viário				

Descrição dos Trabalhos	Descrição Estratigráfica
Os trabalhos de escavação continuaram neste ponto após paragem da actuação mecânica no PK 0+160. Neste local manteve-se a observância permanente dos trabalhos devido à proximidade das estruturas identificadas. Por outro lado, esta actuação encontra-se directamente sobre a Galeria. Verificou-se que o estrato de *terra vegetal* era bastante menos expressivo que o identificado anteriormente e que o afloramento calcário estava praticamente à superfície. Não se identificaram novos elementos estruturais e os materiais observados, de pastas romanas, são residuais.	(0): Superfície, coberto vegetal. (1): Sedimento caracterizado por Silte arenoso de cor castanha, solto, com alguns materiais de pastas modernas e romanas à superfície. Residuais. (2): Substrato Geológico caracterizado por argila vermelha, plástica e compacta sobre afloramento de calcário branco.

Fotografias	
12.Março.2007 	23.Março.2007 

Localização Geográfica				
C.M.P. n.º	**Ano**	**Latitude**	**Longitude**	**Altitude**
417	1993			

Localização Administrativa	
Distrito: Lisboa	**Microtopónimo:** Quinta do Belo
Concelho: Loures	**Rua:**
Freguesia: Unhos	**Obs.:**
Topónimo: Unhos	

Património Classificado	
Designação:	**Decreto-lei:**
Tipo de Classificação:	**Estado Conservação:**

Afectação				
Desmatação:	**Extensão**:	**Largura**:	**Cota de Base:**	
Remoção de Terras:	**Extensão**: 50.00m	**Largura**:	**Cota de Base:**	Pk 0+250 a 0+300
Afectação: Construção civil / Eixo viário				

Descrição dos Trabalhos	Descrição Estratigráfica
Continuação dos trabalhos desenvolvidos nos Pk anteriores. Também aqui não se detectaram vestígios materiais ou estruturais de interesse arqueológico. A potência estratigráfica é também reduzida devido ao declive da vertente.	(0): Superfície, coberto vegetal. (1): Sedimento caracterizado por Silte arenoso de cor castanha, solto, com alguns materiais de pastas modernas e romanas à superfície. Residuais. (2): Substrato Geológico caracterizado por Margas Calcárias.

Fotografias	Planta
	

Localização Geográfica				
C.M.P. n.º	**Ano**	**Latitude**	**Longitude**	**Altitude**
417	1993			

Localização Administrativa	
Distrito: Lisboa	**Microtopónimo:** Quinta do Belo
Concelho: Loures	**Rua:**
Freguesia: Unhos	**Obs.:**
Topónimo: Unhos	

Património Classificado	
Designação:	**Decreto-lei**:
Tipo de Classificação:	**Estado Conservação:**

Afectação				
Desmatação:	**Extensão**:	**Largura**:	**Cota de Base:**	
Remoção de Terras:	**Extensão**: 50.00m	**Largura**:	**Cota de Base:**	Pk 0+300 a 0+350
Afectação: Construção civil / Eixo viário				

Descrição dos Trabalhos	Descrição Estratigráfica
Continuação dos trabalhos desenvolvidos nos Pk anteriores. Também aqui não se detectaram vestígios materiais ou estruturais de interesse arqueológico. A potência estratigráfica é também reduzida devido ao declive da vertente.	(0): Superfície, coberto vegetal. (1): Sedimento caracterizado por Silte arenoso de cor castanha, solto, com alguns materiais de pastas modernas e romanas à superfície. Residuais. (2): Substrato Geológico caracterizado por Margas Calcárias.

Fotografias	
	

Localização Geográfica				
C.M.P. n.º	**Ano**	**Latitude**	**Longitude**	**Altitude**
417	1993			

Localização Administrativa	
Distrito: Lisboa	**Microtopónimo:**
Concelho: Loures	**Rua:** do Figueiredo
Freguesia: Unhos	**Obs.:**
Topónimo: Unhos	

Património Classificado	
Designação:	**Decreto-lei**:
Tipo de Classificação:	**Estado Conservação:**

Afectação				
Desmatação:	**Extensão**:	**Largura**:	**Cota de Base:**	
Remoção de Terras:	**Extensão**: 50.00m	**Largura**:	**Cota de Base:**	Pk 0+350 a 0+400
Afectação: Construção civil / Eixo viário				

Descrição dos Trabalhos	Descrição Estratigráfica
Ao Pk 0+400, junto à Rua do Figueiredo situam-se um conjunto de muros sobrepostos que aparentam tratar-se do reaproveitamento de várias edificações. A sua funcionalidade no momento é o de conter os sedimentos resultantes do processo erosivo da vertente, muito acentuada. Antes da primeira decapagem e demolição dos muros de contenção de terras na cota superior deste talude, foi efectuada uma sondagem mecânica de diagnóstico e que se revelou estéril arqueologicamente. Foi ainda efectuado o levantamento topográfico dos muros de contenção de terras na plataforma superior.	(0): Superfície, coberto vegetal. (1): Sedimento caracterizado por Silte arenoso de cor castanha, solto, com alguns materiais de pastas modernas e romanas à superfície. Residuais. (2): Substrato Geológico caracterizado por Margas Calcárias.

Fotografias	Planta
	

Localização Geográfica				
C.M.P. n.º	**Ano**	**Latitude**	**Longitude**	**Altitude**
417	1993			

Localização Administrativa	
Distrito: Lisboa	**Microtopónimo:**
Concelho: Loures	**Rua:** Com. Ramiro Correia = EM 506
Freguesia: Unhos	**Obs.:**
Topónimo: Unhos	

Património Classificado	
Designação:	**Decreto-lei**:
Tipo de Classificação:	**Estado Conservação:**

Afectação				
Desmatação:	**Extensão**:	**Largura**:	**Cota de Base:**	
Remoção de Terras:	**Extensão**: 50.00m	**Largura**:	**Cota de Base:**	Pk 0+400 a 0+450
Afectação: Construção civil / Eixo viário				

Descrição dos Trabalhos	Descrição Estratigráfica
Ao Pk 0+400, junto à Rua do Figueiredo situam-se um conjunto de muros sobrepostos que aparentam tratar-se do reaproveitamento de várias edificações. A sua funcionalidade no momento é o de conter os sedimentos resultantes do processo erosivo da vertente, muito acentuada. Antes da primeira decapagem e demolição dos muros de contenção de terras na cota superior deste talude, foi efectuada uma sondagem mecânica de diagnóstico e que se revelou estéril arqueologicamente. Foi ainda efectuado o levantamento topográfico dos muros de contenção de terras na plataforma superior.	(0): Superfície, coberto vegetal. (1): Sedimento caracterizado por Silte arenoso de cor castanha, solto. (2): Substrato Geológico caracterizado por Margas Calcárias. (3): Muros de alvenaria rusticada ligados com argamassa pouco compacta.

Fotografias	
	

Localização Geográfica				
C.M.P. n.º	**Ano**	**Latitude**	**Longitude**	**Altitude**
417	1993			

Localização Administrativa	
Distrito: Lisboa	**Microtopónimo:**
Concelho: Loures	**Rua:** Com. Ramiro Correia = EM 506
Freguesia: Unhos	**Obs.:**
Topónimo: Unhos	

Património Classificado	
Designação:	**Decreto-lei**:
Tipo de Classificação:	**Estado Conservação:**

Afectação				
Desmatação:	**Extensão**:	**Largura**:	**Cota de Base:**	
Remoção de Terras:	**Extensão**: 50.00m	**Largura**:	**Cota de Base:**	Pk 0+450 a 0+500
Afectação: Construção civil / Eixo viário				

Descrição dos Trabalhos	Descrição Estratigráfica
Devido ao declive muito acentuado da vertente o depósito primário apresenta uma potência estratigráfica de cerca 0.20m.	(0): Superfície, coberto vegetal. (1): Sedimento caracterizado por Silte arenoso de cor castanha, solto. (2): Substrato Geológico caracterizado por Margas Calcárias.

Fotografias	Planta
	

Localização Geográfica				
C.M.P. n.º	**Ano**	**Latitude**	**Longitude**	**Altitude**
417	1993			

Localização Administrativa	
Distrito: Lisboa	**Microtopónimo:**
Concelho: Loures	**Rua:** Com. Ramiro Correia = EM 506
Freguesia: Unhos	**Obs.:**
Topónimo: Unhos	

Património Classificado	
Designação:	**Decreto-lei**:
Tipo de Classificação:	**Estado Conservação:**

Afectação				
Desmatação:	**Extensão**:	**Largura**:	**Cota de Base:**	
Remoção de Terras:	**Extensão**: 50.00m	**Largura**:	**Cota de Base:**	Pk 0+500 a 0+550
Afectação: Construção civil / Eixo viário				

Descrição dos Trabalhos	Descrição Estratigráfica
Devido ao declive muito acentuado da vertente o depósito primário apresenta uma potência estratigráfica de cerca 0.20m.	(0): Superfície, coberto vegetal. (1): Sedimento caracterizado por Silte arenoso de cor castanha, solto. (2): Substrato Geológico caracterizado por Margas Calcárias.

Fotografias	Planta
	

Localização Geográfica				
C.M.P. n.º	**Ano**	**Latitude**	**Longitude**	**Altitude**
417	1993			

Localização Administrativa	
Distrito: Lisboa	**Microtopónimo:**
Concelho: Loures	**Rua:** Com. Ramiro Correia = EM 506
Freguesia: Unhos	**Obs.:**
Topónimo: Unhos	

Património Classificado	
Designação:	**Decreto-lei**:
Tipo de Classificação:	**Estado Conservação:**

Afectação				
Desmatação:	**Extensão**:	**Largura**:	**Cota de Base:**	
Remoção de Terras:	**Extensão**: 150.00m	**Largura**:	**Cota de Base:**	Pk 0+550 a 0+700
Afectação: Construção civil / Eixo viário				

Descrição dos Trabalhos	Descrição Estratigráfica
	(0): Superfície, coberto vegetal. (1): Sedimento caracterizado por Silte arenoso de cor castanha, solto. (2): Substrato Geológico caracterizado por Margas Calcárias.

Fotografias	Planta
	

Localização Geográfica				
C.M.P. n.º	**Ano**	**Latitude**	**Longitude**	**Altitude**
417	1993			

Localização Administrativa	
Distrito: Lisboa	**Microtopónimo:**
Concelho: Loures	**Rua:** Com. Ramiro Correia = EM 506
Freguesia: Unhos	**Obs.:**
Topónimo: Unhos	

Património Classificado	
Designação:	**Decreto-lei**:
Tipo de Classificação:	**Estado Conservação:**

Afectação				
Desmatação:	**Extensão**:	**Largura**:	**Cota de Base:**	
Remoção de Terras:	**Extensão**: 50.00m	**Largura**:	**Cota de Base:**	Pk 0+700 a 0+750
Afectação: Construção civil / Eixo viário				

Descrição dos Trabalhos	Descrição Estratigráfica
Os trabalhos efectuados foram realizados entre Novembro e Dezembro e não tiveram acompanhamento arqueológico.	(0): Superfície, coberto vegetal. (1): Sedimento caracterizado por Silte arenoso de cor castanha, solto. (2): Substrato Geológico caracterizado por Margas Calcárias.

Fotografias	Planta
	

Localização Geográfica				
C.M.P. n.º	**Ano**	**Latitude**	**Longitude**	**Altitude**
417	1993			

Localização Administrativa	
Distrito: Lisboa	**Microtopónimo:**
Concelho: Loures	**Rua:** Com. Ramiro Correia = EM 506
Freguesia: Unhos	**Obs.:**
Topónimo: Unhos	

Património Classificado	
Designação:	**Decreto-lei**:
Tipo de Classificação:	**Estado Conservação:**

Afectação				
Desmatação:	**Extensão**:	**Largura**:	**Cota de Base:**	
Remoção de Terras:	**Extensão**: 50.00m	**Largura**:	**Cota de Base:**	Pk 0+750 a 0+800
Afectação: Construção civil / Eixo viário				

Descrição dos Trabalhos	Descrição Estratigráfica
Os trabalhos efectuados foram realizados entre Novembro e Dezembro e não tiveram acompanhamento arqueológico.	(0): Superfície, coberto vegetal. (1): Sedimento caracterizado por Silte arenoso de cor castanha, solto. (2): Substrato Geológico caracterizado por Margas Calcárias.

Fotografias	Planta
	

Localização Geográfica				
C.M.P. n.º	**Ano**	**Latitude**	**Longitude**	**Altitude**
417	1993			

Localização Administrativa	
Distrito: Lisboa	**Microtopónimo:**
Concelho: Loures	**Rua:** da Esperança
Freguesia: Unhos	**Obs.:**
Topónimo: Unhos	

Património Classificado	
Designação:	**Decreto-lei**:
Tipo de Classificação:	**Estado Conservação:**

Afectação				
Desmatação:	**Extensão**:	**Largura**:	**Cota de Base:**	
Remoção de Terras:	**Extensão**: 50.00m	**Largura**:	**Cota de Base:**	Pk 0+850 a 0+900
Afectação: Construção civil / Eixo viário				

Descrição dos Trabalhos	Descrição Estratigráfica
O início dos trabalhos foi realizado entre Novembro e Dezembro e não tiveram acompanhamento arqueológico. Na sequência da continuidade das escavações de obra, identificou-se um núcleo de ocupação pré – histórico e posteriormente romano.	(0): Superfície, Coberto Vegetal rasteira. (1): Sedimento de matriz argilosa, castanho-escuro. (2) Sedimento de matriz argilosa, muito plástico de cor vermelha. (3): Substrato Geológico, caracterizado por Margas Calcárias.

Fotografias	Planta
	

Localização Geográfica				
C.M.P. n.º	**Ano**	**Latitude**	**Longitude**	**Altitude**
417	1993			

Localização Administrativa	
Distrito: Lisboa	**Microtopónimo:**
Concelho: Loures	**Rua:** da Esperança
Freguesia: Unhos	**Obs.:**
Topónimo: Unhos	

Património Classificado	
Designação:	**Decreto-lei**:
Tipo de Classificação:	**Estado Conservação:**

Afectação				
Desmatação:	**Extensão**:	**Largura**:	**Cota de Base:**	
Remoção de Terras:	**Extensão**: 50.00m	**Largura**:	**Cota de Base:**	Pk 0+900 a 0+950
Afectação: Construção civil / Eixo viário				

Descrição dos Trabalhos	Descrição Estratigráfica
O início dos trabalhos foi realizado entre Novembro e Dezembro e não tiveram acompanhamento arqueológico. Na sequência da continuidade das escavações de obra, identificou-se um núcleo de ocupação pré – histórico e posteriormente romano.	(0): Superfície, Coberto Vegetal rasteira. (1): Sedimento de matriz argilosa, castanho-escuro. (2) Sedimento de matriz argilosa, muito plástico de cor vermelha. (3): Substrato Geológico, caracterizado por Margas Calcárias.

Fotografias	Planta
	

Localização Geográfica				
C.M.P. n.º	**Ano**	**Latitude**	**Longitude**	**Altitude**
417	1993			

Localização Administrativa	
Distrito: Lisboa	**Microtopónimo:**
Concelho: Loures	**Rua:** da Esperança
Freguesia: Unhos	**Obs.:**
Topónimo: Unhos	

Património Classificado	
Designação:	**Decreto-lei**:
Tipo de Classificação:	**Estado Conservação:**

Afectação				
Desmatação:	**Extensão**:	**Largura**:	**Cota de Base:**	
Remoção de Terras:	**Extensão**: 50.00m	**Largura**:	**Cota de Base:**	Pk 0+950 a 1+000
Afectação: Construção civil / Eixo viário				

Descrição dos Trabalhos	Descrição Estratigráfica
Sem definições, uma vez que correspondeu à área de estaleiro.	

Fotografias	Planta
	

Localização Geográfica				
C.M.P. n.º	**Ano**	**Latitude**	**Longitude**	**Altitude**
417	1993			

Localização Administrativa	
Distrito: Lisboa	**Microtopónimo:**
Concelho: Loures	**Rua:**
Freguesia: Unhos	**Obs.:**
Topónimo: Unhos	

Património Classificado	
Designação:	**Decreto-lei**:
Tipo de Classificação:	**Estado Conservação:**

Afectação				
Desmatação:	**Extensão**:	**Largura**:	**Cota de Base:**	
Remoção de Terras:	**Extensão**: 50.00m	**Largura**:	**Cota de Base:**	Pk 1+000 a 1+050
Afectação: Construção civil / Eixo viário				

Descrição dos Trabalhos	Descrição Estratigráfica
A 12 de Março, com a chegada de mais máquinas giratórias, iniciou-se uma segunda frente de obra para escavação ao Pk 1+075 ao 1+300, que após a marcação topográfica e a respectiva prospecção sistemática, que do ponto de vista da arqueologia não revelou quaisquer evidências materiais de superfície, a não ser alguns fragmentos residuais de cerâmica de uso comum de filiação Moderna e em sequência da existência de um pequeno casal agrícola, iniciaram-se os trabalhos de escavação destinados à remoção do depósito primário, *vulgo terra vegetal,* que corresponde a um silte arenoso de cor castanho-escuro, orgânico e solto.	(0): Superfície, coberto vegetal. (1): Sedimento caracterizado por Silte arenoso de cor castanha, solto, com alguns fragmentos de cerâmica recentes. (2): Substrato Geológico caracterizado por Margas Calcárias.

Fotografias	Planta
	

Localização Geográfica				
C.M.P. n.º	**Ano**	**Latitude**	**Longitude**	**Altitude**
417	1993			

Localização Administrativa	
Distrito: Lisboa	**Microtopónimo:**
Concelho: Loures	**Rua:**
Freguesia: Unhos	**Obs.:**
Topónimo: Unhos	

Património Classificado	
Designação:	**Decreto-lei**:
Tipo de Classificação:	**Estado Conservação:**

Afectação				
Desmatação:	**Extensão**:	**Largura**:	**Cota de Base:**	
Remoção de Terras:	**Extensão**: 150.00m	**Largura**:	**Cota de Base:**	Pk 1+050 a 1+200
Afectação: Construção civil / Eixo viário				

Descrição dos Trabalhos	Descrição Estratigráfica
A 12 de Março, com a chegada de mais máquinas giratórias, iniciou-se uma segunda frente de obra para escavação ao Pk 1+075 ao 1+300, que após a marcação topográfica e a respectiva prospecção sistemática, que do ponto de vista da arqueologia não revelou quaisquer evidências materiais de superfície, a não ser alguns fragmentos residuais de cerâmica de uso comum de filiação Moderna e em sequência da existência de um pequeno casal agrícola, iniciaram-se os trabalhos de escavação destinados à remoção do depósito primário, *vulgo terra vegetal*, que corresponde a um silte arenoso de cor castanho-escuro, orgânico e solto.	(0): Superfície, coberto vegetal. (1): Sedimento caracterizado por Silte arenoso de cor castanha, solto. (2): Substrato Geológico caracterizado por Margas Calcárias.

Fotografias	Planta
	

Localização Geográfica				
C.M.P. n.º	**Ano**	**Latitude**	**Longitude**	**Altitude**
417	1993			

Localização Administrativa	
Distrito: Lisboa	**Microtopónimo:**
Concelho: Loures	**Rua:** Com. Sacadura Cabral= EM 506
Freguesia: Unhos	**Obs.:**
Topónimo: Unhos	

Património Classificado	
Designação:	**Decreto-lei**:
Tipo de Classificação:	**Estado Conservação:**

Afectação				
Desmatação:	**Extensão**:	**Largura**:	**Cota de Base:**	
Remoção de Terras:	**Extensão**: 50.00m	**Largura**:	**Cota de Base:**	Pk 1+200 a 1+250
Afectação: Construção civil / Eixo viário				

Descrição dos Trabalhos	Descrição Estratigráfica
A 12 de Março, com a chegada de mais máquinas giratórias, iniciou-se uma segunda frente de obra para escavação ao Pk 1+075 ao 1+300, que após a marcação topográfica e a respectiva prospecção sistemática, que do ponto de vista da arqueologia não revelou quaisquer evidências materiais de superfície, a não ser alguns fragmentos residuais de cerâmica de uso comum de filiação Moderna e em sequência da existência de um pequeno casal agrícola, iniciaram-se os trabalhos de escavação destinados à remoção do depósito primário, *vulgo terra vegetal*, que corresponde a um silte arenoso de cor castanho-escuro, orgânico e solto.	(0): Superfície, coberto vegetal. (1): Sedimento caracterizado por Silte arenoso de cor castanha, solto. (2): Substrato Geológico caracterizado por Margas Calcárias.

Fotografias	Planta
	

Localização Geográfica				
C.M.P. n.º	**Ano**	**Latitude**	**Longitude**	**Altitude**
417	1993			

Localização Administrativa	
Distrito: Lisboa	**Microtopónimo:**
Concelho: Loures	**Rua:** Com. Sacadura Cabral= EM 506
Freguesia: Unhos	**Obs.:**
Topónimo: Unhos	

Património Classificado	
Designação:	**Decreto-lei**:
Tipo de Classificação:	**Estado Conservação:**

Afectação				
Desmatação:	**Extensão**:	**Largura**:	**Cota de Base:**	
Remoção de Terras:	**Extensão**: 50.00m	**Largura**:	**Cota de Base:**	Pk 1+250 a 1+300
Afectação: Construção civil / Eixo viário				

Descrição dos Trabalhos	Descrição Estratigráfica
Ao Pk 1+300, continuaram os trabalhos de remoção do depósito primário caracterizado por silte argiloso com nódulos de argila cinzenta (topo do estrato geológico), orgânico de cor castanho-escuro e solto. Ao Pk 1+275 foi observada, fotografada e deixada no local, uma laje de revestimento em calcário branco com as dimensões 33cmx20cmx07cm, fragmentada no canto inferior esquerdo e isolada. Não aparenta tratar-se de revestimento de chão mas antes de parede devido ao pouco desgaste que apresentado na face exterior. Nas mesmas imediações recolheu-se um fragmento de vidro recente, um fragmento de faiança já sem esmalte, 1 fragmento de bordo de cerâmica vidrada a melado no interior, de pasta vermelha associados a alguns fragmentos de telha de época moderna. Neste ponto estamos ainda muito próximo do casal agrícola em ruína e ao qual estes materiais se poderão associar.	(0): Superfície, coberto vegetal. (1): Sedimento caracterizado por Silte arenoso de cor castanha, solto. (2): Substrato Geológico caracterizado por Margas Calcárias.

Fotografias	Planta
	

Localização Geográfica				
C.M.P. n.º	**Ano**	**Latitude**	**Longitude**	**Altitude**
417	1993			

Localização Administrativa	
Distrito: Lisboa	**Microtopónimo:**
Concelho: Loures	**Rua:** Com. Sacadura Cabral= EM 506
Freguesia: Unhos	**Obs.:**
Topónimo: Unhos	

Património Classificado	
Designação:	**Decreto-lei**:
Tipo de Classificação:	**Estado Conservação:**

Afectação				
Desmatação:	**Extensão**:	**Largura**:	**Cota de Base:**	
Remoção de Terras:	**Extensão**: 50.00m	**Largura**:	**Cota de Base:**	Pk 1+300 a 1+350
Afectação: Construção civil / Eixo viário				

Descrição dos Trabalhos	Descrição Estratigráfica
Ao Pk 1+300, continuaram os trabalhos de remoção do depósito primário caracterizado por silte argiloso com nódulos de argila cinzenta (topo do estrato geológico), orgânico de cor castanho-escuro e solto. Ao Pk 1+275 foi observada, fotografada e deixada no local, uma laje de revestimento em calcário branco com as dimensões 33cmx20cmx07cm, fragmentada no canto inferior esquerdo e isolada. Não aparenta tratar-se de revestimento de chão mas antes de parede devido ao pouco desgaste que apresentado na face exterior. Nas mesmas imediações recolheu-se um fragmento de vidro recente, um fragmento de faiança já sem esmalte, 1 fragmento de bordo de cerâmica vidrada a melado no interior, de pasta vermelha associados a alguns fragmentos de telha de época moderna. Neste ponto estamos ainda muito próximo do casal agrícola em ruína e ao qual estes materiais se poderão associar.	(0): Superfície, coberto vegetal. (1): Sedimento caracterizado por Silte arenoso de cor castanha, solto. (2): Substrato Geológico caracterizado por Margas Calcárias.

Fotografias	Planta
	

Localização Geográfica				
C.M.P. n.º	**Ano**	**Latitude**	**Longitude**	**Altitude**
417	1993	P. 4297.9	M: 489.2	77

Localização Administrativa	
Distrito: Lisboa	**Microtopónimo:** Quinta do Belo
Concelho: Loures	**Rua:** Rua da Cidade do Nome de Deus de Macau
Freguesia: Unhos	**Obs.:** Designação anterior da Rua correspondia a **Caminho da Azinhaga – Vestígios Estruturais e Materiais Romanos de finais do século I d.C. a meados do séc. II**
Topónimo: Unhos	

Património Classificado	
Designação:	**Decreto-lei:**
Tipo de Classificação:	**Estado Conservação:**

Afectação				
Desmatação:	**Extensão:**	**Largura:**	**Cota de Base:**	
Remoção de Terras:	**Extensão:** 12.50m	**Largura:**	**Cota de Base:**	Pk 0+145.5 a 0+157.5
Afectação: Construção civil / Eixo viário				

Descrição dos Trabalhos	Descrição Estratigráfica
Os trabalhos objecto de acompanhamento neste ponto da obra foram efectuados após a intervenção arqueológica dirigida pela Dra. Ana Raquel Silva da Câmara Municipal de Loures. Tratou-se da cobertura com manta geotêxtil de gramagem 150 e respectivo preenchimento do interior das estruturas e área arqueológica com uma areia de grão fino e de cor amarelada. Após a cobertura das estruturas o empreiteiro procedeu ao saneamento previsto, cobrindo a área até cota desejada com "brecha basáltica" proveniente da zona da Ramada, Concelho de Loures.	A estratigrafia deste ponto da obra está documentada nas Fichas de Unidade Estratigráfica e apresentadas em Relatório anterior.

Fotografias	
26 de Abril de 2007 	27 de Abril de 2007 

Localização Geográfica				
C.M.P. n.º	**Ano**	**Latitude**	**Longitude**	**Altitude**
417	1993			

Localização Administrativa	
Distrito: Lisboa	**Microtopónimo:** Bairro das Coroas
Concelho: Loures	**Rua:** Rua da Esperança
Freguesia: Unhos	**Obs:** Em frente ao estaleiro da obra, durante a escavação para a implantação da Rotunda, identificou-se um núcleo de povoamento da Idade do Bronze.
Topónimo: Unhos	

Património Classificado	
Designação:	**Decreto-lei**:
Tipo de Classificação:	**Estado Conservação:**

Afectação				
Desmatação:	**Extensão**:	**Largura**:	**Cota de Base:**	
Remoção de Terras:	**Extensão**: 20.00m	**Largura**:	**Cota de Base:**	Pk 0+900 a 0+950
Afectação: Construção civil / Eixo viário				

Descrição dos Trabalhos	Descrição Estratigráfica
Os primeiros trabalhos efectuados neste ponto da obra, decorreram entre os meses de Novembro e Dezembro de 2006 e não tiveram acompanhamento arqueológico. Os trabalhos que se descrevem foram retomados a 24 de Abril de 2007 e destinam-se à implantação da Rotunda / Ligação 3 do projecto em execução. Durante os trabalhos de remoção da "terra Vegetal" foram identificados alguns muros ou muretes, frágeis, aparentemente simples concentrações de pedra. Foi solicitado ao manobrador que inicia-se intervenção noutro local a fim de se efectuar uma limpeza manual da área por forma a obter dados de caracterização sumária da realidade observada. Recolheram-se vários fragmentos de cerâmica de produção manual, um furador em sílex e algumas lascas resultantes de debitagem e material osteológico.	A descrição estratigráfica deste ponto da obra está apresentada em fichas de unidade estratigráfica individualizadas, *infra,* no presente anexo.

Fotografias	Planta
	

Localização Geográfica				
C.M.P. n.º	**Ano**	**Latitude**	**Longitude**	**Altitude**
417	1993			

Localização Administrativa	
Distrito: Lisboa	**Microtopónimo:** Bairro das Coroas
Concelho: Loures	**Rua:** Rua da Esperança
Freguesia: Unhos	**Obs.:**
Topónimo: Unhos	

Património Classificado	
Designação:	**Decreto-lei**:
Tipo de Classificação:	**Estado Conservação:**

Afectação				
Desmatação:	**Extensão**:	**Largura**:	**Cota de Base:**	
Remoção de Terras: X	**Extensão**: 30.00m	**Largura**:	**Cota de Base:**	Pk 1+1000
Afectação: Construção civil / Eixo viário				

Descrição dos Trabalhos	Descrição Estratigráfica
Os trabalhos de escavação destinada à remoção de terra vegetal nesta parcela (10), iniciaram a 13 de Abril de 2007 e terminaram 16 de Abril de 2007.	(0) Superfície, Coberto vegetal rasteiro. (1) Silte arenoso, solto, de cor castanho-escuro sem material arqueológico. (2) Sedimento arenoso, de grão fino, solto, de cor avermelhada

Fotografias	
	

Localização Geográfica				
C.M.P. n.º	**Ano**	**Latitude**	**Longitude**	**Altitude**
417	1993			

Localização Administrativa	
Distrito: Lisboa	**Microtopónimo:** Bairro das Coroas / Qta. Da Misericórdia
Concelho: Loures	**Rua:** Rua da Esperança
Freguesia: Unhos	**Obs:** Em frente ao estaleiro da obra, durante a escavação para a implantação da Rotunda, identificou-se um núcleo de povoamento da Idade do Bronze.
Topónimo: Unhos	

Património Classificado	
Designação:	**Decreto-lei**:
Tipo de Classificação:	**Estado Conservação:**

Afectação				
Desmatação:	**Extensão**:	**Largura**:	**Cota de Base:**	
Remoção de Terras: Ligação 3	**Extensão**: 45.00m	**Largura**: 30.00m	**Cota de Base:**	Pk 0+900
Afectação: Construção civil / Eixo viário				

Descrição dos Trabalhos	Descrição Estratigráfica
Os primeiros trabalhos efectuados neste ponto da obra, decorreram entre os meses de Novembro e Dezembro de 2006 e não tiveram acompanhamento arqueológico. Os trabalhos que se descrevem foram retomados a 24 de Abril de 2007 e destinam-se à implantação da Rotunda / Ligação 3 do projecto em execução. Durante os trabalhos de remoção da "terra Vegetal" foram identificados alguns muros ou muretes, frágeis, aparentemente simples concentrações de pedra. Foi solicitado ao manobrador que inicia-se intervenção noutro local a fim de se efectuar uma limpeza manual da área por forma a obter dados de caracterização sumária da realidade observada. Recolheram-se vários fragmentos de cerâmica de produção manual, um furador em sílex e algumas lascas resultantes de debitagem e material osteológico. A decapagem dos níveis superficiais estendeu-se a toda a área a intervir pela obra e resultaram na identificação de vestígios estruturais romanos, nomeadamente uma Conduta de água e reservatório associado.	A descrição estratigráfica deste ponto da obra é apresentada em fichas de unidade estratigráfica individualizadas.

Fotografias	
	

2.6 LEVANTAMENTO TOPOGRÁFICO DA ÁREA ARQUEOLÓGICA DA QUINTA DO BELO.

IA

ONTO ZERO

STRUTURA *OPUS SIGNINUM*

STRUTURA ALVENARIA *ISODORUM*

UBSTRATO GEOLÓGICO

ASE

OPO

NCHIMENTO DE E1

CIPAL DE LOURES

HOS

ITO TOPOGRÁFICO
DO BELO

sica Nacional – DATUM 73

212591766

Desenho nº	Folha
TO1	1/1
Escalas	1:50
Topografia	MDT
Desenho	MDT
Data	MARÇO 2007
Arquivo	004\T5\RUINASAROUEOLÓGICAS

2.7 LEVANTAMENTO TOPOGRÁFICO DA ÁREA ARQUEOLÓGICA DO BAIRRO DAS COROAS / QUINTA DO MIRADOURO.

2.8 INVENTÁRIO DE ESPÓLIO

PK/ Topónimo	Descrição de Peça	T. Arqueológico	U.E.	nºPeça	Referência
0+175/ Qta. Belo	Taça-Terra Sigillata Sudgálica; Drag. 24/25 Guilhoches;	Acompanhamento	1	1	T5/ACP 1/0+175/ 1
0+175/ Qta. Belo	Fundo Terra SigillataS. Sudgálica;	ACP	1	2	T5/ACP 1/0+175/ 2
0+175/ Qta. Belo	Fundo tacinha Terra Sigillata Sudgálica;	ACP	1	3	T5/ACP 1/0+175/ 3
0+175/ Qta. Belo	Pé de taça Terra Sigillata Sudgálica;	ACP	1	4	T5/ACP 1/0+175/ 4
0+175/ Qta. Belo	Fundo com marca de oleiro [...][M?]AX; Terra Sigillata Sudgálica	ACP	1	5	T5/ACP 1/0+175/ 5
0+160/ Qta. Belo	Parede de peça decorada com quadriculado oblíquo de pasta cinzenta, a torno	ACP	E2	6	T5/ACP E2/0+160/ 6
0+175/ Qta. Belo	Bico de fundo de ânfora	ACP	1	7	T5/ACP 1/0+175/ 7
0+175/ Qta. Belo	Bordo e arranque de pança de pequeno pote, Pasta laranja com e.n.p. abundantes	ACP	1	8	T5/ACP 1/0+175/ 8
0+175/ Qta. Belo	Fundo de tacinha de Parede Fina, pasta laranja com e.n.p. -0,1 mm com mica	ACP	1	9	T5/ACP 1/0+175/ 9
0+175/ Qta. Belo	Bordo esvertido, pasta laranja com e.n.p. +0,1 mm em quartzo e mica	ACP	1	10	T5/ACP 1/0+175/ 10
0+175/ Qta. Belo	Fundo de tacinha de Cerâmica Comum, pasta laranja com e.n.p. -0,1 mm com mica	ACP	1	11	T5/ACP 1/0+175/ 11
0+175/ Qta. Belo	Fundo de C. Comum, pasta laranja com e.n.p. abundantes +0,3 mm em quartzo e mica	ACP	1	12	T5/ACP 1/0+175/ 12
0+175/ Qta. Belo	Fragmento cilíndrico de pasta cinzenta com e.n.p. abundantes +0,3 mm quartzo e mica	ACP	1	13	T5/ACP 1/0+175/ 13
0+160/ Qta. Belo	Fragmento de cerâmica manual, coz. Redutora com e.n.p. abundantes +5 mm	ACP	1	14	T5/ACP 1/0+175/ 14
0+175/ Qta. Belo	2 frag. de C. Manual, coz. Redutora, 1 c/ arranque de carena. E.n.p. abundantes +0,1mm	ACP	1	15	T5/ACP 1/0+175/ 15
0+150/ Qta. Belo	Frag. De C. Manual, coz. Redutora com e.n.p. +0,3mm abundantes	ACP	1	16	T5/ACP 1/0+150/ 16
0+150/ Qta. Belo	Lasca cortical em sílex cinzento esverdeado, c/ levantamento. Aparenta pequeno raspador	ACP	1	17	T5/ACP 1/0+150/ 17
0+160/ Qta. Belo	Arenito, aparentemente afeiçoado - Furador(?)	ACP	1	18	T5/ACP 1/0+160/ 18
0+160/ Qta. Belo	Frag. De parede com arranque de fundo de T.Sigillata, c/ vestígio e engobe na sup. Externa	ACP	1	19	T5/ACP 1/0+160/ 19
0+160/ Qta. Belo	Frag. De parede fina de pasta cinzenta, rolado.	ACP	1	20	T5/ACP 1/0+160/ 20
0+175/ Qta. Belo	Frag. De pé de taça de Terra Sigillta Sudgálica;	ACP	1	21	T5/ACP 1/0+175/ 21
0+170/ Qta. Belo	Asa de duplo rolo de ânfora (?), pasta rosada c/ e.n.p. +0,1 mm calcário e mica	ACP	1	22	T5/ACP 1/0+170/ 22
0+170/ Qta. Belo	Asa de Rolo c/ secção ovalada, de ânfora (?). Pasta alaranjada c/ e.n.p. +0,1mm cal e mica	ACP	1	23	T5/ACP 1/0+170/ 23
0+170/ Qta. Belo	Asa de duplo rolo de ânfora (?), pasta rosada c/ e.n.p. -0,1 mm calcário e mica	ACP	1	24	T5/ACP 1/0+170/ 24
0+170/ Qta. Belo	Parede de peça de pasta beje, pouco compacta	ACP	1	25	T5/ACP 1/0+170/ 25
0+170/ Qta. Belo	Frag. De Tijoleira pintada	ACP	1	26	T5/ACP 1/0+170/ 26
0+170/ Qta. Belo	Dois frag. De fundo de Recipiente de grandes dimensões Dolium (?)	ACP	1	27	T5/ACP 1/0+170/ 27
0+170/ Qta. Belo	Fundo de C.Comum, pasta laranja com e.n.p. +0,5mm, quartzo, calcário e mica	ACP	1	28	T5/ACP 1/0+170/ 28
0+170/ Qta. Belo	Fundo de C.Comum, pasta laranja com e.n.p. -0,5mm, quartzo, calcário e mica	ACP	1	29	T5/ACP 1/0+170/ 29

PK/ Topónimo	Descrição de Peça	T. Arqueológico	U.E.	nº Peça	Referência
0+170/ Qta. Belo	Parede de C. Comum, pasta vermelha, com en.p. abundantes +0,5mm, quartzo, mica e cal	ACP	1	30	T5/ACP 1/0+170/ 30
0+170/ Qta. Belo	Parede de C.C., pasta alaranjada, c/ e.n.p. +0,2mm, cal e mica. Grafito truncado por fractura	ACP	1	31	T5/ACP 1/0+170/ 31
0+170/ Qta. Belo	Parede de C.C., pasta alaranjada, c/ e.n.p. +0,1mm, mica. Arranque de asa	ACP	1	32	T5/ACP 1/0+170/ 32
0+170/ Qta. Belo	Parede de C.Comum, pasta laranja c/ e.n.p.+0,2mm cal e mica.	ACP	1	33	T5/ACP 1/0+170/ 33
0+170/ Qta. Belo	Parede de C.Comum, pasta vermelha c/ e.n.p. abundantes+0,3mm, quartzo, cal e mica.	ACP	1	34	T5/ACP 1/0+170/ 34
0+170/ Qta. Belo	Bordo de tacinha de C.Comum, pasta alaranjada c/ e.n.p. abundantes, -0,3mm.	ACP	1	35	T5/ACP 1/0+170/ 35
0+170/ Qta. Belo	Frag. Muito rolado, coz. Oxidante - Redutora, pasta castanho - rosa c/ e.n.p. +0,5mm	ACP	1	36	T5/ACP 1/0+170/ 36
0+160/ Qta. Belo	Parede de C.C. de grande dimensão, pasta castanha avermelhada c/ e.n.p.-0,1mm, alisada	ACP	E2	37	T5/ACP E2/0+160/ 37
0+160/ Qta. Belo	Frag. De C.Comum ou canalização(?), pasta rosada, compacta.	ACP	E2	38	T5/ACP E2/0+160/ 38
0+160/ Qta. Belo	2 frag. De bordo de tampa ou prato , pasta castanha alaranjada coz. Oxidante - Redutora.	ACP	E2	39	T5/ACP E2/0+160/ 39
0+160/ Qta. Belo	Parede de C.Comum, pasta laranja c/ e.n.p.+0,2mm cal e mica.	ACP	E2	40	T5/ACP E2/0+160/ 40
0+160/ Qta. Belo	Parede de C.Comum, pasta castanho avermelhada c/ e.n.p. -0,3mm, cal, quartzo e mica.	ACP	E2	41	T5/ACP E2/0+160/ 41
0+160/ Qta. Belo	Bordo tampa ou prato, pasta castanha alaranjada coz. Oxidante - Redutora. E.n.p. +0,2mm	ACP	E2	42	T5/ACP E2/0+160/ 42
0+160/ Qta. Belo	Parede de C.Comum, pasta castanho avermelhada c/ e.n.p. -0,3mm, cal, quartzo e mica.	ACP	E2	43	T5/ACP E2/0+160/ 43
0+160/ Qta. Belo	Parede de C.Comum, pasta castanho avermelhada c/ e.n.p. -0,1mm, cal e mica.	ACP	E2	44	T5/ACP E2/0+160/ 44
0+160/ Qta. Belo	Parede de C.Comum, pasta castanho avermelhada c/ e.n.p. -0,1mm, cal e mica.	ACP	E2	45	T5/ACP E2/0+160/ 45
0+160/ Qta. Belo	Bordo tampa ou prato, pasta castanha alaranjada coz. Oxidante - Redutora. E.n.p. +0,2mm	ACP	E2	46	T5/ACP E2/0+160/ 46
0+160/ Qta. Belo	2 frag. Bordo e pança de Dolium c/cordão e aplicação plástica	ACP	E2	47	T5/ACP E2/0+160/ 47
0+160/ Qta. Belo	Frag. De fundo (?) de Dolium(?), pasta castanho avermelhada, e.n.p +0,3mm abundantes	ACP	E2	48	T5/ACP E2/0+160/ 48
0+160/ Qta. Belo	Parede de rec. De grande dimensão, pasta castanha, e.n.p. +0,3mm abundantes	ACP	E2	49	T5/ACP E2/0+160/ 49
0+160/ Qta. Belo	Parede de rec. De grande dimensão, pasta castanha, e.n.p. +0,3mm abundantes	ACP	E2	50	T5/ACP E2/0+160/ 50
0+160/ Qta. Belo	Parede de C.Comum, pasta castanha, e.n.p. +0,3mm abundantes calcário e quartzo	ACP	E2	51	T5/ACP E2/0+160/ 51
0+160/ Qta. Belo	Parede de C.Comum, pasta rosada, e.n.p. -0,1mm mica e calcário	ACP	E2	52	T5/ACP E2/0+160/ 52
0+160/ Qta. Belo	Parede de C.Comum, coberta por calcário, pasta rosa c/ e.n.p.+0,3mm abundantes.	ACP	E2	53	T5/ACP E2/0+160/ 53
0+160/ Qta. Belo	Bordo esvertido, pasta laranja com e.n.p. +0,1 mm em quartzo e mica, rolado	ACP	E2	54	T5/ACP E2/0+160/ 54
0+160/ Qta. Belo	Dois frag. De Tegulae (?) com incisão, pasta beje-rosa c/ e.n.p. -0,5mm, abundantes	ACP	E2	55	T5/ACP E2/0+160/ 55
0+160/ Qta. Belo	Parede de C.Comum, pasta castanha, e.n.p. -0,1mm calcário e mica, sup. Alisadas	ACP	E2	56	T5/ACP E2/0+160/ 56
0+160/ Qta. Belo	Parede de rec. De grande dimensão, pasta castanha, e.n.p. +0,3mm abundantes	ACP	E2	57	T5/ACP E2/0+160/ 57
0+160/ Qta. Belo	Parede de C.Comum, pasta castanho avermelhada c/ e.n.p. -0,1mm, cal e mica.	ACP	E2	58	T5/ACP E2/0+160/ 58

PK/ Topónimo	Descrição de Peça	T. Arqueológico	U.E.	nº Peça	Referência
0+160/ Qta. Belo	Parede de C.Comum, pasta rosa c/ e.n.p.+0,3mm abundantes.	ACP	E2	59	T5/ACP E2/0+160/ 59
0+160/ Qta. Belo	2 frag. De fundo ou carena de Parede Fina, pasta vermelha c/ e.n.p.-0,1mm, mica e cal	ACP	E2	60	T5/ACP E2/0+160/ 60
0+160/ Qta. Belo	Parede de C.Comum, pasta alaranjada, e.n.p.-0,2mm , quartzo e mica.	ACP	E2	61	T5/ACP E2/0+160/ 61
0+160/ Qta. Belo	Parede de Parede Fina, pasta vermelha c/ e.n.p.-0,1mm, mica e cal	ACP	E2	62	T5/ACP E2/0+160/ 62
0+160/ Qta. Belo	Parede de C.Comum, pasta castanha, e.n.p. -0,1mm calcário e mica, sup. Alisadas	ACP	E2	63	T5/ACP E2/0+160/ 63
0+160/ Qta. Belo	Parede de C.Comum, pasta castanha alaranjada, e.n.p.-0,2mm, calcário e mica	ACP	E2	64	T5/ACP E2/0+160/ 64
0+160/ Qta. Belo	Parede de C.Comum, pasta vermelho alaranjado, e.n.p.+0,1mm mica e calcário	ACP	E2	65	T5/ACP E2/0+160/ 65
0+160/ Qta. Belo	Parede de C.Comum, pasta laranja, e.n.p. -0,3mm, sup. Interna coberta com cal.	ACP	E2	66	T5/ACP E2/0+160/ 66
0+160/ Qta. Belo	Parede C.Comum, pasta castanho alaranjada, e.n.p.+0,1mm, mica e quartzo	ACP	E2	67	T5/ACP E2/0+160/ 67
0+160/ Qta. Belo	2 frag. De parede de C.Comum, pasta castanha, c/ e.n.p.-0,1mm, mica e cal, sup. Alisadas	ACP	E2	68	T5/ACP E2/0+160/ 68
0+160/ Qta. Belo	Parede de C.Comum, pasta castanho avermelhada, e.n.p.+0,1mm, mica e cal	ACP	E2	69	T5/ACP E2/0+160/ 69
0+160/ Qta. Belo	Parede de parede Fina, pasta laranja c/ e.n.p.-0,1mm, mica e cal	ACP	E2	70	T5/ACP E2/0+160/ 70
0+160/ Qta. Belo	Parede de C.Comum, pasta laranja c/ e.n.p.+0,1mm cal e mica, rolada	ACP	E2	71	T5/ACP E2/0+160/ 71
0+160/ Qta. Belo	Parede de C.Comum, pasta laranja c/ e.n.p.+0,1mm cal e mica, rolada	ACP	E2	72	T5/ACP E2/0+160/ 72
0+160/ Qta. Belo	Parede de C.Comum, pasta laranja c/ e.n.p.+0,1mm cal e mica.	ACP	E2	73	T5/ACP E2/0+160/ 73
0+160/ Qta. Belo	Parede de C.Comum, pasta vermelha acastanhada, e.n.p.-0,1mm, mica e quartzo.	ACP	E2	74	T5/ACP E2/0+160/ 74
0+160/ Qta. Belo	Parede de C.Comum, pasta castanha, c/ e.n.p.-0,1mm, mica e cal, sup. Alisadas	ACP	E2	75	T5/ACP E2/0+160/ 75
0+160/ Qta. Belo	Parede de C.Comum, pasta laranja c/ e.n.p.+0,1mm cal e mica.	ACP	E2	76	T5/ACP E2/0+160/ 76
0+160/ Qta. Belo	Parede de C.Comum, pasta laranja c/ e.n.p.+0,1mm cal e mica.	ACP	E2	77	T5/ACP E2/0+160/ 77
0+160/ Qta. Belo	Parede, pasta rosada, e.n.p.+0,1mm cal e mica, indício de engobe castanho na sup. Externa	ACP	E2	78	T5/ACP E2/0+160/ 78
0+160/ Qta. Belo	Parede de C.Comum, pasta vermelha acastanhada, e.n.p.-0,1mm, mica e quartzo.	ACP	E2	79	T5/ACP E2/0+160/ 79
0+160/ Qta. Belo	Parede de C.Comum, pasta castanho avermelhada, e.n.p.+0,1mm, mica e cal	ACP	E2	80	T5/ACP E2/0+160/ 80
0+160/ Qta. Belo	Parede de C.Comum, pasta alaranjada, e.n.p.-0,2mm , quartzo e mica.	ACP	E2	81	T5/ACP E2/0+160/ 81
0+160/ Qta. Belo	Parede de C.Comum, pasta alaranjada, e.n.p.-0,2mm , quartzo e mica.	ACP	E2	82	T5/ACP E2/0+160/ 82
0+160/ Qta. Belo	Parede de C.Comum, pasta alaranjada, e.n.p.-0,2mm , quartzo e mica.	ACP	E2	83	T5/ACP E2/0+160/ 83
0+160/ Qta. Belo	Parede de C.Comum, pasta laranja, e.n.p. -0,1mm, mica, quartzo e calcário.	ACP	E2	84	T5/ACP E2/0+160/ 84
0+160/ Qta. Belo	Parede de C.Comum, pasta castanha, c/ e.n.p.-0,1mm, mica e cal, sup. Alisadas	ACP	E2	85	T5/ACP E2/0+160/ 85
0+175/ Qta. Belo	Parede de C.Comum, pasta laranja e castanha, e.n.p.-0,3mm abundantes	ACP	1	86	T5/ACP 1/0+175/ 86
0+175/ Qta. Belo	Parede de Parede Fina, pasta rosada, e.n.p.-0,1mm, mica e quartzo.	ACP	1	87	T5/ACP 1/0+175/ 87

PK/ Topónimo	Descrição de Peça	T. Arqueológico	U.E.	nº Peça	Referência
0+175/ Qta. Belo	Parede de C.Comum, pasta laranja, e.n.p.-0,1mm quartzo e calcário. =91	ACP	1	88	T5/ACP 1/0+175/ 88
0+175/ Qta. Belo	Paede de C.Comum, pasta laranja, e.n.p.-0,1mm quartzo e mica (rara)	ACP	1	89	T5/ACP 1/0+175/ 89
0+175/ Qta. Belo	Parede de Parede Fina, pasta laranja c/ e.n.p.-0,1mm, mica , sup. Lisas	ACP	1	90	T5/ACP 1/0+175/ 90
0+175/ Qta. Belo	Parede de C.Comum, pasta laranja, e.n.p.-0,1mm quartzo e calcário. =88	ACP	1	91	T5/ACP 1/0+175/ 91
0+175/ Qta. Belo	Parede de C.Comum, pasta castanha alaranjada, e.n.p.-0,1mm, calcário e mica	ACP	1	92	T5/ACP 1/0+175/ 92
0+175/ Qta. Belo	Parede de C.Comum, pastavermelha acastanhada, e.n.p.-0,1mm, calcário e mica	ACP	1	93	T5/ACP 1/0+175/ 93
0+175/ Qta. Belo	Parede de C.Comum, com arranque de carena, pastalaranja e castanha, e.n.p. -0,1mm	ACP	1	94	T5/ACP 1/0+175/ 94
0+175/ Qta. Belo	Parede de C.Manual, coz.Redutora, e.n.p. +0,1mm abundantes mica, quartzo e calcário	ACP	1	95	T5/ACP 1/0+175/ 95
0+175/ Qta. Belo	Parede de Parede Fina, pasta rosada, e.n.p.-0,1mm, mica e quartzo.	ACP	1	96	T5/ACP 1/0+175/ 96
0+175/ Qta. Belo	Parede de C.Comum, laranja e beje, e.n.p. -0,1mm. Sup. Externa c/ incisão ou pintura	ACP	1	97	T5/ACP 1/0+175/ 97
0+175/ Qta. Belo	Parede de C.Comum, pasta laranja e castanha, e.n.p.-0,3mm	ACP	1	98	T5/ACP 1/0+175/ 98
0+175/ Qta. Belo	Parede de C.Comum, pasta castanho avermelhada e.n.p.-0,1mm raros, mica. Sup.Lisas	ACP	1	99	T5/ACP 1/0+175/ 99
0+175/ Qta. Belo	Parede de C.Comum, pasta branca, e.n.p. -0,1mm	ACP	1	100	T5/ACP 1/0+175/ 100
0+175/ Qta. Belo	Parede de C.Comum, pasta beje, e.n.p. raros	ACP	1	101	T5/ACP 1/0+175/ 101
0+175/ Qta. Belo	Parede de C.Comum, pasta beje, e.n.p. -0,1mm abundantes, mica, quartzo e calcário.	ACP	1	102	T5/ACP 1/0+175/ 102
0+175/ Qta. Belo	Parede de Parede Fina, pasta laranja, e.n.p. -0,2mm, calcário, quartzo e mica	ACP	1	103	T5/ACP 1/0+175/ 103
0+175/ Qta. Belo	Parede de Rec. De grande dimensão, c/ colo baixo, pasta castanha, e.n.p. +0,3mm	ACP	1	104	T5/ACP 1/0+175/ 104
0+175/ Qta. Belo	Frag. De C.Construção(?), c/ incisão numa das faces, pasta alaranjada, e.n.p.-0,4mm	ACP	1	105	T5/ACP 1/0+175/ 105
0+175/ Qta. Belo	Frag. Rec. De grande dimensão, ânfora(?), pasta laranja rosado, e.n.p.-0,4mm abundantes	ACP	1	106	T5/ACP 1/0+175/ 106
0+175/ Qta. Belo	Frag. Rec. De grande dimensão c/ orifício de preensão, pasta castanho avermelhado	ACP	1	107	T5/ACP 1/0+175/ 107
0+175/ Qta. Belo	Frag. Rec. De grande dimensão, pasta laranja, e.n.p.-0,3mm, calcário, mica e quartzo	ACP	1	108	T5/ACP 1/0+175/ 108
0+175/ Qta. Belo	Frag. De base ou Fundo(?), pasta alaranjada acastanhada, e.n.p.-0,1mm, mica e calcário	ACP	1	109	T5/ACP 1/0+175/ 109
0+175/ Qta. Belo	Parede de C.Comum, pasta castanha avermelhada, e.n.p.-0,4mm, quartzo, mica e calcário	ACP	1	110	T5/ACP 1/0+175/ 110
0+175/ Qta. Belo	Frag. De Asa, muito rolado, pasta laranja, e.n.p.-0,1mm mica e calcário	ACP	1	111	T5/ACP 1/0+175/ 111
0+175/ Qta. Belo	Frag. Rec. Grd dimensão, Pasta avermelhada, e.n.p.-0,2mm, calcário e micas. Sup. Lisas	ACP	1	112	T5/ACP 1/0+175/ 112
0+175/ Qta. Belo	Fundo de Rec. Grd dimensão, pasta vemelha, e.n.p. -0,2mm abundantes, micas e calcário	ACP	1	113	T5/ACP 1/0+175/ 113
0+175/ Qta. Belo	Parede de C.Comuml, pasta laranja, e.n.p. -0,3mm, calcário, quartzo e micas	ACP	1	114	T5/ACP 1/0+175/ 114
0+175/ Qta. Belo	Bordo de tampa ou prato C.Comum, pasta alaranjada, e.n.p.-0,1mm, calcário, mica e quartzo	ACP	1	115	T5/ACP 1/0+175/ 115
0+175/ Qta. Belo	Frag. Rec. Grd dimensão, Pasta avermelhada, e.n.p.-0,2mm, calcário e micas. Molde	ACP	1	116	T5/ACP 1/0+175/ 116

PK/ Topónimo	Descrição de Peça	T. Arqueológico	U.E.	nº Peça	Referência
0+175/ Qta. Belo	Parede de C.Comum, pasta laranja, e.n.p. -0,3mm, calcário, quartzo e micas	ACP	1	117	T5/ACP 1/0+175/ 117
0+175/ Qta. Belo	Parede de C.Comum,pasta castanha,coz. Redutora - Oxidante,e.n.p.-0,4mm,quartzo e mica	ACP	1	118	T5/ACP 1/0+175/ 118
0+175/ Qta. Belo	Parede de C.Comum, pasta alaranjada, e.n.p.-0,2mm abundntes, micas, quartzo	ACP	1	119	T5/ACP 1/0+175/ 119
0+175/ Qta. Belo	Parede de C.Comum, pasta alaranjada, e.n.p.-0,1mm, micas, quartzo	ACP	1	120	T5/ACP 1/0+175/ 120
0+175/ Qta. Belo	Carena ou Fundo(?) de Parede Fina, pasta laranja com engobe fino rosa, e.n.p.-0,1mm	ACP	1	121	T5/ACP 1/0+175/ 121
0+175/ Qta. Belo	Parede de C.Comum, pasta laranja , e.n.p.-0,1mm, mica, quartzo	ACP	1	122	T5/ACP 1/0+175/ 122
0+175/ Qta. Belo	Parede C.Comum, pasta castanho alaranjada, e.n.p.+0,1mm, mica e quartzo	ACP	1	123	T5/ACP 1/0+175/ 123
0+175/ Qta. Belo	Parede de C.Comum. Pasta laranja, e.n.p.-0,1mm micas	ACP	1	124	T5/ACP 1/0+175/ 124
0+175/ Qta. Belo	Parede de C.Comum, pasta laranja, e.n.p.+0,1mm, calcário e mica	ACP	1	125	T5/ACP 1/0+175/ 125
0+175/ Qta. Belo	Frag. Rec. Grd dimensão, pasta rosada, e.n.p. +0,1mm, quartzo e mica. Grafito(?)	ACP	1	126	T5/ACP 1/0+175/ 126
0+157/ Qta. Belo	Frag. Terra Sigillata Sudgálica;	ACP	E1	127	T5/ACP E1/0+157/ 127
0+157/ Qta. Belo	Parede de C.Comum com arranque de colo, pasta castanho alaranjado, e.n.p.-0,3mm	ACP	E1	128	T5/ACP E1/0+157/ 128
0+157/ Qta. Belo	Parede de C.Comum, pasta laranja e.n.p. -0,1mm ,micas.	ACP	E1	129	T5/ACP E1/0+157/ 129
0+157/ Qta. Belo	Frag. C.Comum, pasta vermelha, rolado, e.n.p. -0,1mm raros	ACP	E1	130	T5/ACP E1/0+157/ 130
0+157/ Qta. Belo	Parede de C.Comum, pasta alaranjada, e.n.p.+0,2mm, mica e quartzo	ACP	E1	131	T5/ACP E1/0+157/ 131
0+157/ Qta. Belo	Peq.frag. De C.Comum, pasta acastanhada, e.n.p.+0,1mm, quartzo, calcário	ACP	E1	132	T5/ACP E1/0+157/ 132
0+157/ Qta. Belo	Parede de C.Comum, pasta rosada, e.n.p.+-0,1mm mica e calcário	ACP	E1	133	T5/ACP E1/0+157/ 133
0+157/ Qta. Belo	Parede de C.Comum, pasta vermelha, e.n.p.-0,1mm, micas. Sup. Lisas	ACP	E1	134	T5/ACP E1/0+157/ 134
0+157/ Qta. Belo	Parede de C.Comum, pasta alaranjada, coz. Redutora - Oxidante, e.n.p.-0,1mm, cal e micas	ACP	E1	135	T5/ACP E1/0+157/ 135
0+157/ Qta. Belo	Frag. De C.Comum, pasta laranja, e.n.p.-0,1mm, micas	ACP	E1	136	T5/ACP E1/0+157/ 136
0+157/ Qta. Belo	Parede de C.Comum, pasta castanha, coz. Redutora, e.n.p. -0,1mm raros	ACP	E1	137	T5/ACP E1/0+157/ 137
0+157/ Qta. Belo	Parede de Parede Fina, pasta rosada, e.n.p.-0,1mm, mica e quartzo.	ACP	E1	138	T5/ACP E1/0+157/ 138
0+157/ Qta. Belo	Parede de C.Comum, pasta castanho alaranjado, e.n.p.-0,1mm, calcário, micas e quartzo.	ACP	E1	139	T5/ACP E1/0+157/ 139
0+157/ Qta. Belo	Parede de C.Comum, pasta laranja, e.n.p. raros-0,1mm cal, rolada	ACP	E1	140	T5/ACP E1/0+157/ 140
0+157/ Qta. Belo	Frag. De bordo ou asa(?), pasta laranja, e.n.p.-0,3mm, quartzo e micas	ACP	E1	141	T5/ACP E1/0+157/ 141
0+175/ Qta. Belo	Parede de C.Comum, pasta laranja, e.n.p. -0,3mm, micas, quartzo e calcário	ACP	1	142	T5/ACP 1/0+175/ 142
0+160/ Qta. Belo	Bordo de peq. Pote C.Comum, pasta laranja, e.n.p.-0,5mm, abundantes	ACP	E2	143	T5/ACP E2/0+160/ 143
0+160/ Qta. Belo	Bordo plano de panela(?), pasta laranja- rosada, e.n.p. -0,2mm, micas e calcário	ACP	E2	144	T5/ACP E2/0+160/ 144
0+160/ Qta. Belo	Frag. Rec. Grd dimensão, pasta acastanhada, e.n.p.-0,3mm, com indício de grafito	ACP	E2	145	T5/ACP E2/0+160/ 145

PK/ Topónimo	Descrição de Peça	T. Arqueológico	U.E.	nº Peça	Referência
0+160/ Qta. Belo	Arranque de asa de secção quadrangular, pasta laranja, e.n.p. -0,3mm,. Calcário e micas	ACP	E2	146	T5/ACP E2/0+160/ 146
0+160/ Qta. Belo	Frag. Rec. Grd dimensão, pasta beje e laranja, e.n.p.-0,3mm, calcário e micas.	ACP	E2	147	T5/ACP E2/0+160/ 147
0+160/ Qta. Belo	Parede de C.Comum, pasta vermelha, e.n.p.-0,2mm, micas e calcário	ACP	E2	148	T5/ACP E2/0+160/ 148
0+160/ Qta. Belo	Parede c/ arranque de asa, rolada, P.Fina, pasta laranja, e.n.p.-0,2mm calcário e micas	ACP	E2	149	T5/ACP E2/0+160/ 149
0+160/ Qta. Belo	Frag. Rec. Grd dimensão, pasta castanha - avermelhada, e.n.p.-0,4mm, calcário, micas	ACP	E2	150	T5/ACP E2/0+160/ 150
0+160/ Qta. Belo	Parede de C.Comum, pasta vermelha, e.n.p.-0,2mm, micas e calcário	ACP	E2	151	T5/ACP E2/0+160/ 151
0+160/ Qta. Belo	Frag. Rec. Grd dimensão, pasta laranja rosada, e.n.p.-0,3mm, com 3 incisões paralelas	ACP	E2	152	T5/ACP E2/0+160/ 152
0+157/ Qta. Belo	Bordo de Taça de Terra Sigilatta sudgálica.	ACP	E1	153	T5/ACP E1/ 0+157/ 153
0+160/ Qta. Belo	Material Osteológico	ACP	E2	154	T5/ACP E2/0+160/ 154
0+175/ Qta. Belo	Material Osteológico	ACP	1	155	T5/ACP 1/ 0+175/ 155
0+180/ Qta. Belo	Bordo de Faiança, decorado em banda em azul cobalto	ACP	1	156	T5/ACP 1/0+170/ 156
0+170/ Qta. Belo	Amostra de carvão	ACP	1	157	T5/ACP 1/ 0+180/ 157

PK/ Topónimo	Descrição de Peça	T. Arqueológico	Área/ U.E.	nº Peça	Referência
0+900/ B. Coroas	Parede de C.Manual, coz.Redutora, e.n.p. +0,1mm abundantes mica, quartzo e calcário	ACP	A2/ 4	1	BC/ ACP/ A2 (4)/ 1
0+900/ B. Coroas	Parede de C.Manual, coz.Redutora, e.n.p. -0,5mm abundantes , sup. alisadas	ACP	A2/ 4	2	BC/ ACP/ A2 (4)/ 2
0+900/ B. Coroas	Parede de C.Manual, coz. Oxidante - Redutora, e.n.p. -0,3mm, micas e quartzo	ACP	A2/ 4	3	BC/ ACP/ A2 (4)/ 3
0+900/ B. Coroas	Parede de C.Manual, coz. Redutora, e.n.p. -0,3mm, quartzo e mica, sup. Int. alisada	ACP	A2/ 4	4	BC/ ACP/ A2 (4)/ 4
0+900/ B. Coroas	Parede de C.Manual, coz. Redutora, e.n.p. -0,5mm, quartzo e mica, sup. Alisada	ACP	A2/ 4	5	BC/ ACP/ A2 (4)/ 5
0+900/ B. Coroas	Parede de C.Manual, coz. Red. - Oxidante, e.n.p.-0,3mm, abundantes, quartzo	ACP	A2/ 4	6	BC/ ACP/ A2 (4)/ 6
0+900/ B. Coroas	Parede ou Fundo(?) C.Manual, coz. Red., e.n.p.-0,5mm abundantes, quartzo e mica	ACP	A2/ 4	60=7	BC/ ACP/ A2 (4)/ 7
0+900/ B. Coroas	Parede C.Manual, coz. Red.- Oxidante, e.n.p.-0,2mm, quartzo e mica, sup. Int. alisada	ACP	A2/ 4	79=8	BC/ ACP/ A2 (4)/ 8
0+900/ B. Coroas	Parede de C.Manual, coz. Red. - Oxidante, e.n.p.-0,1mm, micas, rolada	ACP	A2/ 4	9	BC/ ACP/ A2 (4)/ 9
0+900/ B. Coroas	Parede C.Manual, coz. Red.- Oxidante, e.n.p.-0,5mm, abundantes, quartzo, sup.Ext. alisada	ACP	A2/ 4	10	BC/ ACP/ A2 (4)/ 10
0+900/ B. Coroas	Parede de C.Manual, coz. Oxidante, e.n.p.-0,4mm, abundantes, quartzo, sup.Int. Alisada	ACP	A2/ 4	11	BC/ ACP/ A2 (4)/ 11
0+900/ B. Coroas	Parede de C.Manual, coz.Redutora, e.n.p.-0,6mm, abundantes, calcário, sup. Alisadas	ACP	A2/ 4	12	BC/ ACP/ A2 (4)/ 12
0+900/ B. Coroas	Parede C.Manual, coz. Oxid. -Red., e.n.p. -0,2mm, abundantes, calcário e quartzo	ACP	A2/ 4	13	BC/ ACP/ A2 (4)/ 13
0+900/ B. Coroas	Parede C.Manual, coz. Oxid. -Red., e.n.p. -0,4mm, abundantes, calcário e quartzo, sup. Lisas	ACP	A2/ 4	14	BC/ ACP/ A2 (4)/ 14
0+900/ B. Coroas	Parede C.Manual, coz. Oxid.-Red., e.n.p.-0,5mm, abundantes, calcário e quaartzo, sup. Lisas	ACP	A2/ 4	15	BC/ ACP/ A2 (4)/ 15
0+900/ B. Coroas	Parede C.Manual, coz. Red., e.n.p.-0,5mm, abundantes, calcário e quartzo, sup. Ext. Lisa	ACP	A2/ 4	16	BC/ ACP/ A2 (4)/ 16
0+900/ B. Coroas	Parede C.Manual, coz. Red. -Oxid., e.n.p.-0,3mm, quartzo e calcário, sup. Int. Lisa	ACP	A2/ 4	17	BC/ ACP/ A2 (4)/ 17
0+900/ B. Coroas	Parede C.Manual, coz. Red., e.n.p.-0,5mm, abundantes, calcário e quartzo	ACP	A2/ 4	18	BC/ ACP/ A2 (4)/ 18
0+900/ B. Coroas	Parede C.Manual, coz. Red., e.n.p.-0,2mm, rolada	ACP	A2/ 4	19	BC/ ACP/ A2 (4)/ 19
0+900/ B. Coroas	Colo em C.Manual, coz. Oxid., e.n.p.-0,2mm, abundantes, calcário e quartzo	ACP	A2/ 4	20	BC/ ACP/ A2 (4)/ 20
0+900/ B. Coroas	Parede C.Manual, coz. Red.- Oxid., e.n.p.-0,2mm, calcário, quartzo e micas, sup. Lisas	ACP	A2/ 4	21	BC/ ACP/ A2 (4)/ 21
0+900/ B. Coroas	Parede C.Manual, coz. Oxid., e.n.p.-0,6mm, abundantes, quartzo e calcário, sup. Int. Lisa	ACP	A2/ 4	22	BC/ ACP/ A2 (4)/ 22
0+900/ B. Coroas	Parede C.Manual, coz. Oxid., e.n.p.-0,3mm, quartzo e calcário, sup. Lisas	ACP	A2/ 4	44=23	BC/ ACP/ A2 (4)/ 23
0+900/ B. Coroas	Carena C.Manual, coz.Oxid. -Red., e.n.p.-0,2mm, quartzo, sup. Alisadas	ACP	A2/ 4	24	BC/ ACP/ A2 (4)/ 24
0+900/ B. Coroas	Parede de C.Manual, coz. Oxid-Red., e.n.p.0,2mm, calcario, sup.Ext. c/ incisão, Int. Lisa	ACP	A2/ 4	100=25	BC/ ACP/ A2 (4)/ 25
0+900/ B. Coroas	Parede C.Manual, coz. Oxid., e.n.p.-0,3mm, quartzo e caçicário, Rolada	ACP	A2/ 4	26	BC/ ACP/ A2 (4)/ 26
0+900/ B. Coroas	Parede C.Manual, coz. Oxid., e.n.p.-0,4mm, abundantes, quartzo e mica, sup. Alisadas	ACP	A2/ 4	27	BC/ ACP/ A2 (4)/ 27
0+900/ B. Coroas	Carena C.Manual, coz.Oxid. -Red., e.n.p.-0,2mm, quartzo, sup.Ext. lisa e Int. Polida(?)	ACP	A2/ 4	108 =28	BC/ ACP/ A2 (4)/ 28
0+900/ B. Coroas	Parede C.Manual, coz. Oxid., e.n.p. -0,5mm, calcário e quartzo, rolada	s	A2/ 4	29	BC/ ACP/ A2 (4)/ 29

PK/ Topónimo	Descrição de Peça	T. Arqueológico	Área/ U.E.	nº Peça	Referência
0+900/ B. Coroas	Parede C.Manual, coz. Red., e.n.p.-0,3mm, abundantes, quartzo .	ACP	A2/ 4	30	BC/ ACP/ A2 (4)/ 30
0+900/ B. Coroas	Parede C.Manual, coz. Red. -Oxid., e.n.p.-0,3mm, abundantes,quartzo, calcário, sup.Ext. Lisa	ACP	A2/ 4	31	BC/ ACP/ A2 (4)/ 31
0+900/ B. Coroas	Parede C. Manual, coz. Oxid., e.n.p.-0,2mm, abundantes, calcário e quartzo, sup. Lisa	ACP	A2/ 4	32	BC/ ACP/ A2 (4)/ 32
0+900/ B. Coroas	Parede C.Manual, coz. Red.- Oxid., e.n.p.-0,7mm, abundantes, calcário, quartzo, sup. Lisas.	ACP	A2/ 4	33	BC/ ACP/ A2 (4)/ 33
0+900/ B. Coroas	Parede C.Manual, coz. Red., e.n.p.-0,2mm, quartzo, sup. Alisadas	ACP	A2/ 4	34	BC/ ACP/ A2 (4)/ 34
0+900/ B. Coroas	Parede C.Manual, coz. Oxid., e.n.p.-0,2mm, quartzo, sup. Ext. Lisa	ACP	A2/ 4	35	BC/ ACP/ A2 (4)/ 35
0+900/ B. Coroas	Parede C.Manual, coz. Oxid., e.n.p.-0,5mm, quartzo e mica, sup. Alisadas	ACP	A2/ 4	36	BC/ ACP/ A2 (4)/ 36
0+900/ B. Coroas	Parede C.Manual, coz. Oxid., e.n.p., -0,3mm, abundantes, quartzo, sup. Ext. Alisada	ACP	A2/ 4	37	BC/ ACP/ A2 (4)/ 37
0+900/ B. Coroas	Parede C.Manual, coz. Red., e.n.p.-0,3mm, quartzo e mica, sup. Alisadas	ACP	A2/ 4	38	BC/ ACP/ A2 (4)/ 38
0+900/ B. Coroas	Parede C.Manual, coz. Oxid., e.n.p.-0,1mm, mica, rolado	ACP	A2/ 4	39	BC/ ACP/ A2 (4)/ 39
0+900/ B. Coroas	Parede C.Manual, coz. Oxid., e.n.p.-0,2mm, quartzo, sup. Int. Lisa	ACP	A2/ 4	40	BC/ ACP/ A2 (4)/ 40
0+900/ B. Coroas	Parede C.Manual, coz. Oxid., e.n.p.-0,1mm, mica, sup. Int. Polida(?) Ext. Alisada	ACP	A2/ 4	41	BC/ ACP/ A2 (4)/ 41
0+900/ B. Coroas	Parede C.Manual, coz. Red. -Oxid., e.n.p.-0,1mm, quartzo, sup. Alisadas	ACP	A2/ 4	42	BC/ ACP/ A2 (4)/ 42
0+900/ B. Coroas	Parede C.Manual, coz. Red. - Oxid., e.n.p.-0,3mm, calcário e quartzo, sup. Alisadas	ACP	A2/ 4	43	BC/ ACP/ A2 (4)/ 43
0+900/ B. Coroas	Parede C.Manual, coz. Oxid., e.n.p.-0,3mm, quartzo e calcário, sup. Lisas	ACP	A2/ 4	23=44	BC/ ACP/ A2 (4)/ 44
0+900/ B. Coroas	Parede C.Manual, coz. Red., e.n.p.-0,2mm, quartzo e mica, sup. Alisadas	ACP	A2/ 4	45	BC/ ACP/ A2 (4)/ 45
0+900/ B. Coroas	Parede C.Manual, coz. Red., e.n.p.-0,3mm, quartzo e mica, sup. Alisada	ACP	A2/ 4	46	BC/ ACP/ A2 (4)/ 46
0+900/ B. Coroas	Parede C.Manual, coz. Oxid., e.n.p.-0,1mm, mica, sup. Ext. Alisada	ACP	A2/ 4	47	BC/ ACP/ A2 (4)/ 47
0+900/ B. Coroas	Parede C.Manual, coz. Red., e.n.p.-0,2mm, calcário e mica, sup. Ext. Alisada	ACP	A2/ 4	48	BC/ ACP/ A2 (4)/ 48
0+900/ B. Coroas	Parede C.Manual, coz. Oxid., e.n.p.-0,2mm, quartzo e mica, sup. Alisadas	ACP	A2/ 4	49	BC/ ACP/ A2 (4)/ 49
0+900/ B. Coroas	Parede C.Manual, coz. Oxid., e.n.p.-0,4mm, abundantes, quartzo e mica.	ACP	A2/ 4	50	BC/ ACP/ A2 (4)/ 50
0+900/ B. Coroas	Parede C.Manual, coz. Oxid., e.n.p. -0,1mm, mica e quartzo, rolada de pasta compacta	ACP	A2/ 4	51	BC/ ACP/ A2 (4)/ 51
0+900/ B. Coroas	Parede C.Manual, coz. Oxid., e.n.p.-0,2mm, mica e calcário, mto. Rolada	ACP	A2/ 4	52	BC/ ACP/ A2 (4)/ 52
0+900/ B. Coroas	Parede C.Manual, coz. Red., e.n.p.-0,1mm, mica e calcário, sup. Ext. alisada	ACP	A2/ 4	53	BC/ ACP/ A2 (4)/ 53
0+900/ B. Coroas	Parede C.Manual, coz. Red., e-n.p.-0,3mm, abundantes, quartzo e mica, sup. Ext. Lisa	ACP	A2/ 4	54	BC/ ACP/ A2 (4)/ 54
0+900/ B. Coroas	Parede C.Manual, coz. Red.- Oxid., e.n.p.-0,2mm, calcário, quartzo e micas, sup. Int. Lisa	ACP	A2/ 4	55	BC/ ACP/ A2 (4)/ 55
0+900/ B. Coroas	Parede C.Manual, coz. Red., e.n.p.-0,3mm abundantes, quartzo e mica, rolado	ACP	A2/ 4	56	BC/ ACP/ A2 (4)/ 56
0+900/ B. Coroas	Parede C.Manual, coz. Red. - Oxid., e.n.p.-0,1mm, calcário e quartzo, sup. Alisadas	ACP	A2/ 4	57	BC/ ACP/ A2 (4)/ 57
0+900/ B. Coroas	Parede C.Manual, coz. Red., e.n.p.-0,3mm, abundantes, calcário, quartzo e mica	ACP	A2/ 4	58	BC/ ACP/ A2 (4)/ 58

PK/ Topónimo	Descrição de Peça	T. Arqueológico	Área/ U.E.	nº Peça	Referência
0+900/ B. Coroas	Parede C.Manual, coz. Oxid.-Red., e.n.p.-0,3mm, abundantes, quartzo, sup. Ext. Lisas	ACP	A2/ 4	59	BC/ ACP/ A2 (4)/ 59
0+900/ B. Coroas	Parede ou Fundo(?) C.Manual, coz. Red., e.n.p.-0,5mm abundantes, quartzo e mica	ACP	A2/ 4	7=60	BC/ ACP/ A2 (4)/ 60
0+900/ B. Coroas	Parede C.Manual, coz. Red., e.n.p.0,2mm abundantes, sup. Int. Polida(?) (2 frags.)	ACP	A2/ 4	61	BC/ ACP/ A2 (4)/ 61
0+900/ B. Coroas	Parede ou Fundo(?) C.Manual, coz. Red., e.n.p.-0,1mm, mica. Sup. Polidas(?)	ACP	A2/ 4	62	BC/ ACP/ A2 (4)/ 62
0+900/ B. Coroas	Parede C.Manual, coz. Red., -0,3mm, calcário e mica, sup. Lisas	ACP	A2/ 4	63	BC/ ACP/ A2 (4)/ 63
0+900/ B. Coroas	Fundo(?) C.Manual, coz. Red., -0,3mm, quartzo e mica, sup. Int. Lisa	ACP	A2/ 4	64	BC/ ACP/ A2 (4)/ 64
0+900/ B. Coroas	Parede C.Manual, coz. Red., e.n.p.-0,2mm, quartzo e mica, sup. Alisadas	ACP	A2/ 4	65	BC/ ACP/ A2 (4)/ 65
0+900/ B. Coroas	Parede C.Manual, coz. Red., e.n.p.-0,1mm, mica e calcário, sup. Int. alisada	ACP	A2/ 4	66	BC/ ACP/ A2 (4)/ 66
0+900/ B. Coroas	Fundo(?) C.Manual, coz. Red., -0,3mm, quartzo e mica, sup. Ext. Lisa	ACP	A2/ 4	67	BC/ ACP/ A2 (4)/ 67
0+900/ B. Coroas	Parede C.Manual, coz. Red.-Oxid., e.n.p.-0,2mm, quartzo e mica, sup. Int. Lisa	ACP	A2/ 4	68	BC/ ACP/ A2 (4)/ 68
0+900/ B. Coroas	Parede C.Manual, coz. Red., e.n.p.-0,2mm, quartzo e mica, sup. Alisadas	ACP	A2/ 4	135=69	BC/ ACP/ A2 (4)/ 69
0+900/ B. Coroas	Parede C.Manual, coz. Red., e.n-.p.-0,3mm, quartzo e mica, sup. Int. Lisa	ACP	A2/ 4	70	BC/ ACP/ A2 (4)/ 70
0+900/ B. Coroas	Parede C.Manual, coz. Red.-Oxid., e.n.p.-0,2mm, quartzo e mica, sup. Int. Lisa	ACP	A2/ 4	71	BC/ ACP/ A2 (4)/ 71
0+900/ B. Coroas	Parede C.Manual, coz. Red., e.n.p.-0,3mm, quartzo e mica, sup. Int. Lisa	ACP	A2/ 4	72	BC/ ACP/ A2 (4)/ 72
0+900/ B. Coroas	Parede C.Manual, coz. Red., e.n.p.-0,1mm, mica, sup.alisadas	ACP	A2/ 4	73	BC/ ACP/ A2 (4)/ 73
0+900/ B. Coroas	Parede C.Manual, coz. Oxid., e.n.p.-0,3mm, quartzo, sup. Int. Lisa	ACP	A2/ 4	74	BC/ ACP/ A2 (4)/ 74
0+900/ B. Coroas	Parede C.Manual, coz. Oxid., e.n.p.-0,1mm, quartzo e micas.	ACP	A2/ 4	75	BC/ ACP/ A2 (4)/ 75
0+900/ B. Coroas	Parede C.Manual, coz. Oxid., e.n.p.-0,4mm abundantes, quartzo e micas. Sup. Lisas	ACP	A2/ 4	76	BC/ ACP/ A2 (4)/ 76
0+900/ B. Coroas	Fundo (?) ou Parede mamilada C.Manual, coz. Oxid.,e.n.p.-0,1mm, mica, rolado	ACP	A2/ 4	77	BC/ ACP/ A2 (4)/ 77
0+900/ B. Coroas	Parede C.Manual, coz. Oxid., e.n.p.-0,2mm abundantes, quartzo, sup. Lisas	ACP	A2/ 4	78	BC/ ACP/ A2 (4)/ 78
0+900/ B. Coroas	Parede C.Manual, coz. Red.- Oxidante, e.n.p.-0,2mm, quartzo e mica, sup. Int. alisada	ACP	A2/ 4	8=79	BC/ ACP/ A2 (4)/ 79
0+900/ B. Coroas	Parede C.Manual, coz. Red., e.n.p.-0,2mm abundantes, quartzo e mica, sup. Alisadas	ACP	A2/ 4	80	BC/ ACP/ A2 (4)/ 80
0+900/ B. Coroas	Parede C.Manual, coz. Red., e.n.p.-0,1mm, mica, rolado	ACP	A2/ 4	81	BC/ ACP/ A2 (4)/ 81
0+900/ B. Coroas	Parede C.Manual, coz. Red., e.n.p.-0,2mm abundantes, quartzo e mica, sup. Int. Alisada	ACP	A2/ 4	82	BC/ ACP/ A2 (4)/ 82
0+900/ B. Coroas	Parede C.Manual, coz. Red., e.n.p.-0,3mm abundantes, quartzo e mica.	ACP	A2/ 4	83	BC/ ACP/ A2 (4)/ 83
0+900/ B. Coroas	Parede C.Manual, coz. Oxid., e.n.p.-0,2mm abundantes, quartzo, sup. Int. Lisa	ACP	A2/ 4	84	BC/ ACP/ A2 (4)/ 84
0+900/ B. Coroas	Parede C.Manual, coz. Oxid., e.n.p.-0,1mm abundantes, micas, sup. Lisas	ACP	A2/ 4	85	BC/ ACP/ A2 (4)/ 85
0+900/ B. Coroas	Parede C.Manual, coz. Red., e.n.p.-0,2mm abundantes, quartzo e mica.	ACP	A2/ 4	86	BC/ ACP/ A2 (4)/ 86
0+900/ B. Coroas	Parede C.Manual, coz.Oxid.- Red., e.n.p.-0,3mm abundantes, quartzo e mica.	ACP	A2/ 4	87	BC/ ACP/ A2 (4)/ 87

PK/ Topónimo	Descrição de Peça	T. Arqueológico	Área/ U.E.	nº Peça	Referência
0+900/ B. Coroas	Parede C.Manual, coz. Oxid., e.n.p.-0,2mm,abundantes, quartzo e basalto(?). Sup. Lisas	ACP	A2/ 4	88	BC/ ACP/ A2 (4)/ 88
0+900/ B. Coroas	2 Fr.Parede C.manual, coz. Red., e.n.p.-0,2mm abundantes, quartzo, sup. Lisas	ACP	A2/ 4	89	BC/ ACP/ A2 (4)/ 89
0+900/ B. Coroas	Parede C.Manual, coz. Oxid.-Red., e.n.p.-0,4mm, quartzo, sup. Ext. Lisa	ACP	A2/ 4	90	BC/ ACP/ A2 (4)/ 90
0+900/ B. Coroas	Parede C.Manual, coz. Red., e.n.p.-0,2mm, quartzo e mica, sup. Int. lisa	ACP	A2/ 4	91	BC/ ACP/ A2 (4)/ 91
0+900/ B. Coroas	Parede C.Manual, coz. Red., e.n.p.-0,1mm abundantes, quartzo e mica, sup. Alisadas	ACP	A2/ 4	92	BC/ ACP/ A2 (4)/ 92
0+900/ B. Coroas	Parede C.Manual, coz. Red.-Oxid., e.n.p.-0,1mm abundantes, quartzo e mica, sup. Alisadas	ACP	A2/ 4	93	BC/ ACP/ A2 (4)/ 93
0+900/ B. Coroas	Parede C.Manual, coz. Red., e.n.p.-0,1mm abundantes, quartzo e mica, sup. Alisadas	ACP	A2/ 4	94	BC/ ACP/ A2 (4)/ 94
0+900/ B. Coroas	Parede C.Manual, coz. Red.-Oxid., e.n.p.-0,2mm abundantes, quartzo e mica, sup. Alisadas	ACP	A2/ 4	126=95	BC/ ACP/ A2 (4)/ 95
0+900/ B. Coroas	Bordo C.Manual, coz. Oxid.., e.n.p.-0,2mm, quartzo e mica, sup. Lisas;	ACP	A2/ 4	96	BC/ ACP/ A2 (4)/ 96
0+900/ B. Coroas	Bordo C.Manual, coz. Red., e.n.p.-0,3mm, abundantes calcário, quartzo e mica, sup. Lisas;	ACP	A2/ 4	97	BC/ ACP/ A2 (4)/ 97
0+900/ B. Coroas	Bordo plano C.Manual, coz. Red., e.n.p.-0,1mm, quartzo e mica, sup. Alisadas;	ACP	A2/ 4	98	BC/ ACP/ A2 (4)/ 98
0+900/ B. Coroas	Bordo c/2 incisões, C.M., coz. Oxid., e.n.p.-0,1mm, mica, sup. Ext. Polida(?) (=102)	ACP	A2/ 4	99	BC/ ACP/ A2 (4)/ 99
0+900/ B. Coroas	Parede de C.Manual, coz. Oxid-Red., e.n.p.0,1mm, calcario, sup.Ext. c/ incisão, Int. Lisa	ACP	A2/ 4	25=100	BC/ ACP/ A2 (4)/ 100
0+900/ B. Coroas	Bordo c/ orifício de preensão, coz.Oxid. (queimado), e.n.p. -0,1mm, mica, sup. Int. Lisa	ACP	A2/ 4	101	BC/ ACP/ A2 (4)/ 101
0+900/ B. Coroas	Bordo c/2 incisões, C.M., coz. Oxid., e.n.p.-0,1mm, mica, sup. Ext. Polida(?) (=99)	ACP	A2/ 4	102	BC/ ACP/ A2 (4)/ 102
0+900/ B. Coroas	Bordo C.Manual, coz. Oxid.., e.n.p.-0,2mm, quartzo e mica, sup. Ext. Lisas;	ACP	A2/ 4	103	BC/ ACP/ A2 (4)/ 103
0+900/ B. Coroas	Bordo C. Manual, coz. Oxid., en.p.-0,3mm, quartzo, sup. Int. Lisa Engobe (?) Ext. Alisada	ACP	A2/ 4	104	BC/ ACP/ A2 (4)/ 104
0+900/ B. Coroas	Bordo ou Asa (?), coz. Red., e.n.p.-0,3mm abundantes, quartzo, sup. Alisadas	ACP	A2/ 4	105	BC/ ACP/ A2 (4)/ 105
0+900/ B. Coroas	Bordo esvertido, C.Manual, coz. Oxid., e.n.p.-0,2mm abundantes, quartzo e mica	ACP	A2/ 4	106	BC/ ACP/ A2 (4)/ 106
0+900/ B. Coroas	Bordo C.Manual, coz. Oxid. -Red., e.n.p.-0,1mm, quartzo, sup. Lisas	ACP	A2/ 4	107	BC/ ACP/ A2 (4)/ 107
0+900/ B. Coroas	Carena+Bordo C.Manual, coz.Oxid. -Red., e.n.p.-0,2mm, quartzo, sup.Ext. lisa e Int. Polida(?)	ACP	A2/ 4	28 =108	BC/ ACP/ A2 (4)/ 108
0+900/ B. Coroas	Bordo de C.Manual, coz. Red. -Oxid., e.n.p.-0,1mm, quartzo, rolado	ACP	A2/ 4	109	BC/ ACP/ A2 (4)/ 109
0+900/ B. Coroas	Prato c/2 orifícios de preensão, coz Oxid.,e.n.p.-0,3mm, calcário, quartzo. Sup. Int. Engobe?	ACP	A2/ 4	110	BC/ ACP/ A2 (4)/ 110
0+900/ B. Coroas	Bordo C.Manual, coz. Oxid., e.n.p.-0,1mm, quartzo, sup. Lisas	ACP	A2/ 4	111	BC/ ACP/ A2 (4)/ 111
0+900/ B. Coroas	Bordo carenado C.Manual, coz. Oxid., e.n.p.-0,3mm, quartzo, sup. Alisadas	ACP	A2/ 4	112	BC/ ACP/ A2 (4)/ 112
0+900/ B. Coroas	Prato C.Manual, coz Oxid.,e.n.p.-0,3mm, calcário, quartzo. Sup. Int. Engobe?	ACP	A2/ 4	113	BC/ ACP/ A2 (4)/ 113
0+900/ B. Coroas	Bordo mamilado, coz. Oxid., e.n.p.-0,3mm, calcário e quartzo, sup. Alisadas	ACP	A2/ 4	114	BC/ ACP/ A2 (4)/ 114
0+900/ B. Coroas	Parede C.Manual Rec. Grd. Dimensão, coz. Oxid., e.n.p.0,3mm, quartzo, sup. Lisas	ACP	A2/ 4	115	BC/ ACP/ A2 (4)/ 115
0+900/ B. Coroas	Prato C.Manual, coz Oxid.,e.n.p.-0,3mm, calcário, quartzo. Sup. Int. Engobe?, Sup.Ext.Lisa	ACP	A2/ 4	116	BC/ ACP/ A2 (4)/ 116

PK/ Topónimo	Descrição de Peça	T. Arqueológico	Área/ U.E.	nº Peça	Referência
0+900/ B. Coroas	Parede C.Manual, coz. Oxid.-Red., e.n.p.-0,3mm, abundantes, quartzo, sup. Ext. Lisas	ACP	A2/ 4	117	BC/ ACP/ A2 (4)/ 117
0+900/ B. Coroas	Bordo esvertido, coz. Oxid., e.n.p.-0,1mm, micas, sup. Alisadas	ACP	A2/ 4	118	BC/ ACP/ A2 (4)/ 118
0+900/ B. Coroas	Parede C.Manual, coz. Oxid., e.n.p.-0,2mm, calcário e quartzo, sup. Lisas	ACP	A2/ 4	119	BC/ ACP/ A2 (4)/ 119
0+900/ B. Coroas	Parede C.Manual, coz. Oxid., e.n.p.-0,1mm, quartzo e micas, sup. Engobe (?)	ACP	A2/ 4	120	BC/ ACP/ A2 (4)/ 120
0+900/ B. Coroas	Bordo de prato, C.manual, coz. Oxid., e.n.p.-0,3mm, quartzo, pasta mto pouco compacta	ACP	A2/ 4	122=121	BC/ ACP/ A2 (4)/ 121
0+900/ B. Coroas	Bordo de prato, C.manual, coz. Oxid., e.n.p.-0,3mm, quartzo, pasta mto pouco compacta	ACP	A2/ 4	121=122	BC/ ACP/ A2 (4)/ 122
0+900/ B. Coroas	Parede C.Manual, coz. Oxid., e.n.p.-0,3mm, abundantes calcário e quartzo, sup. Lisas	ACP	A2/ 4	124=123	BC/ ACP/ A2 (4)/ 123
0+900/ B. Coroas	Parede C.Manual, coz. Oxid., e.n.p.-0,3mm, abundantes calcário e quartzo, sup. Lisas	ACP	A2/ 4	123=124	BC/ ACP/ A2 (4)/ 124
0+900/ B. Coroas	Parede ou Fundo(?), coz. Red., e.n.p.-0,2mm, abundantes quartzo, sup. Alisadas	ACP	A2/ 4	125	BC/ ACP/ A2 (4)/ 125
0+900/ B. Coroas	Parede C.Manual, coz. Red.-Oxid., e.n.p.-0,2mm abundantes, quartzo e mica, sup. Alisadas	ACP	A2/ 4	126	BC/ ACP/ A2 (4)/ 126
0+900/ B. Coroas	Parede C:Manual, coz. Red., en.p.-0,2mm, quartzo, rolado	ACP	A2/ 4	127	BC/ ACP/ A2 (4)/ 127
0+900/ B. Coroas	Parede C.Manual, coz. Red., e.n.p.-0,2mm, quartzo, sup. Alisadas	ACP	A2/ 4	128	BC/ ACP/ A2 (4)/ 128
0+900/ B. Coroas	Bordo, C.Manual, coz. Red., e.n.p.-0,2mm, quartzo, sup. Alisadas	ACP	A2/ 4	129	BC/ ACP/ A2 (4)/ 129
0+900/ B. Coroas	Bordo ungulado, coz. Red., e.n.p. 0,2mm, calcário e quartzo,	ACP	A2/ 4	130	BC/ ACP/ A2 (4)/ 130
0+900/ B. Coroas	Bordo de tacinha, C.Manual, coz. Red., e.n.p.0,1mm mica, sup. Ext. Polida(?)	ACP	A2/ 4	131	BC/ ACP/ A2 (4)/ 131
0+900/ B. Coroas	Parede de Taça de Carena média e colo estrangulado, coz. Red. , sup. Ext. Alisada	ACP	A2/ 4	132	BC/ ACP/ A2 (4)/ 132
0+900/ B. Coroas	Bordo plano C.Manual, coz. Red., e.n.p.-0,3mm, quartzo e mica, sup. Alisadas;	ACP	A2/ 4	133	BC/ ACP/ A2 (4)/ 133
0+900/ B. Coroas	Parede C.Manual, coz. Red., e.n.p.-0,2mm, quartzo e mica, sup. Alisadas	ACP	A2/ 4	134	BC/ ACP/ A2 (4)/ 134
0+900/ B. Coroas	Parede C.Manual, coz. Red., e.n.p.-0,2mm, quartzo e mica, sup. Alisadas	ACP	A2/ 4	69=135	BC/ ACP/ A2 (4)/ 135
0+900/ B. Coroas	Bordo C.Manual, coz. Red., e.n.p.-0,2mm, quartzo e mica, sup. Alisadas	ACP	A2/ 4	136	BC/ ACP/ A2 (4)/ 136
0+900/ B. Coroas	Parede C.Manual, coz. Red., e.n.p.-0,2mm, quartzo e mica, sup. Alisadas	ACP	A2/ 4	137	BC/ ACP/ A2 (4)/ 137
0+900/ B. Coroas	Bordo e Parede C.Manual, coz. Red., e.n.p.-0,3mm, quartzo e mica, sup. Alisadas	ACP	A2/ 4	138	BC/ ACP/ A2 (4)/ 138
0+900/ B. Coroas	Parede C.Manual, coz. Oxid., e.n.p.-0,3mm, abundantes calcário e quartzo, sup. Lisas	ACP	A2/ 4	139	BC/ ACP/ A2 (4)/ 139
0+900/ B. Coroas	Frag. De Maxilar inferior, lado direito (humano?)	ACP	A2/ 4	140	BC/ ACP/ A2 (4)/ 140
0+900/ B. Coroas	Parede C.Manual, coz. Oxid., e.n.p.-0,3mm, abundantes calcário e quartzo, sup. Lisas	ACP	A2/ 4	141	BC/ ACP/ A2 (4)/ 141
0+900/ B. Coroas	Parede C.Manual, coz. Oxid., e.n.p.-0,3mm, abundantes calcário e quartzo, sup.Int. Lisa	ACP	A2/ 4	142	BC/ ACP/ A2 (4)/ 142
0+900/ B. Coroas	Parede C.Manual, coz. Oxid., e.n.p.-0,3mm, abundantes calcário e quartzo, sup. Int.Lisa	ACP	A2/ 4	143	BC/ ACP/ A2 (4)/ 143
0+900/ B. Coroas	Bordo C.Manual, coz. Oxid., e.n.p.-0,2mm, quartzo e mica.	ACP	A2/ 4	144	BC/ ACP/ A2 (4)/ 144
0+900/ B. Coroas	Parede ou Fundo(?), coz.Oxid., e.n.p.-0,2mm, abundantes quartzo, sup. Int. Alisada	ACP	A2/ 4	145	BC/ ACP/ A2 (4)/ 145

PK/ Topónimo	Descrição de Peça	T. Arqueológico	Área/ U.E.	nº Peça	Referência
0+900/ B. Coroas	Parede de Rec. Grd. Dimensões, coz. Red., e.n.p. -0,5mm, quartzo e calcário, sup. Alisadas	ACP	A2/ 4	146	BC/ ACP/ A2 (4)/ 146
0+900/ B. Coroas	Parede C.Manual, coz. Red., e.n.p.-0,2mm, quartzo e mica, sup. Alisadas	ACP	A2/ 4	147	BC/ ACP/ A2 (4)/ 147
0+900/ B. Coroas	Parede C.Manual, coz. Red., e.n.p.-0,2mm, quartzo e mica	ACP	A2/ 4	148	BC/ ACP/ A2 (4)/ 148
0+900/ B. Coroas	Conjunto de sete lascas de sílex - Restos de talhe	ACP	A2/ 4	149	BC/ ACP/ A2 (4)/ 149
0+900/ B. Coroas	Pequeno furador em sílex	ACP	A2/ 4	150	BC/ ACP/ A2 (4)/ 150
0+900/ B. Coroas	Mat. Osteológico - vertebra; frag de osso longo; omoplata ou íliaco (?)	ACP	A2/ 4	151	BC/ ACP/ A2 (4)/ 151
0+900/ B. Coroas	Ânfora (?) - 14 fragms. Inclui 1 asa, bordo parcial e colo total.	ACP	A3/ 2	152	BC/ ACP/ A3 (2)/ 152
0+900/ B. Coroas	Fragmanto de Faiança, decorado no exterior a azul cobalto	ACP	A3/ 1	153	BC/ ACP/ A3 (1)/ 153
0+900/ B. Coroas	Lasca cortical em sílex acastanhado - avermelhado	ACP	A3/ 2	154	BC/ ACP/ A3 (2)/ 154
0+900/ B. Coroas	Pequena lasca cortical, em sílex leitoso (ou c/ tratamento térmico)	ACP	A3/ 2	155	BC/ ACP/ A3 (2)/ 155
0+900/ B. Coroas	Pequena lasca . Desperdício de talhe.	ACP	A3/ 2	156	BC/ ACP/ A3 (2)/ 156
0+900/ B. Coroas	Parede C.Manual, coz. Oxid.-Red., e.n.p.-0,2mm, quartzo e mica, sup. Alisadas	ACP	A3/ 2	157	BC/ ACP/ A3 (2)/ 157
0+900/ B. Coroas	Parede C.Manual, coz. Red., e.n.p.-0,1mm, quartzo e mica, sup. Alisadas	ACP	A3/ 2	158	BC/ ACP/ A3 (2)/ 158
0+900/ B. Coroas	Parede, coz. Oxid., e.n.p.-0,2mm, quartzo e mica, sup. Alisadas	ACP	A3/ 2	159	BC/ ACP/ A3 (2)/ 159
0+900/ B. Coroas	Parede C.Manual, coz. Oxid., e.n.p.-0,2mm, quartzo e mica, sup. Alisadas	ACP	A3/ 2	160	BC/ ACP/ A3 (2)/ 160
0+900/ B. Coroas	Parede C.Manual, coz. Oxid., e.n.p.-0,2mm, quartzo e mica, sup. Alisadas	ACP	A3/ 2	161	BC/ ACP/ A3 (2)/ 161
0+900/ B. Coroas	Parede, coz. Oxid.-Red., e.n.p.-0,2mm, quartzo e mica, sup. Alisadas	ACP	A3/ 2	162	BC/ ACP/ A3 (2)/ 162
0+900/ B. Coroas	Bordo e parede C.Manual, coz. Red., e.n.p.-0,1mm, quartzo e mica, sup. Alisadas	ACP	A3/ 2	163	BC/ ACP/ A3 (2)/ 163
0+900/ B. Coroas	Bordo plano , C.Molde (?), cozedura Oxidante	ACP	A3/ 2	164	BC/ ACP/ A3 (2)/ 164
0+900/ B. Coroas	Fundo C. Comum, coz. Oxidante, e.n.p.-0,1mm micas	ACP	A3/ 2	165	BC/ ACP/ A3 (2)/ 165
0+900/ B. Coroas	Fundo C. Comum, coz. Oxidante, e.n.p.-0,1mm micas	ACP	A3/ 2	166	BC/ ACP/ A3 (2)/ 166
0+900/ B. Coroas	Tacinha vidrada a melado na superfície interna	ACP	A3/ 2	167	BC/ ACP/ A3 (2)/ 167
0+900/ B. Coroas	Fundo de cozedura oxidante, pasta laranja e vidrado na Sup. Interna a amarelo e verde	ACP	A3/ 2	168	BC/ ACP/ A3 (2)/ 168
0+900/ B. Coroas	Fragmento de peso de tear romano	ACP	A3/ 2	169	BC/ ACP/ A3 (2)/ 169
0+900/ B. Coroas	Parede C. Manual, coz. Red., e.n.p.-0,2mm, abundantes, calcário e quartzo, sup. Lisa	ACP	A3/ 2	170	BC/ ACP/ A3 (2)/ 170
0+900/ B. Coroas	Parede C. Manual, coz. Red., e.n.p.-0,2mm, abundantes, calcário e quartzo, sup. Lisa	ACP	A3/ 2	171	BC/ ACP/ A3 (2)/ 171
0+900/ B. Coroas	Parede, coz. Oxid.-Red., e.n.p.-0,2mm, quartzo e mica, sup. Alisadas	ACP	A3/ 2	172	BC/ ACP/ A3 (2)/ 172
0+900/ B. Coroas	Parede C. Manual, coz. Red., e.n.p.-0,2mm, abundantes, calcário e quartzo, sup. Alisadas	ACP	A3/ 2	173	BC/ ACP/ A3 (2)/ 173
0+900/ B. Coroas	Bordo de Recipiente de grd dimensão,C. Manual, enp. -0,5mm, indício de grafito	ACP	A3/ 2	174	BC/ ACP/ A3 (2)/ 174

PK/ Topónimo	Descrição de Peça	T. Arqueológico	Área/ U.E.	nº Peça	Referência
0+900/ B. Coroas	Parede de C. Manual ou T. Lento, enp.-0.1mm coz. Oxid.-Red e sup. Alisadas.	ACP	A3/ 2	175	BC/ ACP/ A3 (2)/ 175
0+900/ B. Coroas	Parede C. Manual, coz. Oxid.-Red. Enp.-0,4mm, sup. Alisadas	ACP	A3/ 2	176	BC/ ACP/ A3 (2)/ 176
0+900/ B. Coroas	Parede C. Manual, coz. Red., e.n.p.-0,2mm, abundantes, calcário e quartzo, sup. Alisadas	ACP	A3/ 2	177	BC/ ACP/ A3 (2)/ 177
0+900/ B. Coroas	Parede de C. Cinzenta homogénea, coz. Red., enp.-0,1mm calcário	ACP	A3/ 2	178	BC/ ACP/ A3 (2)/ 178
0+900/ B. Coroas	Parede C. Manual, coz. Red., e.n.p.-0,2mm, abundantes, calcário e quartzo, sup. Alisadas	ACP	A3/ 2	179	BC/ ACP/ A3 (2)/ 179
0+900/ B. Coroas	Parede C. Manual, coz. Oxid.-Red. Enp.-0,4mm, sup. Alisadas	ACP	A3/ 2	180	BC/ ACP/ A3 (2)/ 180
0+900/ B. Coroas	Parede C. Manual ou T. Lento, coz. Oxid.-Red. Enp.-0,4mm, sup. Alisadas	ACP	A3/ 2	181	BC/ ACP/ A3 (2)/ 181
0+900/ B. Coroas	Parede C. Manual, coz. Oxid.-Red. Enp.-0,4mm, sup. Alisadas	ACP	A3/ 2	182	BC/ ACP/ A3 (2)/ 182
0+900/ B. Coroas	Parede C. Manual, coz. Oxid.-Red. Enp.-0,4mm, sup. Alisadas	ACP	A3/ 2	183	BC/ ACP/ A3 (2)/ 183
0+900/ B. Coroas	Parede C. Manual, coz. Red., e.n.p.-0,4mm, abundantes, calcário e quartzo, sup. Alisadas	ACP	A3/ 2	184	BC/ ACP/ A3 (2)/ 184
0+900/ B. Coroas	Parede C. Manual, coz. Red., e.n.p.-0,4mm, abundantes, calcário e quartzo, sup. Alisadas	ACP	A3/ 2	185	BC/ ACP/ A3 (2)/ 185
0+900/ B. Coroas	Parede C. Manual, coz. Red., e.n.p.-0,4mm, abundantes, calcário e quartzo, sup. Alisadas	ACP	A3/ 2	186	BC/ ACP/ A3 (2)/ 186
0+900/ B. Coroas	Parede C. Manual, coz. Red., e.n.p.-0,4mm, abundantes, calcário e quartzo, sup. Alisadas	ACP	A3/ 2	187	BC/ ACP/ A3 (2)/ 187
0+900/ B. Coroas	Parede C. Manual, coz. Red., e.n.p.-0,4mm, abundantes, calcário e quartzo, sup. Alisadas	ACP	A3/ 2	188	BC/ ACP/ A3 (2)/ 188
0+900/ B. Coroas	Dente - Equídeo(?)	ACP	A3/ 2	189	BC/ ACP/ A3 (2)/ 189
0+900/ B. Coroas	Bordo C.Manual, coz. Red. , enp.-0,2mm, Sup. Alisadas	ACP	A3/ 2	190	BC/ ACP/ A3 (2)/ 190
0+900/ B. Coroas	Pança de recipiente fechado, cozedura Oxidante, pasta beje amarelada, enp.-0,3mm	ACP	A3/ 2	191	BC/ ACP/ A3 (2)/ 191
0+900/ B. Coroas	Parafuso (?) Ferro	ACP	A3/ 2	192	BC/ ACP/ A3 (2)/ 192
0+900/ B. Coroas	Colher - Cabo (?) - Ferro	ACP	A3/ 2	193	BC/ ACP/ A3 (2)/ 193
0+900/ B. Coroas	Placa circular em ferro	ACP	A3/ 2	194	BC/ ACP/ A3 (2)/ 194
0+900/ B. Coroas	Colo de ânfora (?)	ACP	A4/ 2	195	BC/ ACP/ A4 (2)/ 195
0+900/ B. Coroas	Bordo	ACP	A4/ 2	196	BC/ ACP/ A4 (2)/ 196
0+900/ B. Coroas	Bordo de taça vidrada a melado na sup. Interna	ACP	A4/ 2	197	BC/ ACP/ A4 (2)/ 197
0+900/ B. Coroas	Bordo "almendrado" vidrado a melado na sup. Interna	ACP	A4/ 2	198	BC/ ACP/ A4 (2)/ 198
0+900/ B. Coroas	Bordo de jarra (?)	ACP	A4/ 2	199	BC/ ACP/ A4 (2)/ 199
0+900/ B. Coroas	Bordo de taça vidrada a melado na sup. Interna	ACP	A4/ 2	200	BC/ ACP/ A4 (2)/ 200
0+900/ B. Coroas	Parede C.Comum, pasta castanho alaranjada, e.n.p.+0,1mm, mica e quartzo	ACP	A4/ 2	201	BC/ ACP/ A4 (2)/ 201
0+900/ B. Coroas	Parede C.Comum, pasta castanho alaranjada, e.n.p.+0,1mm, mica e quartzo	ACP	A4/ 2	202	BC/ ACP/ A4 (2)/ 202
0+900/ B. Coroas	Fundo ou Pé (?)	ACP	A4/ 2	203	BC/ ACP/ A4 (2)/ 203

PK/ Topónimo	Descrição de Peça	T. Arqueológico	Área/ U.E.	nº Peça	Referência
0+900/ B. Coroas	Parede C.Comum, pasta castanho alaranjada, e.n.p.+0,1mm, mica e quartzo	ACP	A4/ 2	204	BC/ ACP/ A4 (2)/ 204
0+900/ B. Coroas	Parede C.Comum, pasta alaranjada, e.n.p.+0,1mm, mica e quartzo	ACP	A4/ 2	205	BC/ ACP/ A4 (2)/ 205
0+900/ B. Coroas	Parede C.Comum, pasta castanho alaranjada, e.n.p.+0,1mm, mica e quartzo	ACP	A4/ 2	206	BC/ ACP/ A4 (2)/ 206
0+900/ B. Coroas	Parede C.Comum, pasta alaranjada, e.n.p.+0,3mm, mica e quartzo	ACP	A4/ 2	207	BC/ ACP/ A4 (2)/ 207
0+900/ B. Coroas	Parede C.Comum, pasta alaranjada, e.n.p.+0,1mm, mica e quartzo	ACP	A4/ 2	208	BC/ ACP/ A4 (2)/ 208
0+900/ B. Coroas	BordoC.Comum, pasta alaranjada, e.n.p.+0,1mm, mica e quartzo	ACP	A4/ 2	209	BC/ ACP/ A4 (2)/ 209
0+900/ B. Coroas	Bordo de taça vidrada a melado na sup. Interna	ACP	A4/ 2	210	BC/ ACP/ A4 (2)/ 210
0+900/ B. Coroas	Parede C.Comum, pasta castanho alaranjada, e.n.p.+0,1mm, mica e quartzo	ACP	A4/ 2	211	BC/ ACP/ A4 (2)/ 211
0+900/ B. Coroas	Fundo C.Comum, pasta castanho avermelhada, e.n.p.+0,1mm, mica e quartzo	ACP	A4/ 2	212	BC/ ACP/ A4 (2)/ 212
0+900/ B. Coroas	Parede C.Comum, pasta castanho alaranjada, e.n.p.+0,1mm, mica e quartzo	ACP	A4/ 2	213	BC/ ACP/ A4 (2)/ 213
0+900/ B. Coroas	Parede C.Comum, pasta alaranjada, e.n.p.+0,1mm, mica e quartzo	ACP	A4/ 2	214	BC/ ACP/ A4 (2)/ 214
0+900/ B. Coroas	Azulejo de parede policromado	ACP	A4/ 2	215	BC/ ACP/ A4 (2)/ 215
0+900/ B. Coroas	Fundo C.Comum, pasta avermelhada, e.n.p.+0,1mm, mica e quartzo	ACP	A4/ 2	216	BC/ ACP/ A4 (2)/ 216
0+900/ B. Coroas	Asa C.Comum, pasta avermelhada, e.n.p.+0,1mm, mica e quartzo	ACP	A4/ 2	217	BC/ ACP/ A4 (2)/ 217
0+900/ B. Coroas	Parede C.Comum, pasta rosada, e.n.p.+0,1mm, mica e quartzo	ACP	A4/ 2	218	BC/ ACP/ A4 (2)/ 218
0+900/ B. Coroas	Parede C. Manual, coz. Red., e.n.p.-0,2mm, abundantes, calcário e quartzo, sup. Alisadas	ACP	A4/ 2	219	BC/ ACP/ A4 (2)/ 219
0+900/ B. Coroas	Dente - Equídeo(?)	ACP	A4/ 2	220	BC/ ACP/ A4 (2)/ 220
0+900/ B. Coroas	Pedaço de estuque	ACP	A4/ 2	221	BC/ ACP/ A4 (2)/ 221
0+900/ B. Coroas	Perfil quase completo de taça - C. Comum	ACP	A5/ 2	222	BC/ ACP/ A5 (2)/ 222
0+900/ B. Coroas	Asa C.Comum, pasta avermelhada, e.n.p.+0,1mm, mica e quartzo	ACP	A5/ 2	223	BC/ ACP/ A5 (2)/ 223
0+900/ B. Coroas	Bordo de C.Manual, coz. Oxid-Red., e.n.p. +0,1mm, calcario sup. Lisas	ACP	A2/ 4	224	BC/ ACP/ A2 (4)/ 224
0+900/ B. Coroas	Bordo de C.Manual, coz. Oxid-Red., e.n.p. +0,1mm, calcario sup. Ext. alisada	ACP	A2/ 4	225	BC/ ACP/ A2 (4)/ 225

3 INTERVENÇÃO ARQUEOLÓGICA NA QTA DO MIRADOURO

Fig. 1 Aspecto inicial de uma estrutura do período Romano, posteriormente identificada como uma caleira para condução de água.

Fig. 2 Elementos pétreos detectados inicialmente em corte.

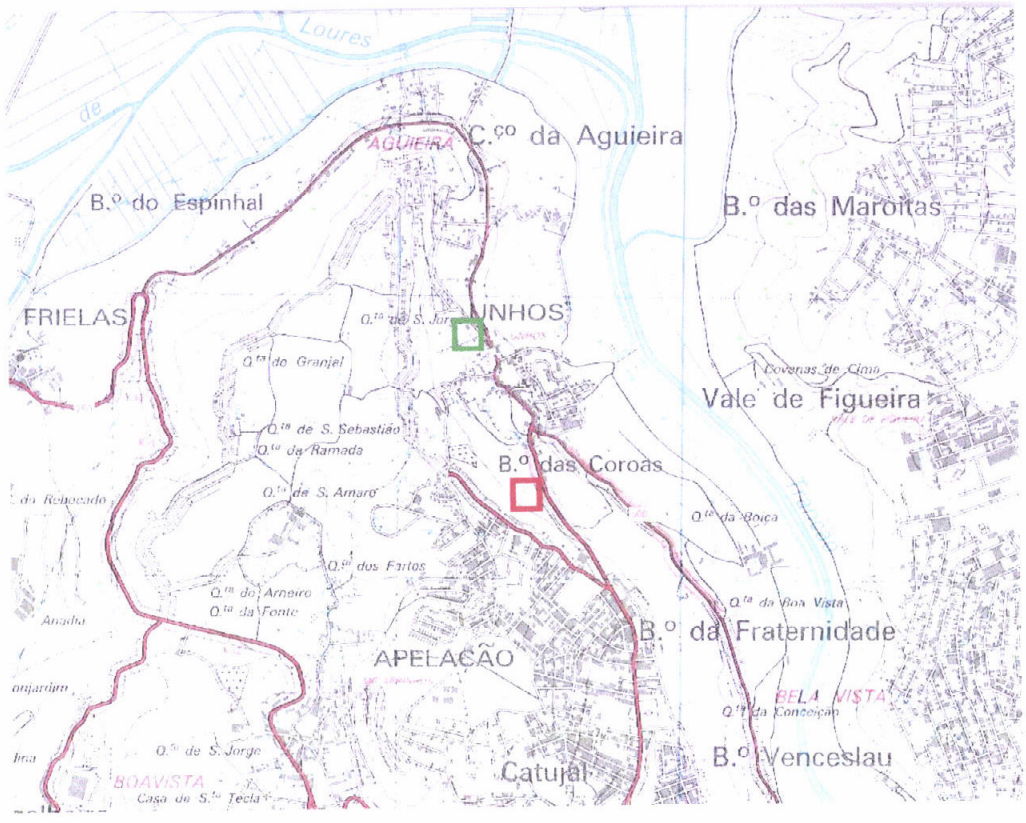

Localização dos Vestígios estruturais Romanos. Quinta do Belo.

Localização do núcleo de povoamento pré – histórico da Quinta do Miradouro.

Fig. 3 Localização dos achados arqueológicos na CMP 1: 25000

Fig. 4 Via T5 planta 0+700 ao 1+400, escala 1:1000, com indicação a verde da área de intervenção arqueológica.

Fig. 5 Área de intervenção arqueológica da quinta do Miradouro, após decapagem mecânica.

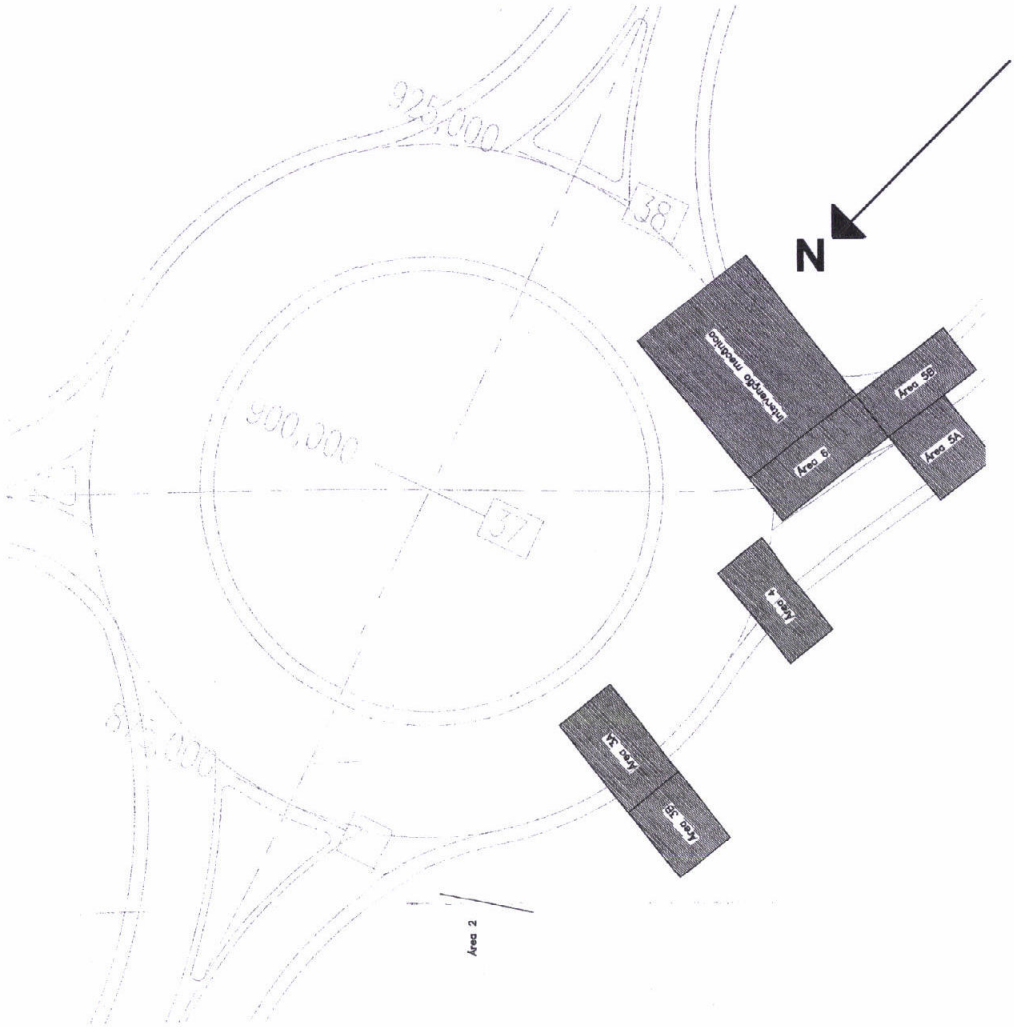

Fig. 6 Implantação das áreas de sondagem arqueológica

3.1 ÁREA 1

Fig. 7 Localização da área 1 - vista a partir da área 2

Fig. 8 Aspecto final da área de sondagem 1

3.2 ÁREA 2

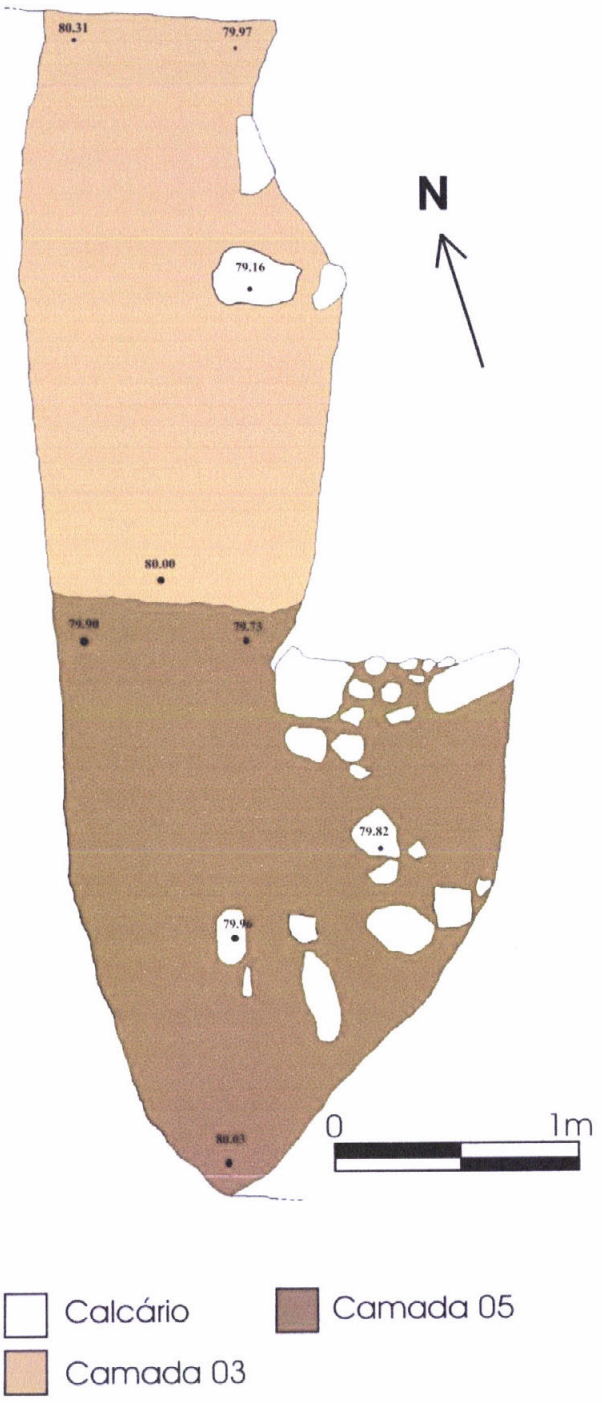

Fig. 9 Área 2: plano final das camadas 03; 05 (inicial) e derrube de calcários (E1)

3.3 ÁREA 3

Fig. 10 Área 3: Aspecto inicial



Fig. 11 Área 3A: camada 06

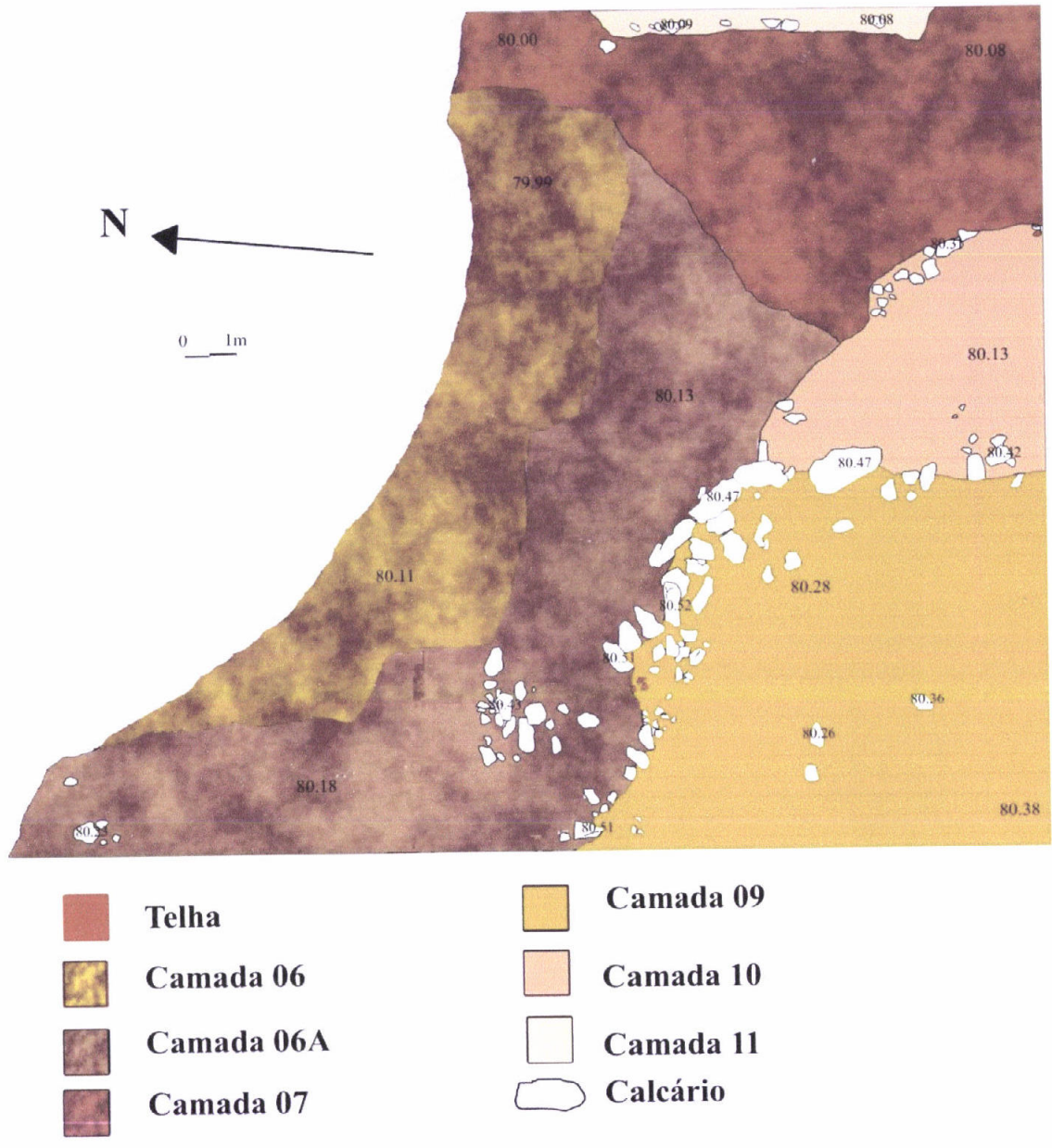

Fig. 12 Área 3A: plano das camadas 06; 06A; 07; 09; 10 e 11

Fig. 13 Área 3A: corte Norte, camada 06

Fig. 14 Área 3A: camadas 07; 09; 10

3.4 ÁREA 4

Fig. 15 Área 4: aspecto inicial

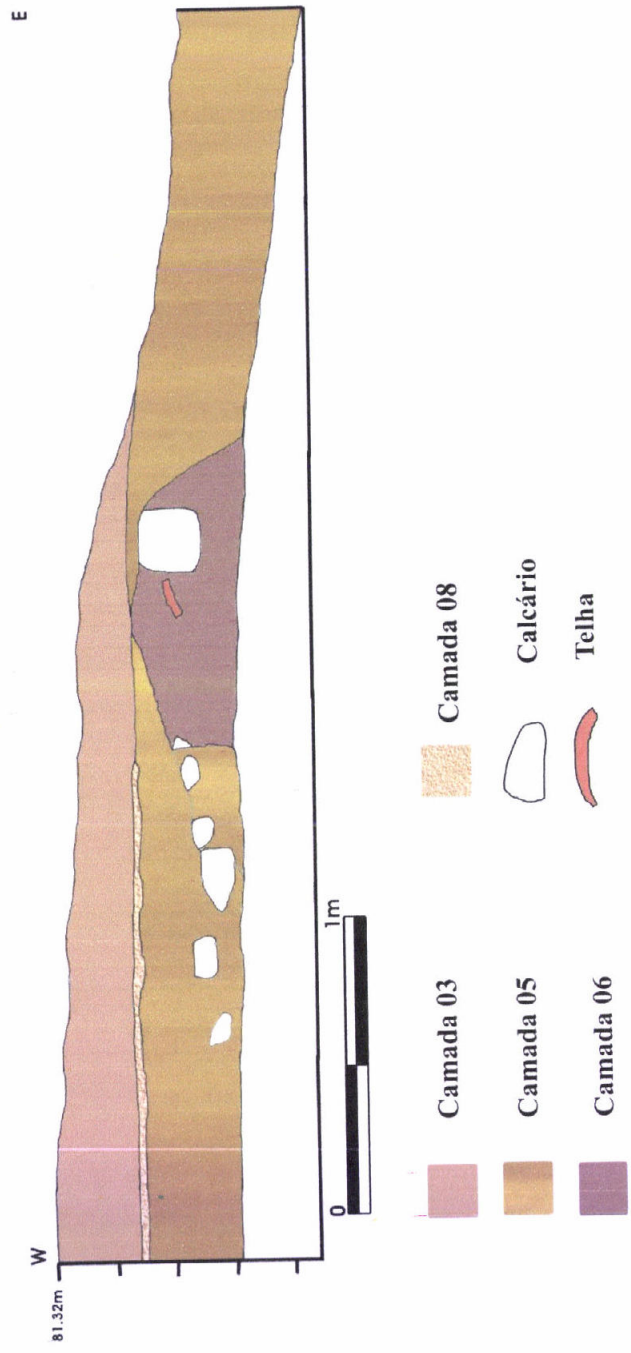

Fig. 16 Área 4: corte estratigráfico Norte



Fig. 17 Anterior área de sondagem 4: corte efectuado pela máquina no âmbito de escavação de obra

3.5 ÁREAS 5 E 6

Fig. 18 Área 5A: aspecto inicial

Fig. 19 Árrea 5B: aspecto inicial

Fig. 20 Área 6: aspecto inicial

Fig. 21 Conjunto de calcários identificados durante o acompanhamento arqueológico da obra, integrados na designada camada 03 da área 5

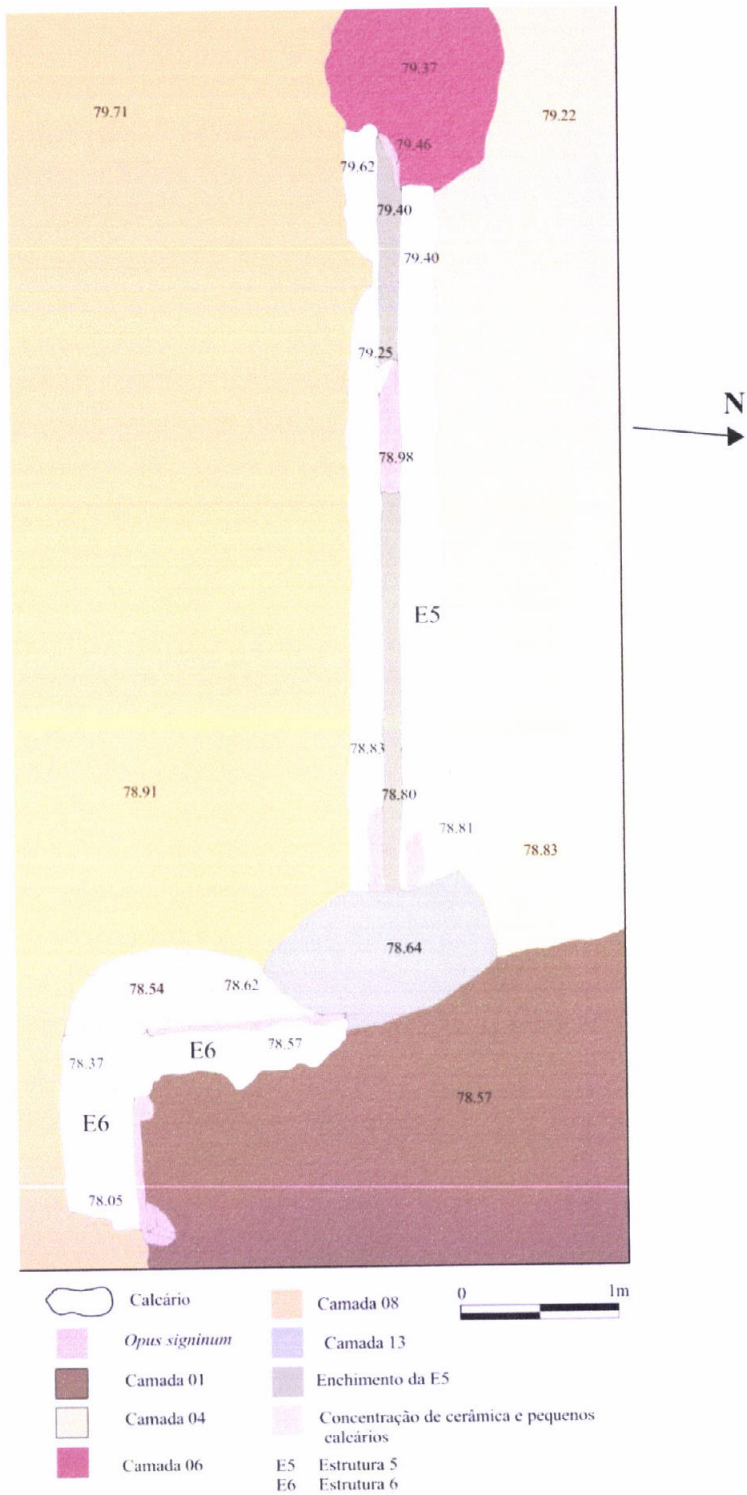

Fig. 22 Área 5: plano inicial

Fig. 23 Área 6: aspecto inicial da camada 14

Fig. 24 Área 6: aspecto inicial da camada 19



Fig. 25 Área 6: pormenor dos fragmentos em vidro recolhidos na camada 19

Fig. 26 Aspecto da desmontagem da estrutura 6

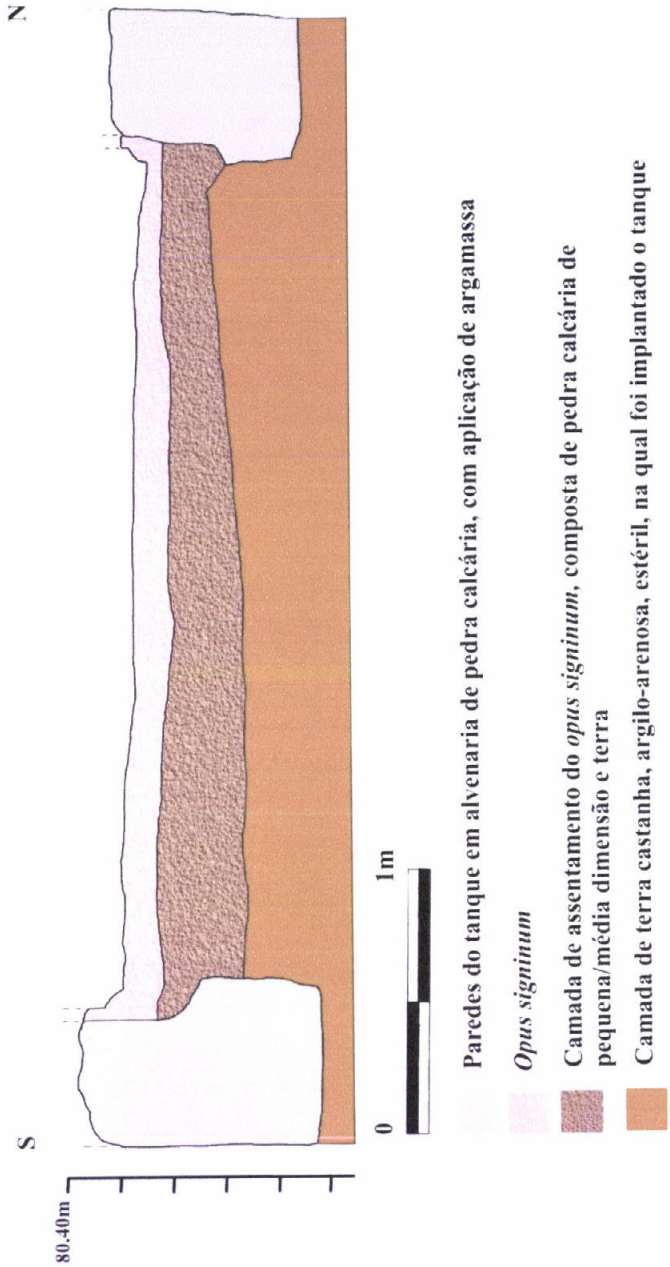

Fig. 27 Corte longitudinal da estrutura 6, representando o aparelho e técnica construtiva do mesmo.

Fig. 28 Aspecto inicial da estrutura 14

Fig. 29 Área 5B: alfinetes de cabelo e/ou fusos em osso, recolhidos na camada 30

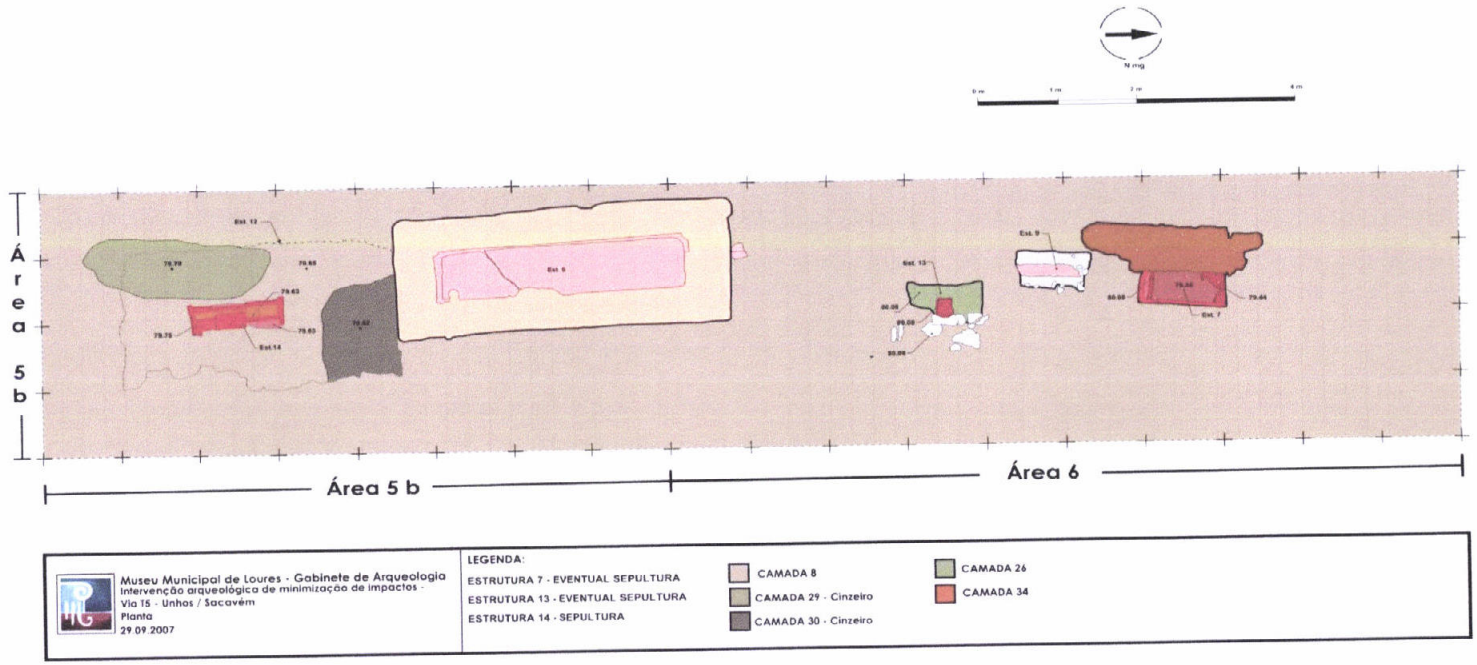

Fig. 30 Área 5B e 6: planta da área da necrópole

3.6 ESTRUTURAS

Fig. 31 Elemento Estrutural 1

Fig. 32 Elemento Estrutural 2

Fig. 33 Elemento Estrutural 3

Fig. 34 Estrutura 5

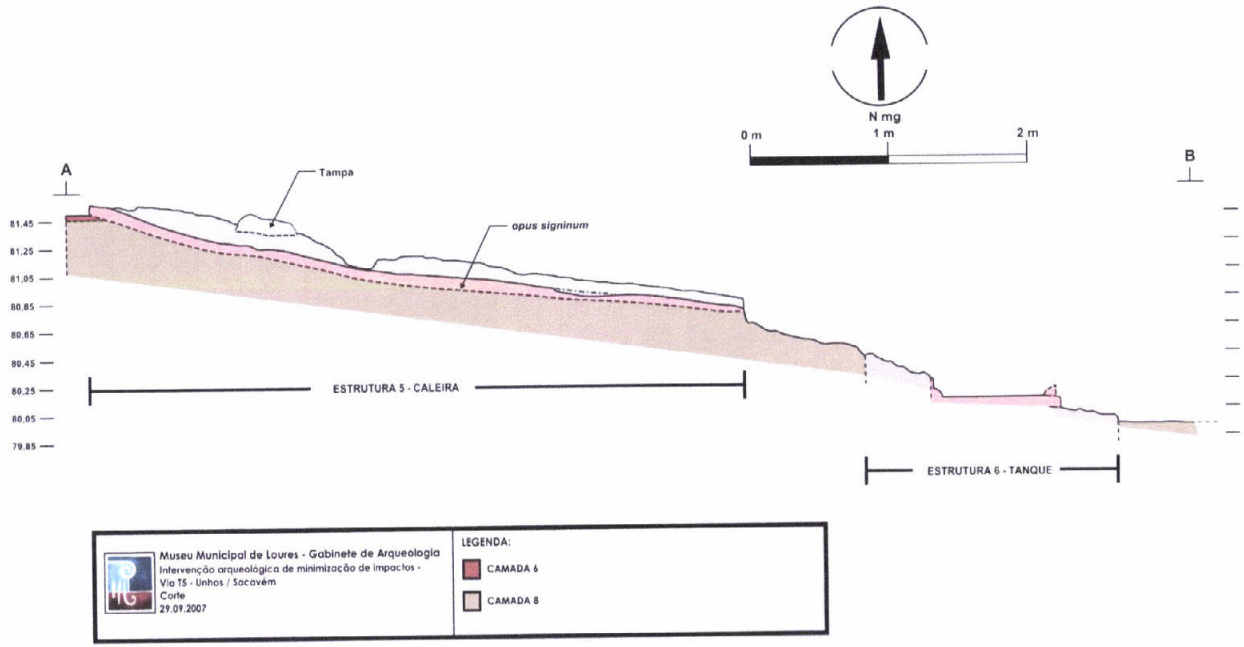

Fig. 35 Corte longitudinal da estrutura 5

Fig. 35 Corte longitudinal da Estrutura 5

Fig. 36 Estrutura 6

Fig. 37 Estrutura 8.

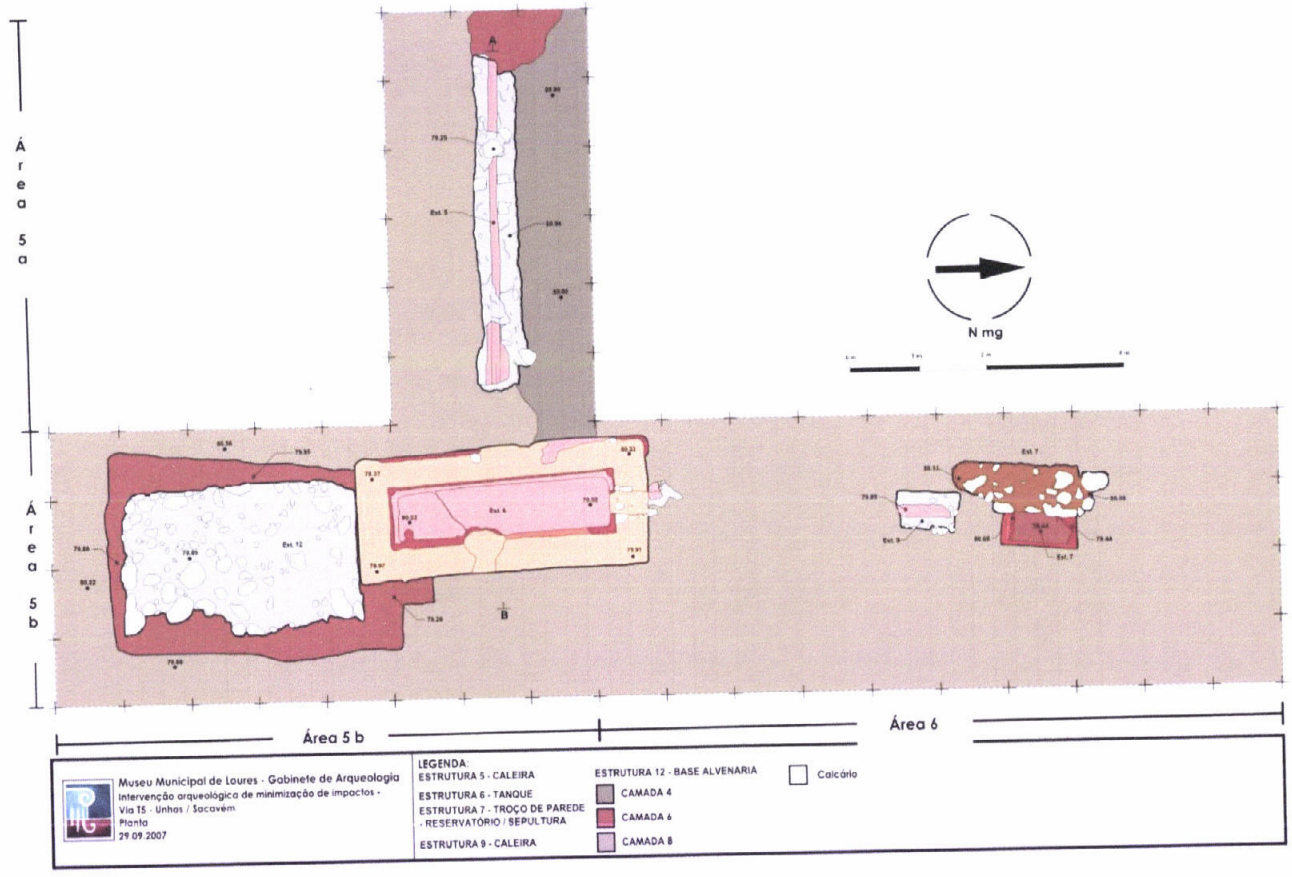

Fig. 38 Áreas 5 e 6: Planta de estruturas



Fig. 39 Estrutura 9

Fig. 40 Estrutura 10.

Fig. 41 Estrutura 12

Fig. 42 Estrutura 13

Fig. 43 Estrutura 14

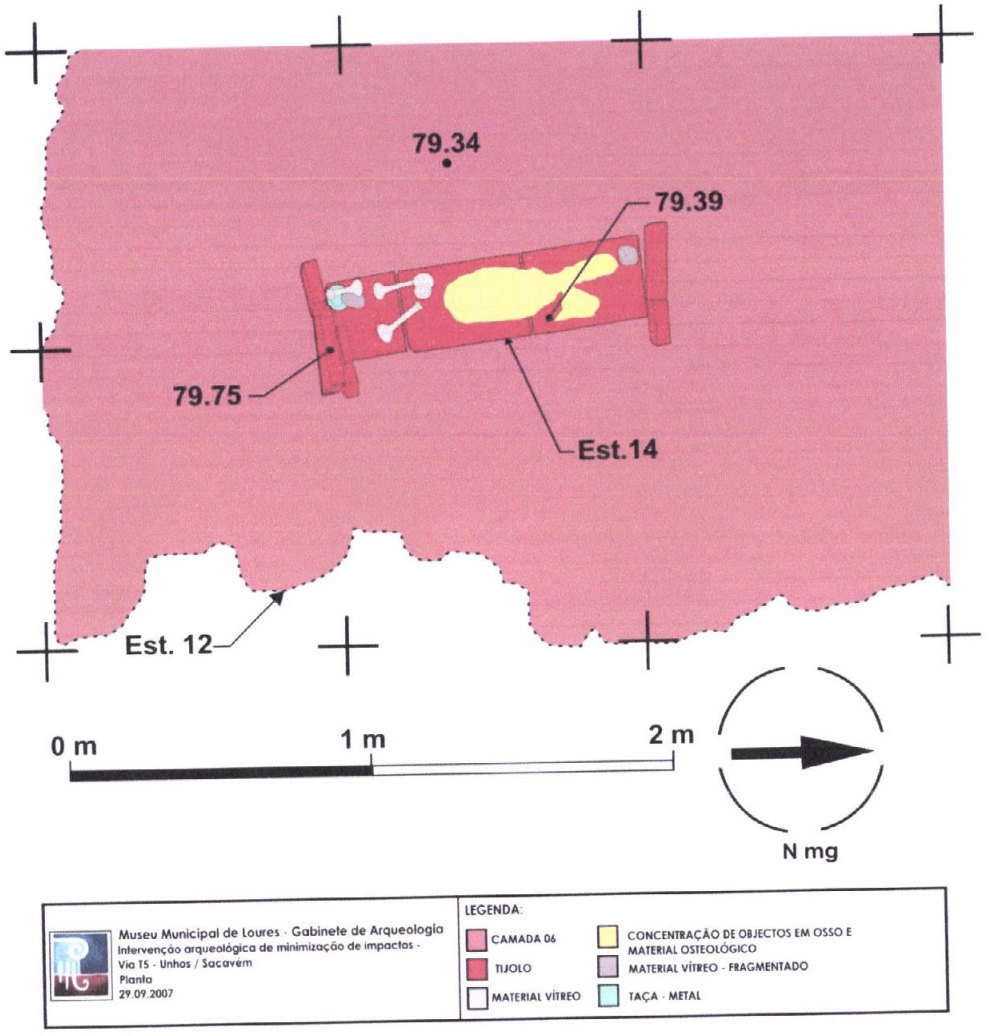

Fig. 44 : Planta da Estrutura 14 e respectivo espólio *in situ*.

Fig. 44: planta da estrutura 14 e respectivo espólio in situ



Fig. 45 Perspectiva do topo da sepultura e cinzeiros associados



Fig. 46 Estrutura 7

Fig. 47 Perspectiva da estrutura 13 e camada 21

Fig. 48 Minas de Água da Quinta do Miradouro e Quinta do Belo

3.7 ESPÓLIO

Fig. 49 Área 5B, camada 30: fragmento de recipiente em osso (*Pyxis*).

Fig. 50 Área 5B, camada 30: instrumento eventualmente relacionado com a fiação (separador de fios), em osso.

Fig. 51 Área 5B, camada 30: púcaro em cerâmica

Fig. 52 Sepultura e respectivo espólio in situ

Fig. 53 Cossoiros em osso, provenientes do interior da sepultura

Fig. 54 Unguentário Isings tipo 82, variante B2

Fig. 55 Área 5, camada 30: fragmentos de lucernas, decorados

Fig. 56 Taça em Liga metálica, recolhida no interior da sepultura

3.7.1 Estampas

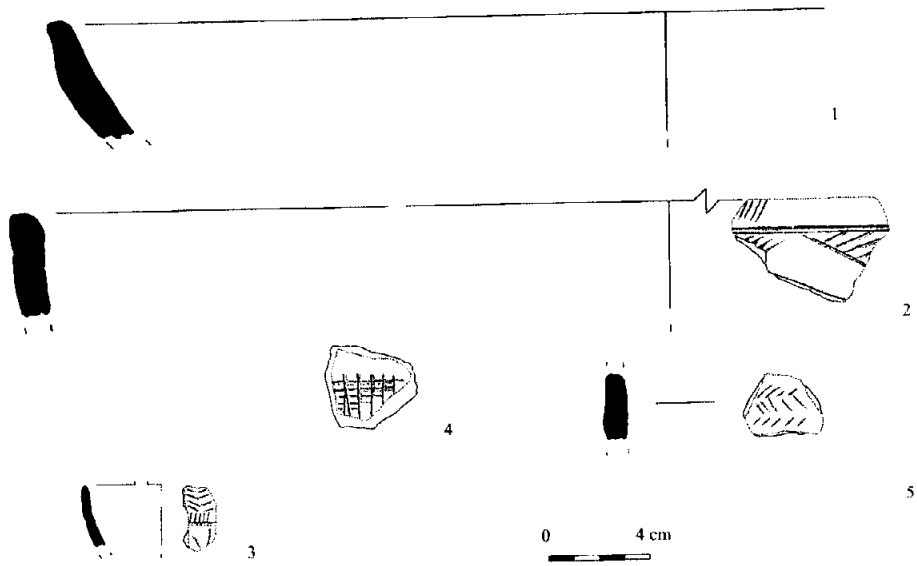

ESTAMPA I: Materiais recolhidos no acompanhamento da obra e intervenção arqueológica na Quinta do Miradouro: 1 Taça lisa; 2-5 Fragmentos cerâmicos com decoração incisa. (Desenhos de Suzana Pombo dos Santos).

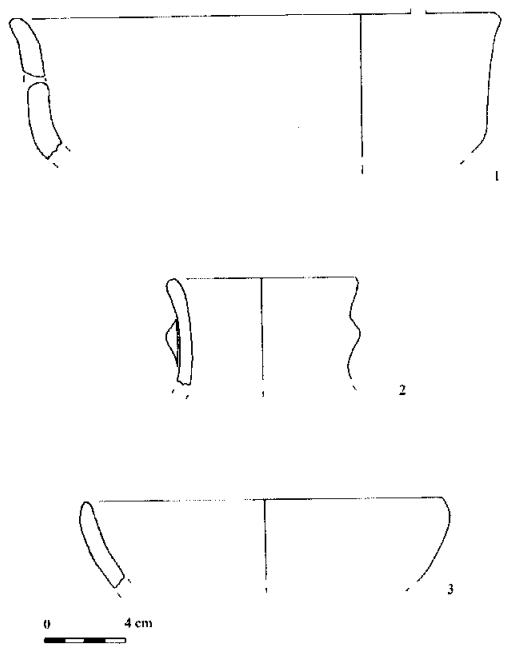

ESTAMPA II: Materiais recolhidos no acompanhamento da obra e intervenção arqueológica na Quinta do Miradouro: 1 Taça perfurada; 2 Vaso de paredes rectas com cordão de aplicação plástica; 3 Taça. (Desenhos de Suzana Pombo dos Santos).

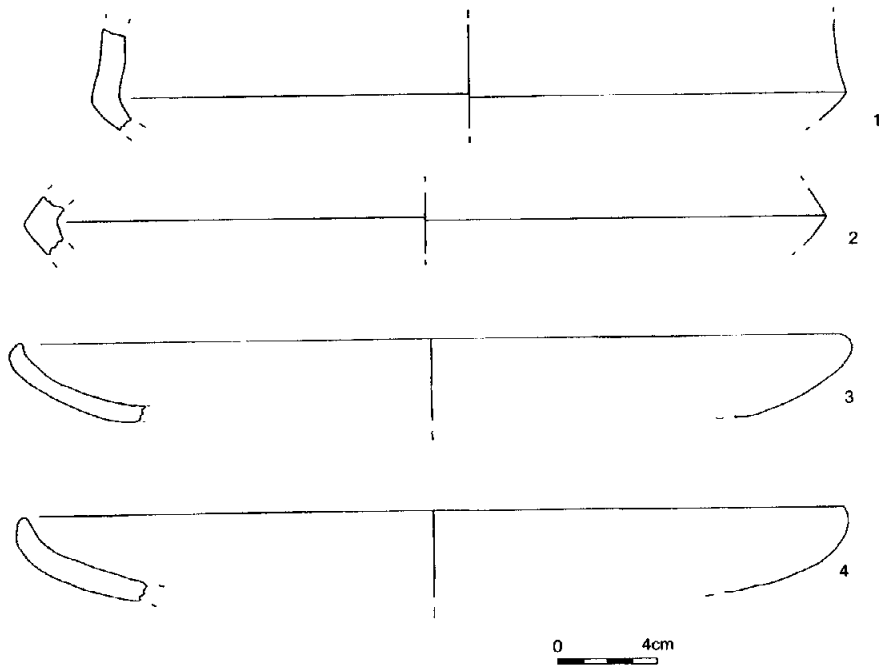

ESTAMPA III: Materiais recolhidos no acompanhamento da obra e intervenção arqueológica na Quinta do Miradouro: 1-2 Taças carenadas; 3-4 Pratos de bordo sem espessamento.(Desenhos de Suzana Pombo dos Santos).



ESTAMPA IV: Materiais recolhidos no acompanhamento da obra e intervenção arqueológica na Quinta do Miradouro: 1 Taça de carena média "perfil em S": 2 Vaso de paredes rectas. (Desenhos de Suzana Pombo dos Santos).

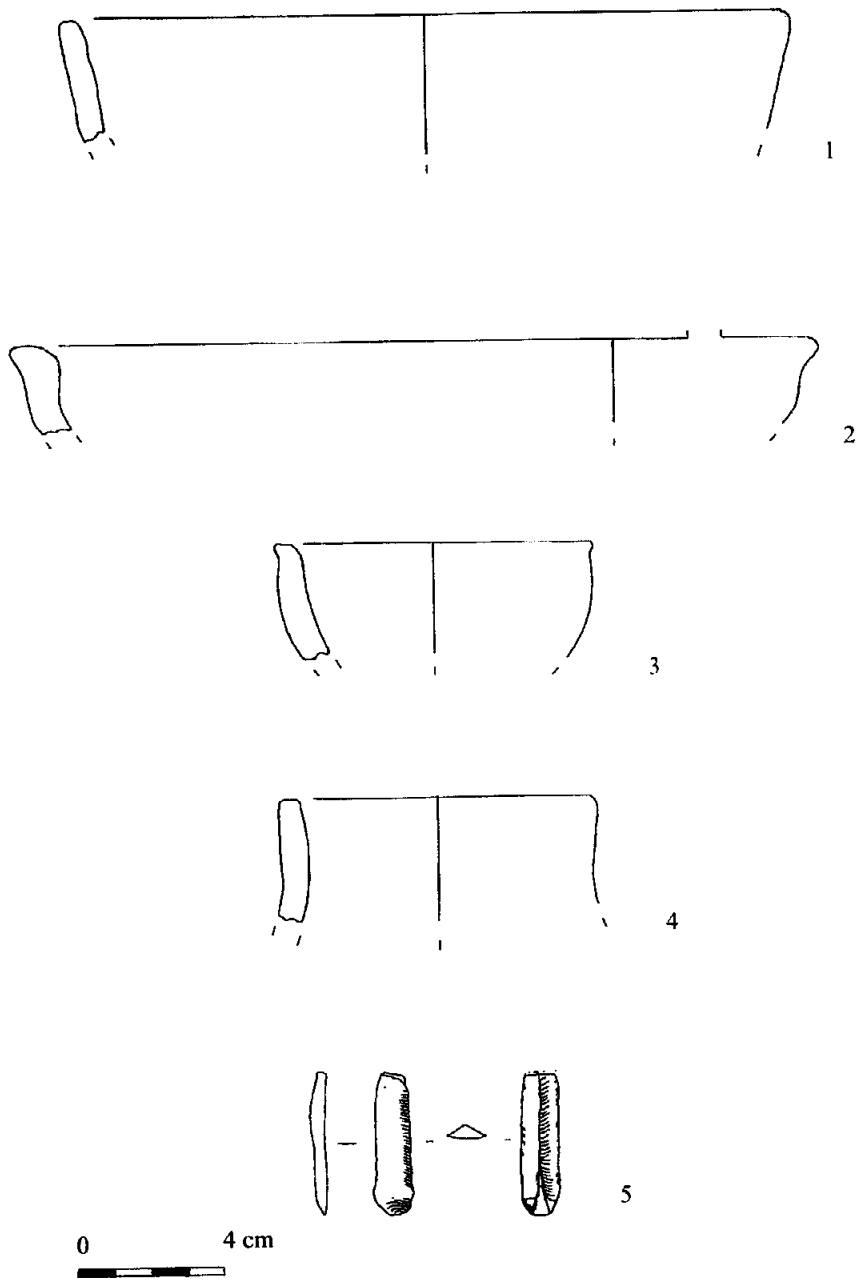

ESTAMPA V: Materiais recolhidos no acompanhamento da obra e intervenção arqueológica na Quinta do Miradouro: 1 Vaso; 2-3 Taças de bordo exvertido; 4 Vaso de colo alto e bordo plano; 5 Pequena lâmina em sílex. (Desenhos de Suzana Pombo Santos)

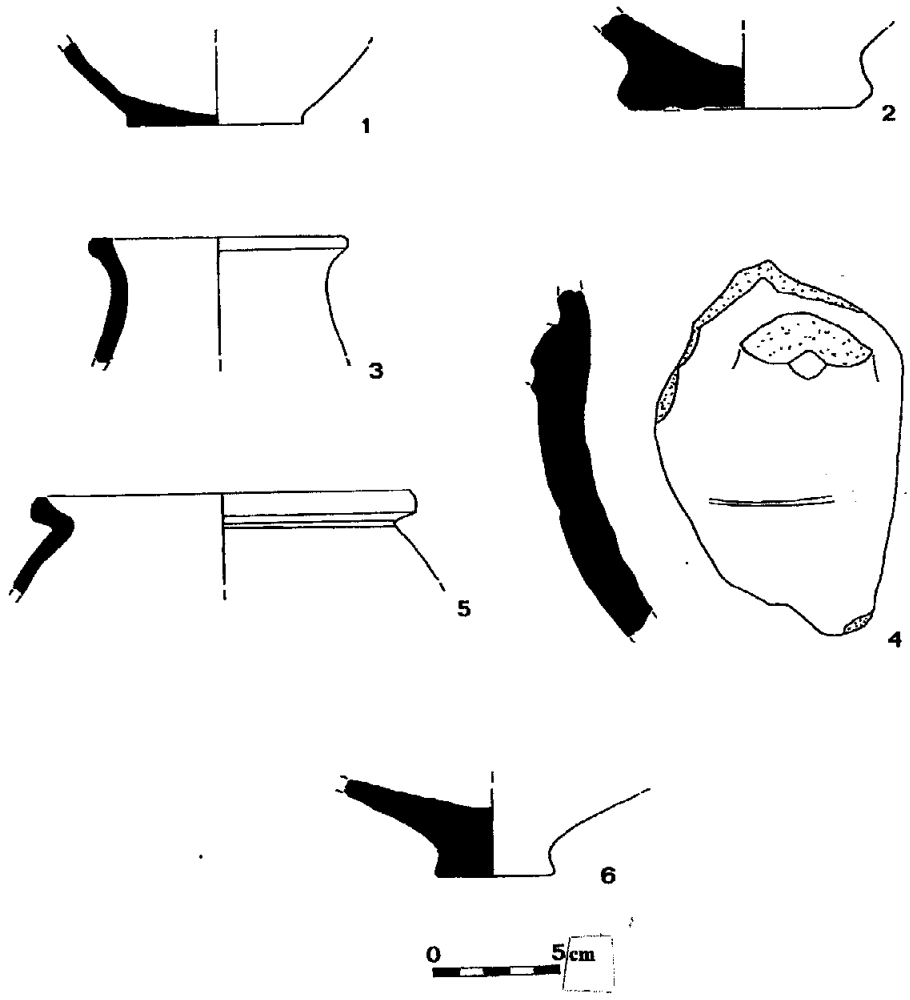

ESTAMPA VI: Materiais recolhidos na Área 4. (Desenhos de Luis Carlos Reis)

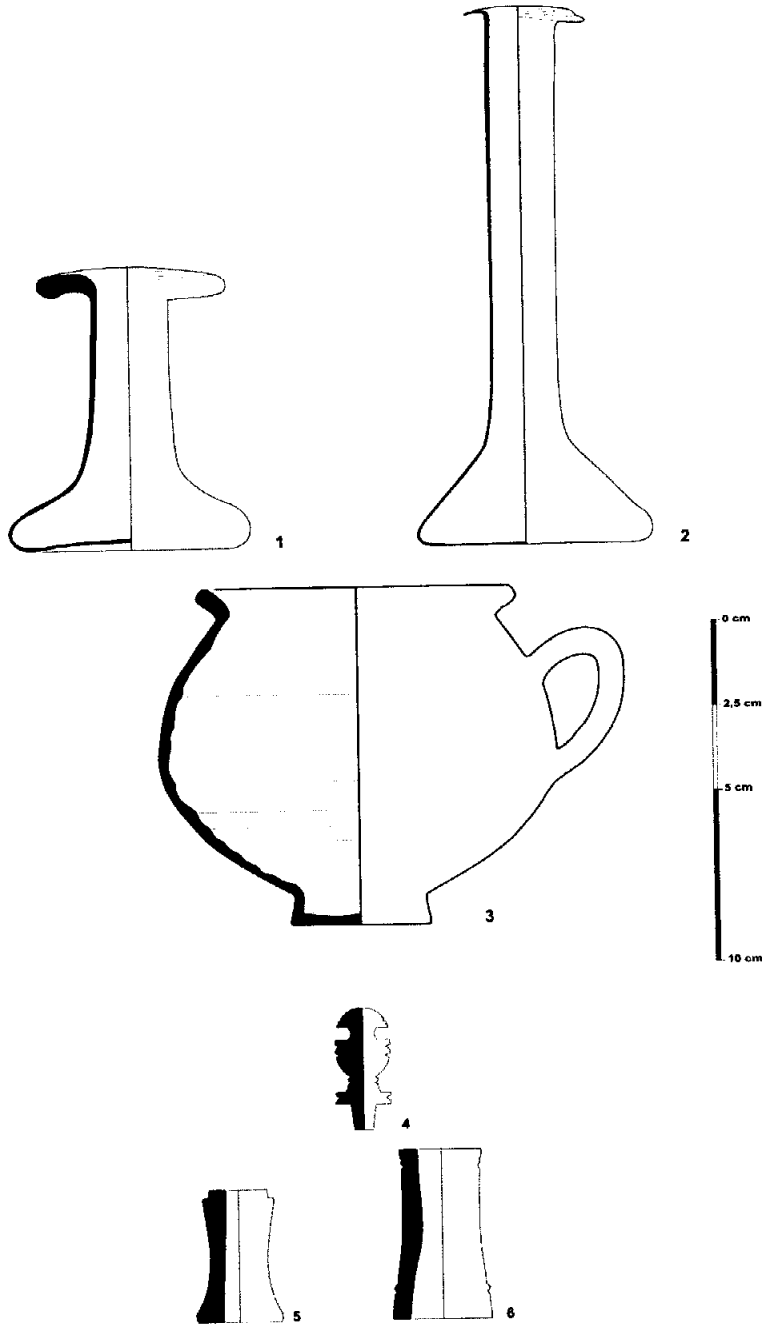

ESTAMPA VII: Materiais recolhidos na necrópole: 1 Unguentário tipo Isings 82, variante B2; 2 Unguentário tipo Isings 82; 3 Púcaro em cerâmica; 4 Cabeça de fuso, em osso; 5 e 6 Fragmentos de *pyxis*, em osso. (Desenhos de Luís Carlos Reis).