

Anexo III - Cartografia

Figura I – Mapa da cidade com as intervenções arqueológicas nas quais surgiram vestígios do século VIII e IX.

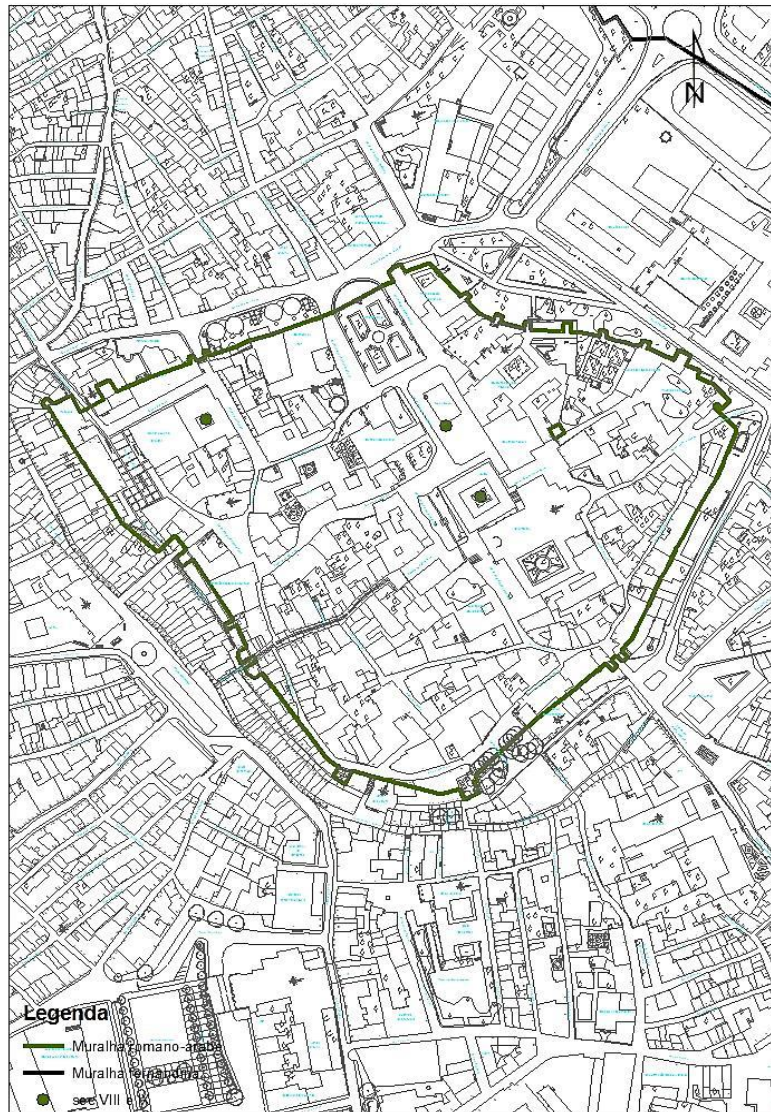


Figura II – Mapa da cidade com as intervenções arqueológicas nas quais surgiram vestígios dos séculos VIII a XI. (proveniência do conjunto estudado).

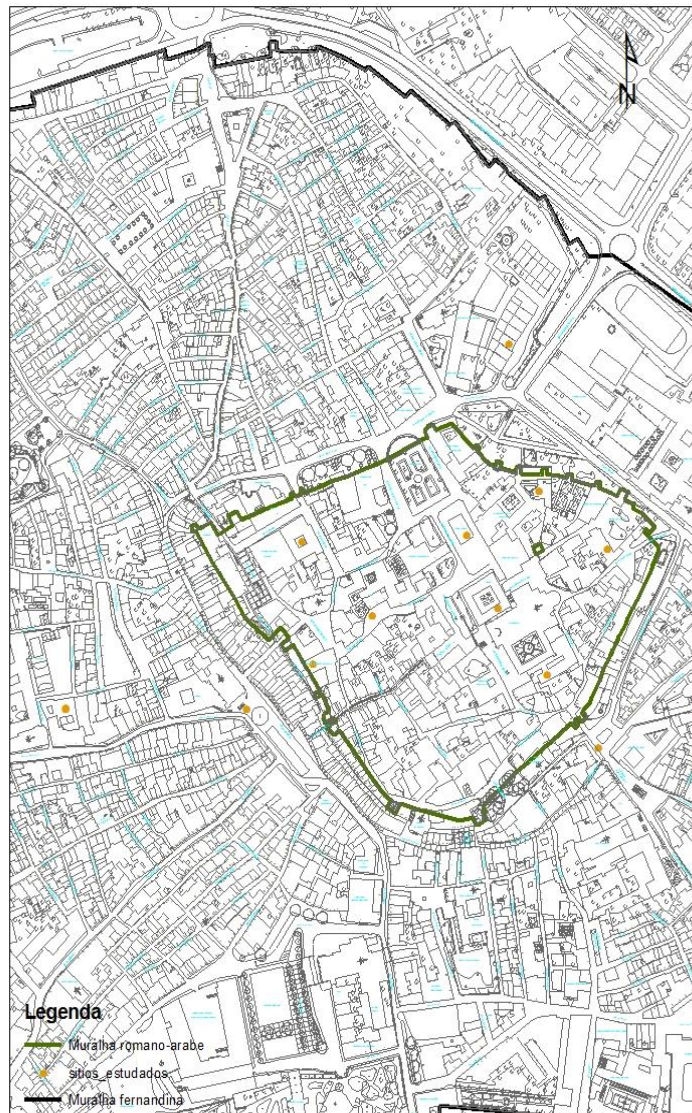


Figura III – Mapa da cidade com as intervenções arqueológicas nas quais surgiram vestígios do século XII.

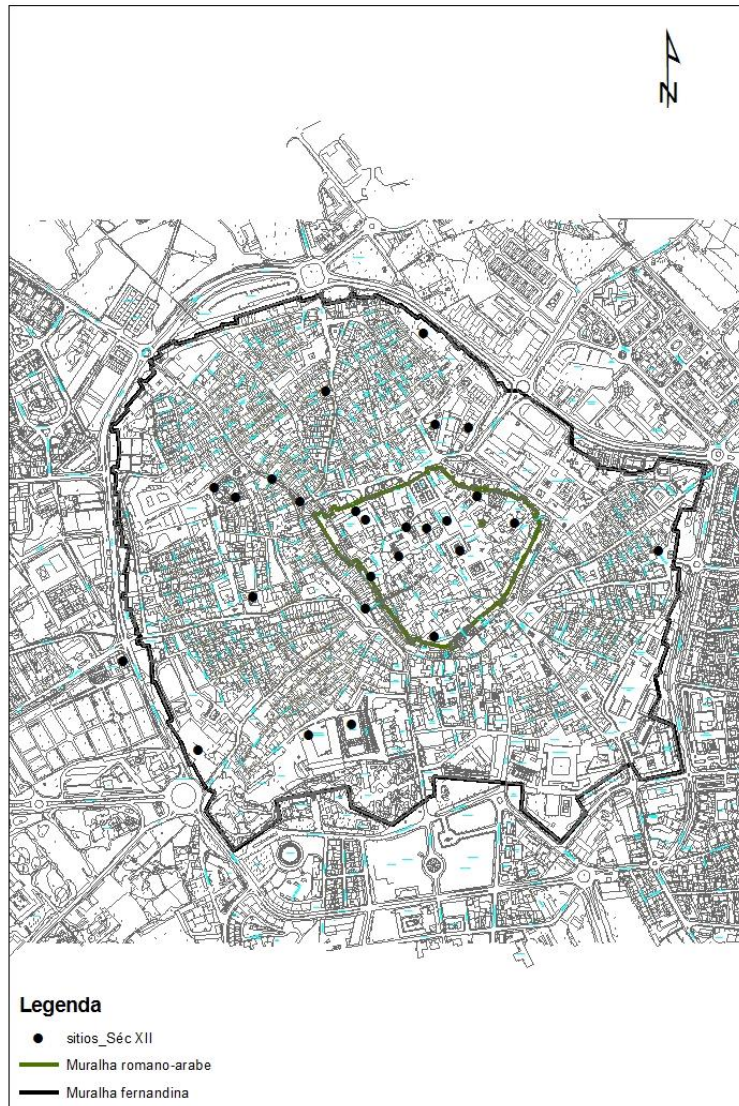


Figura IV – Mapa da cidade com as intervenções arqueológicas nas quais surgiram vestígios dos séculos VIII a XII. (Total de sítios encontrados).

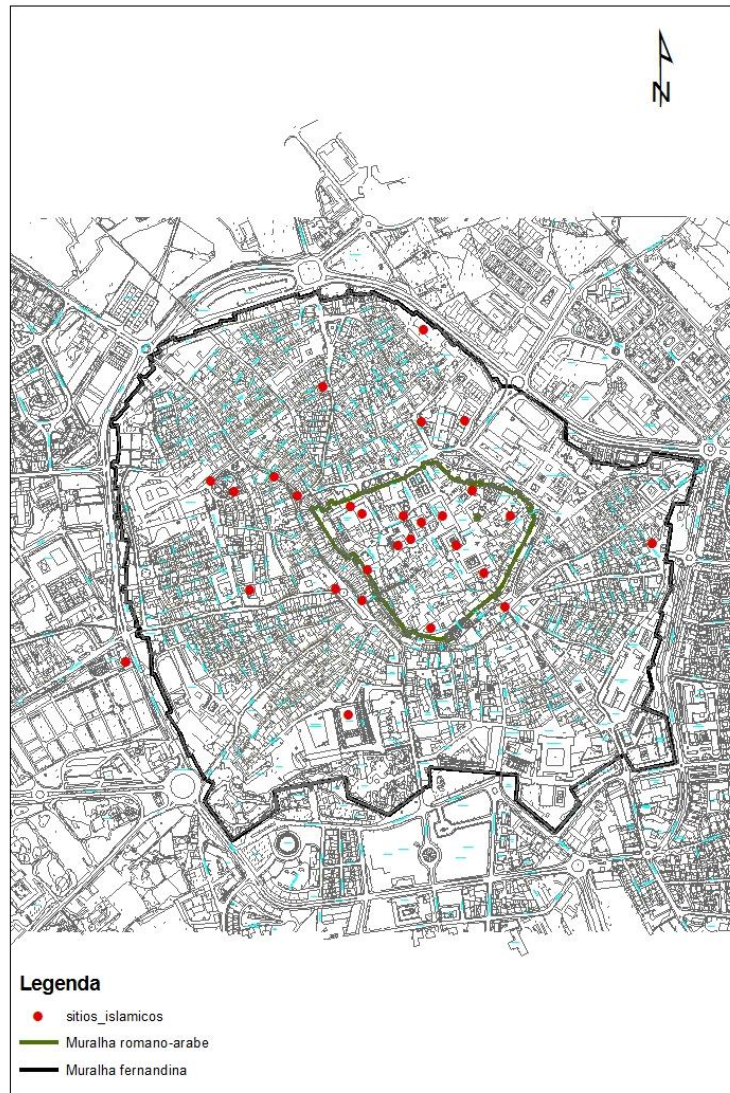


Figura V – Mapa da cidade com vestígios das necrópoles islâmicas.



Figura VI - Mapa final com totalidade dos sítios e necrópoles.

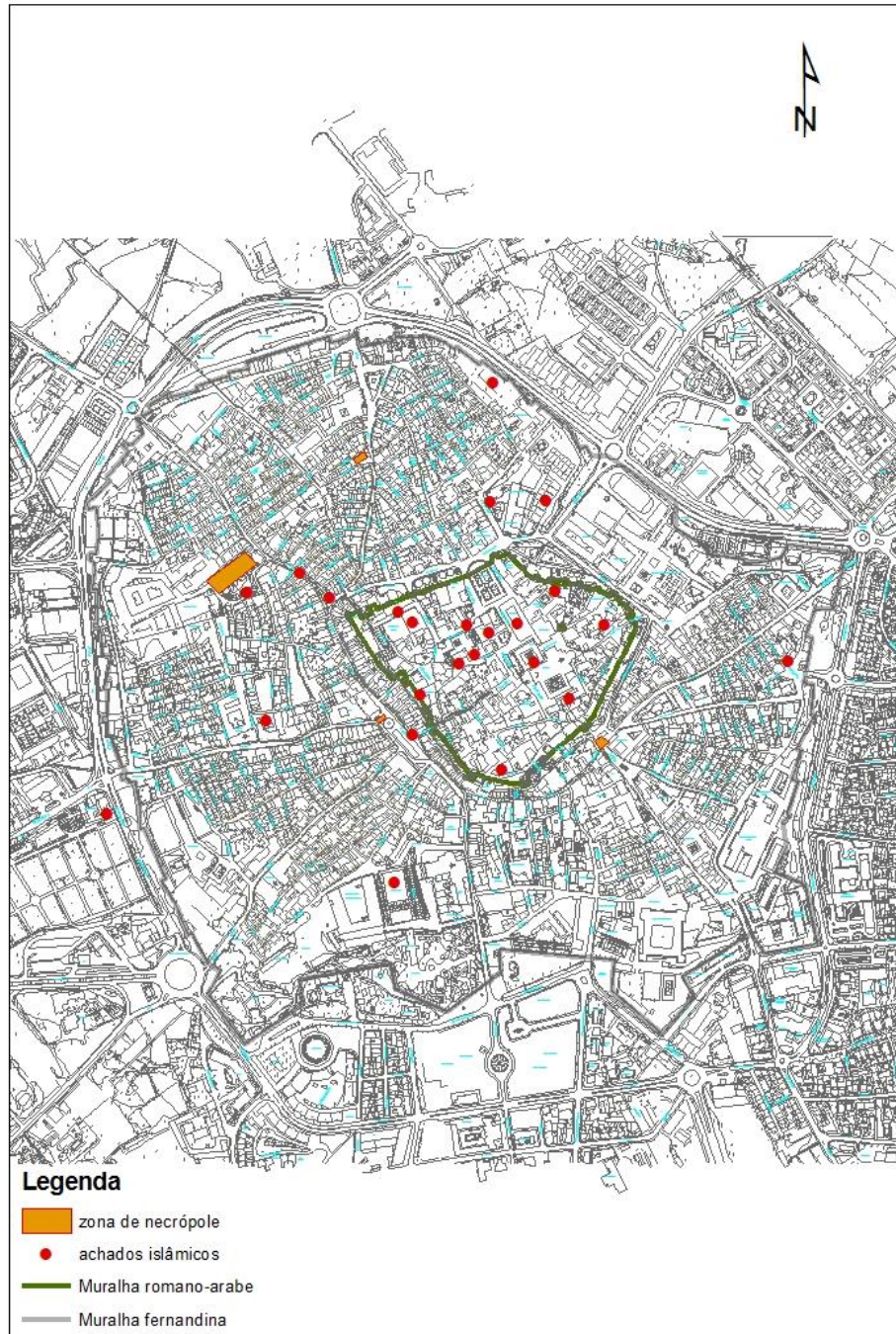


Figura VII – Georreferenciação de algumas das estruturas analisadas.

