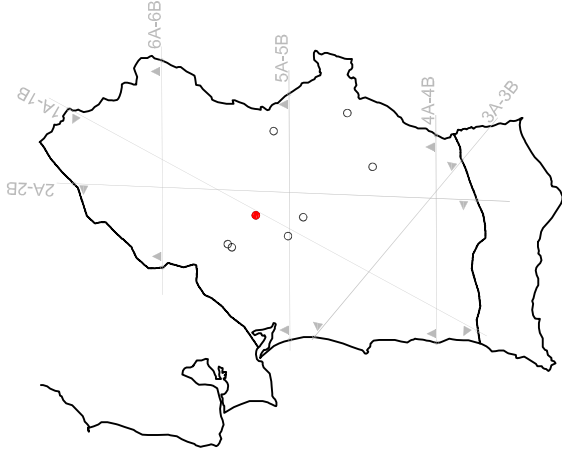


2.2.1.1 - Herdade do Monte das Flores

- Vínculo com a Paisagem



s/escala

Distrito: Évora

Concelho: Évora

Freguesia: Nossa Senhora de Guadalupe

Coordenadas: 38°33'14.4"N 8°02'16.8"W

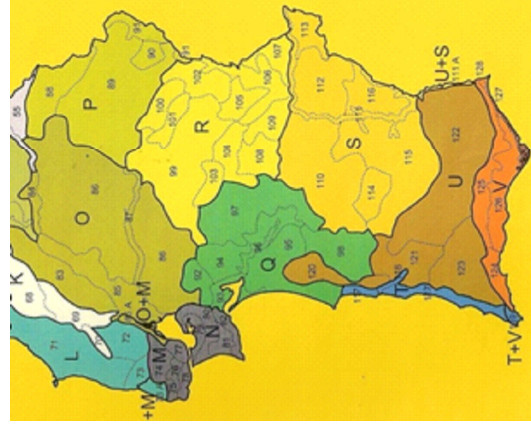
Segundo a classificação do *Inquérito à Arquitetura Popular Portuguesa* (AA.VV.; 1988) o Monte das Flores, encontra-se na Plataforma de Évora.

Geograficamente localiza-se na Alentejo Central cabendo na sub-unidade de Paisagem nº 104 - Campos Abertos de Évora.

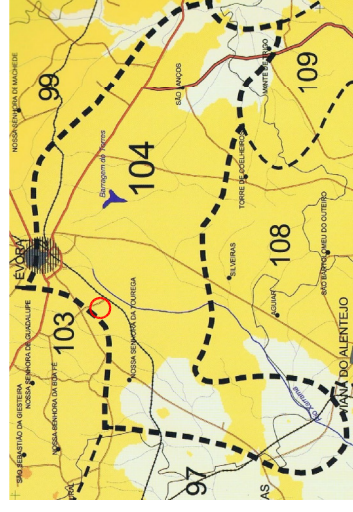
Geograficamente, a herdade do Monte das Flores localiza-se a SE da cidade de Évora, sendo possível a partir de alguns pontos dentro do perímetro da propriedade “*avistar-se a casaria de Évora, coroada com a massa escura da Sé.*” (Proença, 1983, pp. 35)



Base cartográfica: Divisão Sub-regional da Zona 5 segundo o Professor Amorim Girão (Esboço de uma Carta Regional de Portugal).
Fonte: Inquérito à Arquitetura Popular em Portugal (1961) | s/escala



Base cartográfica: Carta das Unidades e Grupos de Unidades de Paisagem ao Sul de Portugal Continental.
Fonte: CANCELA D'ABREU, Alexandre (et. al.)
Contributos para a Identificação e Caracterização da Paisagem em Portugal Continental. Volume I. Lisboa: Direcção Geral do Ordenamento do Território e Desenvolvimento Urbano, 2004 | s/escala



Base cartográfica: Carta da sub-unidade de Paisagem nº 104.
Fonte: CANCELA D'ABREU, Alexandre (et. al.)
Contributos para a Identificação e Caracterização da Paisagem em Portugal Continental. Volume V e Anexo. Lisboa: Direcção Geral do Ordenamento do Território e Desenvolvimento Urbano, 2004 | s/escala

Para enquadrar a importância da herdade do monte das Flores na paisagem do trigo relembramos que a cidade de Évora e sua paisagem envolvente, foi polarizadora de comunidades pré-históricas, da corte e, no final do séc. XIX, de uma elite burguesa endinheirada (vide no cap. 1 da IIª parte quando explicadas as componentes sócio-culturais). Recordemos, e somente para este quadrante onde se localiza a herdade do Monte das Flores, a presença da Anta Grande do Zambujeiro, do Cromeleque dos Almendres e do Convento de Bom Jesus de Valverde. E esse 'mérito', importa explicar, fundamenta-se, desde o início da formação daquela paisagem nas suas particularidades biofísicas.