













Freguesia	Zonas	Nº da Carta	Espaços Abertos							
			Nomes	Área dos espaços		Área regada (relva/prado)		Definição	Espécies existentes	Fotos e descrições importantes
				Parciais (m²)	Totais (m²)	Parciais (m²)	Totais (m²)			
Alagoa	Alagoa	15 - Alagoa	1 - Largo da Fontinha	444		204		Árvores e Relvado	4 Sóforas (<i>Sophora japoonica</i> L.)	 <p>É uma área de estadia, e tem um pequeno tanque na zona central (s/uso).</p> <p>Este largo tinha a quando da sua obra final, 11 árvores, contudo, no levantamento foi observado que 7 árvores tinham sido cortadas. Estas sem qualquer autorização nem conhecimento por parte da Câmara.</p> 
			2 - Bairro da Rua do Barreiro	1289		0		Árvores, Arbustos, Trepadeiras e Prado	Arv.: 3 Grevíleas (<i>Grevillea robusta</i> A. Cunn. ex R. Br.) e 8 Áceres (<i>Acer negundo</i> L.). Arb.: Alecrim (<i>Rosmarinus officinalis</i> L.) e Alfazema (<i>Lavandula angustifolia</i> Miller ssp. <i>angustifolia</i>)	 <p>Neste espaço existe uma área de estadia e um Wc canino, o loteamento não tem uma única casa construída.</p>
			3 - Largo do Rossio	3664		639		Árvores, Arbustos, Herbáceas, Relvado e Prado	Arv.: 4 Plátanos (<i>Platanus x hispanica</i> Miller), 1 Casuarina (<i>Casuarina equisetifolia</i> J.R. Forst. & G.Forst), Olaias (<i>Cercis siliquastrum</i> L.), Bordos (<i>Acer pseudoplatanus</i> L.), entre outras. Arb.s: 3 Loendros (<i>Nerium oleander</i> L.) e Buxo anão (<i>Buxus sempervirens</i> L. cv. 'Suffruticosa'). Diversas herbáceas.	 <p>É um largo essencialmente de estadia, tem uma fonte e sanitários públicos, usado para as feiras.</p>  <p>Um dos plátanos tem dimensões únicas, devendo este exemplar ser protegido e proposta a sua classificação.</p>
				5397		843				
Alegrete	Alegrete	16 - Alegrete	1 - Parque de Estacionamento do Cemitério	1476		485		Árvores, Arbustos e Prado	Arv.: 5 Plátanos (<i>Platanus x hispanica</i> Miller), 3Carvalhos negrais (<i>Quercus pyrenaica</i> Willd), 6 Choupos negros (<i>Populus nigra</i> L.), 5 Catalpas (<i>Catalpa lignonioides</i> Walt), 1 Azinheira (<i>Quercus ilex</i> L.), cedros em sebe (<i>Cupressus sempervirens</i> L.for. <i>horizontalis</i>), 5 outra espécie. Arb.: Folhados (<i>Viburnum tinus</i> L. ssp. <i>tinus</i>)	 <p>Área de estacionamento e estadia, junto ao cemitério local.</p>
			2 - Largo da Praça	1531		0		Árvores	4 Ginkgos (<i>Ginkgo biloba</i> B.) e 5 Áceres (<i>Acer negundo</i> L.) (em vasos)	 <p>É um largo essencialmente de estacionamento, estadia, tem um coreto com sanitários públicos, e é usado também para as feiras/festas locais.</p> <p>Os exemplares de Ginkgos têm sofrido ferimentos, desde rasgos feitos por veículos, como da base de ferro que envolve os tutores. A quando da colocação dos tutores houve uma má amarração das árvores, pois foi usado fios de plástico, sem qualquer elasticidade, nesses locais é visível a estrangulação das mesmas. (2013)</p> <p>2015 – Três destes exemplares já não existem, a caldeira destes dois (foto) já se encontra calcetada.</p>

Alegrete	Vale de Cavalos	16 - Vale de Cavalos	3 - Castelo	1993	6575	1431	Árvores e Prado	8 Ciprestes (<i>Cupressus sempervirens</i> L. for. <i>sempervirens</i>) e Oliveiras (<i>Olea europaea</i> L. var. <i>europaea</i>)			É uma área de estadia, tem um palco para diversos fins, um miradouro e é usado para as festas locais.
			4 - Parque Infantil, Sanitários + Lavandaria e Parque de Estacionamento	1575				146	Árvores e Prado	1 Oliveira (<i>Olea europaea</i> L. var. <i>europaea</i>), 1 Palmeira de leque (<i>Washingtonia filifera</i> (L. Linden ex André)), 3 Áceres (<i>Acer negundo</i> L.) e outras espécies sem identificação (levantamento no inverno).	
		16 - Vale de Cavalos	1 - Rotunda Luís de Camões	1729	3005	332	Árvores, Arbustos, Trepadeiras e Relvado	Arv.: Áceres (<i>Acer negundo</i> L.), Lódãos (<i>Celtis australis</i> L.), entre outras espécies. Arb.: Escalónias (<i>Escallonia rubra</i> (Ruiz. & Pav.) Pers. var. <i>macrantha</i> (Hook & Arv.)). Trep.: Madressilva (<i>Lonicera japonica</i> Thunb.).			É um largo de estadia, tem um coreto com sanitários públicos, tem dois tanques de água (s/uso) e é usado também para as festas locais. Espaço em que grande parte das áreas de relvado, contém grande número de dejetos de animais.
			2 - Parque Infantil, Junto aos Sanitários	373		0		Árvores, Arbustos e Prado	Árvores e arbustos de folha caduca, sem possível identificação (levantamento no inverno).		Área de recreio infantil, adjacente aos sanitários públicos.
			3 - Praceta João Carlos Morgado	903		453		Árvores, Arbustos e Relvado	2 Palmeiras de leque (<i>Washingtonia filifera</i> (L. Linden ex André)), Áceres (<i>Acer negundo</i> L.), 2 Jacarandás (<i>Jacaranda mimosifolia</i> D. Don), Mélia (<i>Melia azedarah</i> L.), 2 Liquidâmbares (<i>Liquidambar styraciflua</i> L.), Acácia triacantos (<i>Gleditsia triacanthos</i> L.), 4 Laranjeiras, 1 Limoeiro, entre outras. Arb.: Bérberis (<i>berberis thunbergii</i> DC. for. <i>atropurpurea</i>), Têucro (<i>Teucrium fruticans</i> L.) e Juníperos (<i>Juniperus sabina</i> L.), entre outros.		
					2062	785					