














LEGENDA

-  Edificado
-  Muro de betão existente
-  Cubos de calcário - circuito pedonal - P1
-  Cubos de granito - estacionamento - P2
-  Lajeta de granito do tipo "Figueira de Castelo Rodrigo" - P3
-  Lajeta tosca com acabamento em seixo do rio, da ALCUPEL, ou equivalente - P4
-  Brita lavada nº4 - P5
- Remates:
-  Guia de betão - Pr 1
Pormenor da guia de betão que separa a calçada e a terra vegetal - Pr 1.1
-  Pormenor da guia que separa a brita lavada do revestimento vegetal - Pr 1.2
-  Lancil de betão - Pr 2
-  Guia de granito do tipo "Figueira de Castelo Rodrigo" - Pr 3
Pormenor do remate do pavimento de granito do tipo "Figueira de Castelo Rodrigo" - Pr 3.1
-  Pormenor do remate da lajeta tosca - Pr 3.2
-  Elementos de betão cinza tipo Artebel, modelo "Paliçada", ou equivalente - Pr 4

CÂMARA MUNICIPAL DE CASTELO BRANCO

| | |
|---|--------------|
| Lote em Entrecaminhos - Castelo Branco | Escala 1:250 |
| PROJECTO DE EXECUÇÃO | 5A |
| PAVIMENTOS Plano e remates dos pavimentos | |
| 2012 | |