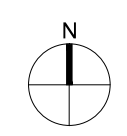



- LIMITE DO PLANO
- LIMITE DA FAIXA COSTEIRA DO ESTUDO DE RECUPERAÇÃO E ORDENAMENTO DA LAGOA DE ÓBIDOS, CONCHA DE S. MARTINHO E ORLA LITORAL INTERMÉDIA
- RAN
- REN
- DOMÍNIO PÚBLICO HÍDRICO
- MARGEM DA ZONA DE PROTECÇÃO TERRESTRE DA LAGOA DE ÓBIDOS E POÇA DO VAU
- ZONA RESERVADA
- EXTRAÇÃO MINEIRA - CONCESSÃO MINEIRA
- REDE NATURA (PTCON0056) - PENICHE / SANTA CRUZ
  
- CAPTAÇÕES DE ÁGUA
- LOCALIZAÇÃO
- ZONA DE PROTECÇÃO INTERMÉDIA
- ZONA DE PROTECÇÃO ALARGADA
  
- REDE DE ABASTECIMENTO DE ÁGUA:
- CONDUTAS
- DEPÓSITOS
  
- REDE DE RECOLHA DE ÁGUAS RESIDUAIS:
- CONDUTA ELEVATÓRIA
- ESTAÇÃO DE TRATAMENTO DE ÁGUAS RESIDUAIS
- ▲ ESTAÇÃO ELEVATÓRIA
  
- REDE DE ABASTECIMENTO ELÉCTRICA:
- LINHA DE MÉDIA TENSÃO

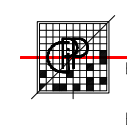


## ALTERAÇÃO AO PDM DE ÓBIDOS

### CONDICIONANTES



**CÂMARA MUNICIPAL DE ÓBIDOS**



**Gestão Integrada de Projectos e Planeamento, Lda**  
Estação Exterior da Circunvalação, 3846-1º, Solo 3  
 Alameda - 4425 Rio Tinto

Email: gicp@gicp.pt  
 tel: 259773900 Fax: 259773909