

Intervenção arqueológica

Escavação

- Arqueológico
- Arquitetónico

Acompanhamento

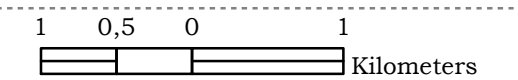
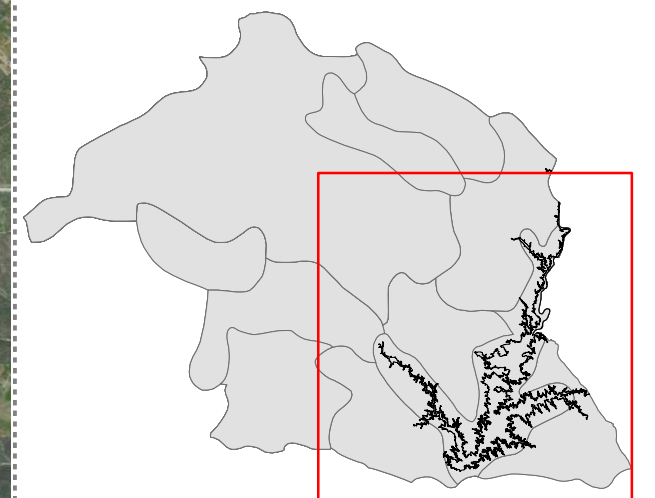
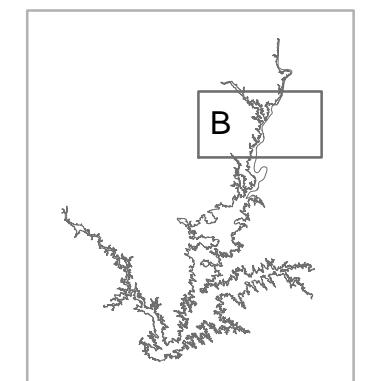
- Arqueológico
- Arquitetónico
- ▲ Indeterminado

Projeto

- Arqueológico
- Arquitetónico
- ▲ Indeterminado

DGPC

- Sítio arqueológico



Coordinate System: Lisboa Hayford Gauss IGeoE
 Projection: Transverse Mercator
 Datum: Datum Lisboa Hayford
 False Easting: 200.000,0000
 False Northing: 300.000,0000
 Central Meridian: -8,1319
 Scale Factor: 1,0000
 Latitude Of Origin: 39,6667
 Units: Meter

[NNAIA-289]

Estudo Integrado do Empreendimento do Alqueva

Base cartográfica: Bing maps
 Fonte cartográfica: EDIA
 Precisão: cartográfica

Elaboração: gbranco
 Data: Abril 2013

Desenho
 2B

