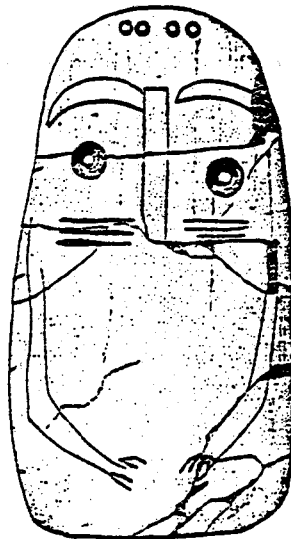


JORGE MANUEL PESTANA FORTE DE OLIVEIRA

**MONUMENTOS MEGALÍTICOS
DA
BACIA HIDROGRÁFICA DO RIO SEVER**

(Marvão, Castelo de Vide, Nisa, Valência de Alcântara,
Herrera de Alcântara e Cedillo)

VOL. 2/3



Universidade de Évora
1995

JORGE MANUEL PESTANA FORTE DE OLIVEIRA

**MONUMENTOS MEGALÍTICOS
DA
BACIA HIDROGRÁFICA DO RIO SEVER**

(Marvão, Castelo de Vide, Nisa, Valência de Alcântara,
Herrera de Alcântara e Cedillo)

VOL. 2/3

80 064

Universidade de Évora
1995

FICHAS INDIVIDUAIS DOS MONUMENTOS

NOTA EXPLICATIVA

No presente *corpus* inclui-se uma ficha por cada um dos monumentos megalíticos referenciados na bacia hidrográfica do rio Sever e zonas envolventes compreendidas no mapa da área levantada.

Para o registo cartográfico utilizaram-se as folhas do *Army Map Service* do *Corps of Engineers of U.S. Army* na escala 1/50000. Tratando-se de um estudo que abrange territórios de Portugal e Espanha com cartas e sistemas cartográficos não totalmente coincidentes houve necessidade de utilizar documentação cartográfica, ainda que pouco conhecida e de utilização muito reservada, que não apresentasse roturas no sistema de projecção. O recurso a cartas geográficas de mais fácil acesso poderia ter sido outra solução, contudo, para além de estarem elaboradas em escalas muito menores (1/250000 ou 1/500000), não possuem o sistema de referência por nós utilizado (sistema UTM) e a informação disponível é em menor número e de precisão duvidosa. A utilização das cartas do AMS pareceu ser a solução ideal para servirem de suporte ao presente estudo. Embora estas cartas sejam de utilização muito reservada, as referências por nós recolhidas são facilmente transpostas, quer para as cartas dos Serviços Cartográficos do Exército Português, na escala 1/25000, quer para as cartas do *Servicio Geográfico del Ejército de España* na escala 1/50000.

A utilização da quadrícula *Universal Transversa de Mercator* (UTM) foi preferida a outro qualquer sistema de referência, atendendo, por um lado à sua grande precisão e por outro à sua cada vez mais generalizada utilização nas mais diversas projecções cartográficas.

Na localização cartográfica dos monumentos utilizámos os símbolos das coordenadas cartesianas (x e y) correspondendo, respectivamente, à latitude e à longitude do lugar.

No que respeita ao local de implantação tivemos em atenção a sua micro-localização, especialmente no que se reporta aos festos, talwegues e encostas.

Na orientação dos monumentos funerários, a informação apresentada é na sua maioria pouco precisa. Esta apenas se considera segura nos monumentos correctamente escavados.

Na caixa relativa à geologia e solos procurou-se sintetizar ao máximo a informação. Importa sobretudo relacionar a matéria-prima constituinte dos monumentos com a geologia do local de implantação. Na descrição da classe dos solos e cobertura vegetal foi utilizada a cartografia disponível e publicada nas escalas mais pormenorizadas.

Recorreu-se, ainda, e quando já disponíveis, aos elementos compilados ou recentemente actualizados nos Planos Directores Municipais dos concelhos abrangidos pela área em estudo. Para outros locais, sobretudo território espanhol, e no que respeita à cobertura vegetal, o registo foi efectuado a partir da observação directa. A lista da diversa cartografia utilizada para elaboração destas fichas vem incluída na bibliografia do presente estudo.

As caixas dedicadas à informação arqueológica pretendem constituir, unicamente, uma referência de consulta rápida sendo completadas, quer pelo texto geral, quer pelo catálogo de materiais.

Os excertos cartográficos apresentados para cada monumento foram obtidos por cópia directa das folhas A.M.S.- 1/50000. Pretendeu-se, sempre que possível, abranger nestes excertos povoações, topónimos ou coordenadas facilmente identificáveis noutros suportes cartográficos.

As plantas dos monumentos que aqui se apresentam foram elaboradas em corte sobre a linha de terra. Sempre que possível utilizámos os levantamentos já disponíveis e sempre os mais actualizados. Por vezes e quando necessário e sempre que para isso possuíamos informações, actualizámos ou corrigimos alguns levantamentos. Todas as plantas não acompanhadas de citação ou foram elaboradas por nós, ou por equipas por nós dirigidas.

Importa referir que as plantas apresentadas dos monumentos não escavados registam os elementos líticos superficiais que poderão não corresponder à estrutura original.

As fichas com localização incompleta referem-se a monumentos que deles tivemos conhecimento através de informação bibliográfica e que não foi possível já identificar no terreno. Na sua maioria são monumentos, ou já destruídos, ou aos quais hoje não é possível ter acesso, quer pela fortíssima cobertura vegetal, quer por se encontrarem incluídos em reservas de caça fechadas.

Abreviaturas utilizadas

AMS - Army Map Service (Corps of Engineers, U.S.Army, Washington, D.C.)

MRV - Marvão

CV - Castelo de Vide

CE - Cedillo

N - Nisa

HA - Herrera de Alcântara

VA - Valência de Alcântara

SA - Santiago de Alcântara

X - Latitude

Y - Longitude

UTM - Universal Transversa de Mercator

CA - Cultura Arvensis de sequeiro

Sb - Sobreiros

Ic - Inculto

Az - Azinheiras

Cv - Carvalhos

SEPULTURAS MEGALÍTICAS

CONCELHO DE MARVÃO

- Nº1 - Castelhanas (*Bacia do Sever*)
- Nº2 - Ribeiro do Lobo (*Bacia do Sever*)
- Nº3 - Bola da Cera (*Bacia do Sever*)
- Nº4 - Tapada do Castelo (*Bacia do Sever*)
- Nº5 - Laje dos Frades (*Bacia do Sever*)
- Nº6 - Enxeira dos Vidais (*Bacia do Sever*)
- Nº7 - Granja (*Bacia do Sever*)
- Nº8 - Meirinha (*Bacia do Sever*)
- Nº9 - Tapada da Anta (*Bacia do Sever*)
- Nº10 - Socha da Meirinha (*Bacia do Sever*)
- Nº11 - Cavalinha (*Bacia do Sever*)
- Nº12 - Vale da Figueira (*Bacia do Sever*)
- Nº13 - Sapateira Grande (*Bacia do Sever*)
- Nº14 - Sapateira Pequena (*Bacia do Sever*)
- Nº15 - Pombais (*Bacia do Sever*)
- Nº16 - Traboia (*Bacia do Sever*)
- Nº17 - Ferrenha (*Bacia do Sever*)
- Nº18 - Jardim (*Bacia do Sever*)
- Nº19 - Atalaia (*Bacia do Sever*)
- Nº20 - Matinho (*Bacia do Sever*)
- Nº21 - Cabeçuda (*Bacia do Sever*)
- Nº22 - Figueira Branca (*Bacia do Sever*)
- Nº23 - Pereiro II (*Bacia do Sever*)
- Nº24 - Pereiro I (*Bacia do Sever*)
- Nº57 - Mouta Rasa (*Bacia do Sever*)
- Nº58 - Monte Velho (*Bacia do Sever*)
- Nº59 - Pereiro III (*Bacia do Sever*)
- Nº61 - Registo da Morena (*Bacia do Sever*)
- Nº99 - Porto da Espada (*Bacia do Sever*)
- Nº100 - Vale de Ródão (*Bacia do Sever*)

CONCELHO DE CASTELO DE VIDE

- Nº25 - Pombal (*Bacia do Sever*)
- Nº26 - Coureiros I (*Bacia do Sever*)
- Nº27 - Coureiros II (*Bacia do Sever*)
- Nº28 - Coureiros III (*Bacia do Sever*)
- Nº29 - Coureiros IV (*Bacia do Sever*)
- Nº30 - Coureiros V (*Bacia do Sever*)
- Nº31 - Galhardo (*Bacia do Sever*)

- Nº32 - Jocel (*Bacia do Sever*)
- Nº33 - Pero de Alva (*Bacia do Sever*)
- Nº34 - Olheiros (*Bacia do Sever*)
- Nº35 - Porto Aivado (*Bacia do Sever*)
- Nº36 - Vale de Sancho (*Bacia do Sever*)
- Nº37 - Várzea dos Mourões (*Bacia do Sever*)
- Nº38 - Cerejeiro I (*Bacia do Sever*)
- Nº39 - Vale da Estrada (*Bacia do Sever*)
- Nº55 - Cerejeiro II
- Nº60 - Maria Trigo
- Nº62 - Pai Anes
- Nº63 - Tapada do Arvoredo
- Nº64 - Tapadão da Relva
- Nº65 - Tapada de Matos
- Nº66 - Melriça
- Nº67 - Mouratão
- Nº68 - Sobral
- Nº69 - Alcogulo I
- Nº70 - Alcogulo II
- Nº71 - Alcogulo III
- Nº97 - Tapada do Souto
- Nº98 - Curral do Galhordas
- Nº149 - Alcogulo IV
- Nº150 - Alcogulo V
- Nº151 - Pedro Alvaro
- Nº152 - Couto do Carvalho

CONCELHO DE NISA

- Nº40 - Vale de Gamenitos (*Bacia do Sever*)
- Nº41 - Nave do Padre Santo (*Bacia do Sever*)
- Nº42 - Douradas I (*Bacia do Sever*)
- Nº43 - Douradas II (*Bacia do Sever*)
- Nº44 - Terra das Naves (*Bacia do Sever*)
- Nº45 - Naves (*Bacia do Sever*)
- Nº46 - Caminho da Foz (*Bacia do Sever*)
- Nº47 - Eira das Bezerras (*Bacia do Sever*)
- Nº48 - Monte da Foz (*Bacia do Sever*)
- Nº49 - Caneiro (*Bacia do Sever*)
- Nº50 - Vermelha (*Bacia do Sever*)
- Nº51 - Joaquim Carrilho (*Bacia do Sever*)
- Nº52 - Ofélia I (*Bacia do Sever*)
- Nº53 - Ofélia II (*Bacia do Sever*)
- Nº54 - Terreno da Ribeira (*Bacia do Sever*)

Nº72 - Salgueirinha
Nº73 - Falquetões
Nº74 - Vale Muchacho
Nº75 - Lapas I
Nº76 - Lapas II
Nº77 - Lapas III
Nº78 - Fonte da Pipa
Nº79 - Lomba da Barca
Nº80 - Taipas III
Nº81 - Taipas II
Nº82 - Taipas I
Nº83 - Casarões
Nº84 - Azinheira II
Nº85 - Azinheira I
Nº86 - Sesmarias
Nº87 - Salavessa III
Nº88 - Cabeço do Loulé
Nº89 - Frágua
Nº90 - Salavessa II
Nº91 - Salavessa I
Nº92 - Cabeço da Águia
Nº93 - Fazendeiro I
Nº94 - Fazendeiro II
Nº95 - Atalaia
Nº96 - Lameira Longa
Nº153 - Charneca
Nº154 - Sobreirão
Nº176 - Alfinetes
Nº179 - Cabeço da Águia II
Nº180 - Cabeço da Águia III
Nº181 - Salavessa IV
Nº182 - Salavessa V
Nº183 - Tapada do Curralinho
Nº184 - Tapada do Muro
Nº185 - Tapada da Romélia

TERMO MUNICIPAL DE VALÊNCIA DE ALCÂNTARA

Nº101 - Terrias (*Bacia do Sever*)
Nº102 - Porqueros I (*Bacia do Sever*)
Nº103 - Porqueros II (*Bacia do Sever*)
Nº104 - Porqueros III (*Bacia do Sever*)
Nº105 - Porqueros IV (*Bacia do Sever*)
Nº106 - Porqueros V (*Bacia do Sever*)

- Nº107 - Cuadrillas de la Duquesa (*Bacia do Sever*)
Nº108 - Bordallo (*Bacia do Sever*)
Nº109 - Palomares (*Bacia do Sever*)
Nº110 - Chaves I (*Bacia do Sever*)
Nº111 - Tiracalzas (*Bacia do Sever*)
Nº112 - Fuente de las Yéguas I (*Bacia do Sever*)
Nº113 - Fuente de las Yéguas II (*Bacia do Sever*)
Nº114 - La Vihuela I (*Bacia do Sever*)
Nº115 - La Vihuela II (*Bacia do Sever*)
Nº116 - Fragoso (*Bacia do Sever*)
Nº117 - Changarrilla (*Bacia do Sever*)
Nº118 - Lanchas I (*Bacia do Sever*)
Nº119 - Lanchas II (*Bacia do Sever*)
Nº120 - Tapada del Anta I (*Bacia do Sever*)
Nº121 - Tapada del Anta II (*Bacia do Sever*)
Nº122 - Huerta de las Monjas (*Bacia do Sever*)
Nº123 - El Corchero (*Bacia do Sever*)
Nº124 - La Miera (*Bacia do Sever*)
Nº125 - La Barca (*Bacia do Sever*)
Nº126 - El Palancar (*Bacia do Sever*)
Nº127 - Zafra I (*Bacia do Sever*)
Nº128 - Zafra II (*Bacia do Sever*)
Nº129 - Zafra III (*Bacia do Sever*)
Nº130 - Zafra IV (*Bacia do Sever*)
Nº131 - Barbón I (*Bacia do Sever*)
Nº132 - Barbón II (*Bacia do Sever*)
Nº133 - Tapias I (*Bacia do Sever*)
Nº134 - Tapias II (*Bacia do Sever*)
Nº135 - San Antón
Nº136 - Huerta del Látigo (*Bacia do Sever*)
Nº137 - La Cotadilla I (*Bacia do Sever*)
Nº138 - La Cotadilla II (*Bacia do Sever*)
Nº139 - La Cotadilla III (*Bacia do Sever*)
Nº140 - La Cotadilla IV (*Bacia do Sever*)
Nº141 - Tapada del Puerto (*Bacia do Sever*)
Nº142 - Marquesa (*Bacia do Sever*)
Nº143 - Datas I (*Bacia do Sever*)
Nº144 - Datas II (*Bacia do Sever*)
Nº145 - El Cajirón I (*Bacia do Sever*)
Nº146 - El Cajirón II (*Bacia do Sever*)
Nº147 - La Morera (*Bacia do Sever*)
Nº148 - El Torrejón
Nº178 - Valdelucia (*Bacia do Sever*)
Nº186 - Cancho del Lobo (*Bacia do Sever*)
Nº187 - Camino del Cortiñal (*Bacia do Sever*)
Nº188 - Fraguil (*Bacia do Sever*)

- Nº189 - Huerta del Látigo II
- Nº190 - Zafra V
- Nº191 - Chaves II

TERMO MUNICIPAL DE CEDILLO

- Nº155 - Fuente de la Sevillana (*Bacia do Sever*)
- Nº156 - Joanhina (*Bacia do Sever*)
- Nº157 - Charca Grande de la Regañada (*Bacia do Sever*)
- Nº158 - Cuatro Lindones
- Nº159 - Ferrañon (*Bacia do Sever*)
- Nº160 - Fuente de la Vaquera (*Bacia do Sever*)
- Nº162 - Cruz de la Mujer I
- Nº163 - Cruz de la Mujer II
- Nº164 - Eira de los Guardas (*Bacia do Sever*)
- Nº165 - Charca de la Viúda (*Bacia do Sever*)
- Nº166 - Molino de Viento
- Nº167 - Bassurero (*Bacia do Sever*)
- Nº168 - Campo de Fútbol (*Bacia do Sever*)
- Nº169 - Lindón de Campête
- Nº170 - Camino de Herrera
- Nº171 - Cabezón (*Bacia do Sever*)
- Nº172 - Tierra Caída I (*Bacia do Sever*)
- Nº173 - Tierra Caída II (*Bacia do Sever*)
- Nº175 - Cerro de la Administradora (*Bacia do Sever*)
- Nº177 - Casa de la Majada Alta

TERMO MUNICIPAL DE HERRERA DE ALCÂNTARA

- Nº189 - Cerro de Caldera

TERMO MUNICIPAL DE SANTIAGO DE ALCÂNTARA

- Nº161 - Sesmo (*Bacia do Sever*)

MENIRES

CONCELHO DE MARVÃO

Nº192 - Água da Cuba (*Bacia do Sever*)

Nº193 - Pombais (*Bacia do Sever*)

Nº195 - Corregedor (*Bacia do Sever*)

CONCELHO DE CASTELO DE VIDE

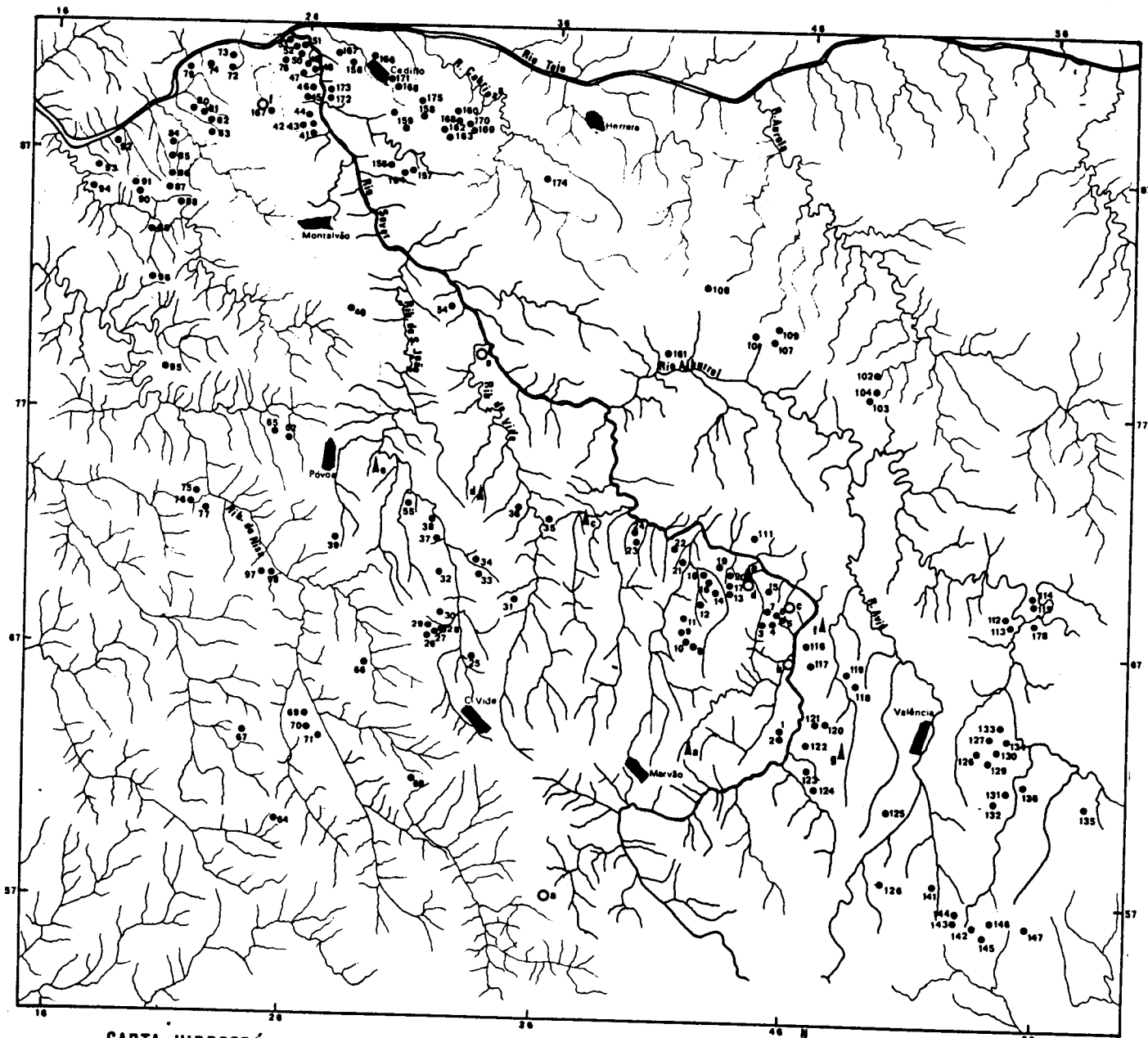
Nº196 - Meada (*Bacia do Sever*)

Nº197 - Carvalhal (*Bacia do Sever*)

TERMO MUNICIPAL DE VALÊNCIA DE ALCÂNTARA

Nº194 - Porra del Burro (*Bacia do Sever*)

Nº198 - Vale de San Benito (*Bacia do Sever*)



CARTA HIDROGRÁFICA DA BACIA DO SEVER

• SEPULTURA MEGALÍTICA
 ▲ MENIR
 ○ HABITAT

**FICHAS INDIVIDUAIS
DOS
MONUMENTOS**

- SEPULTURAS E MENIRES -

FICHA INDIVIDUAL DE MONUMENTO Nº...1./MRV..

NOME: CASTELHANAS.....
CONCELHO: Marvão..... LUGAR: Castelhanas.....
FREGUESIA: Areias.....

A.M.S. Nº: 29IIIANO: 1973. ESCALA: 1/50000
COORDENADAS UTM: x-46.55.. y-63.55... ALTITUDE-...450m

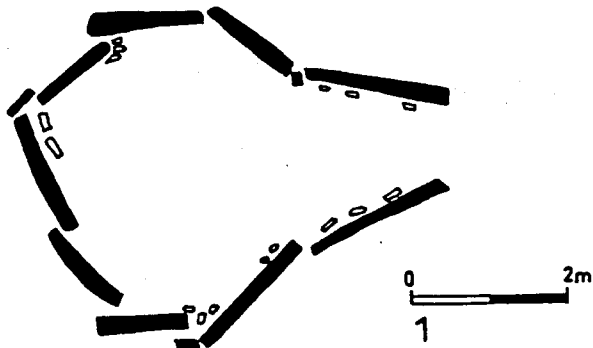
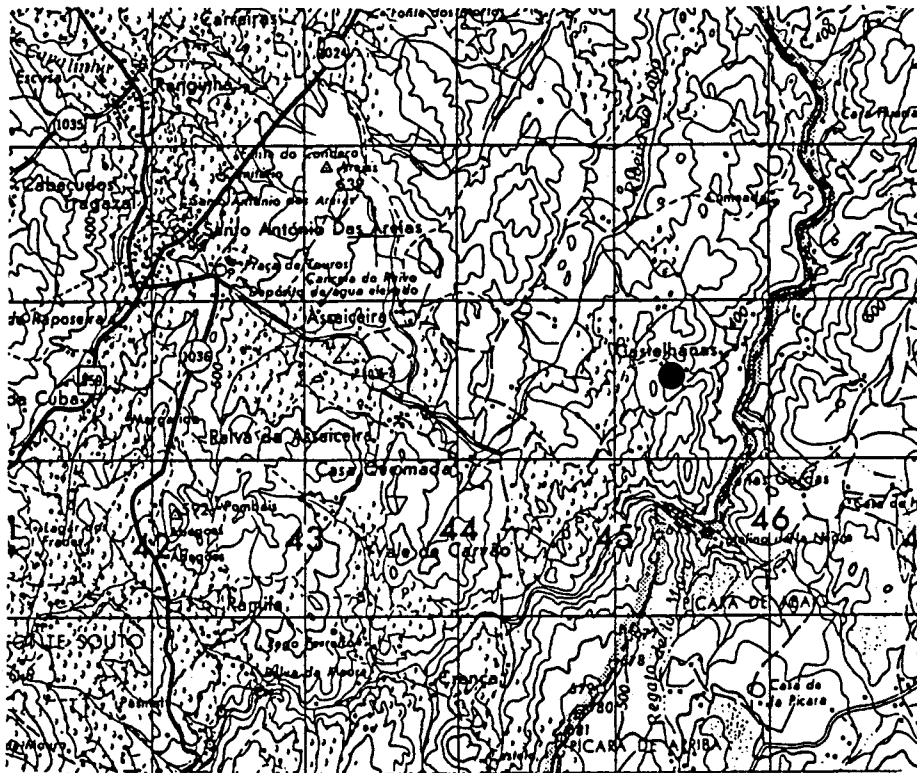
IMPLANTAÇÃO: FESTO-... TALVEGUE-... ENCOSTA- .X.
ENCOSTA: NORTE-... SUL-... ESTE- .X. OESTE-...
ORIENTAÇÃO DO CORREDOR/ABERTURA: ..85. GRADOS

MATERIAL DE CONSTRUÇÃO : Granito.....
GEOLOGIA LOCAL: Granito.....
CLASSE DO SOLO: D.....
COBERTURA VEGETAL: CA...

ESCAVADO- .X. ARQUEÓLOGO: J. Oliveira..... ANO: 1992.
VIOLADO-... ANO-..... DESTRUÍDO-... ANO:.....

ESPÓLIO:
CERAMICO: 18.. POLIDOS:..... fDOLOS: 2... P. DE SETA: 54..
ELEMENTOS DE COLAR: 9... LAMINAS: 3... LAMELAS:..... MÓS: 3..
PERCUTORES:..... BACULOS:..... GEOMETRICOS: 1... PESOS:.....
OUTROS:.....

A.M.S. - 1/50 000



FICHA INDIVIDUAL DE MONUMENTO Nº...2../.MRV..

NOME:RIBEIRO DO LOBO.....
CONCELHO:Marvão.....LUGAR:Castelhanas.....
FREGUESIA:Areias.....

A.M.S.Nº:29IIIANO:1973.ESCALA:1/50000
COORDENADAS UTM:x-45.40.. y-63.70... ALTITUDE-...450m

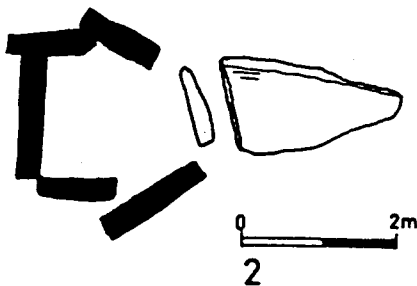
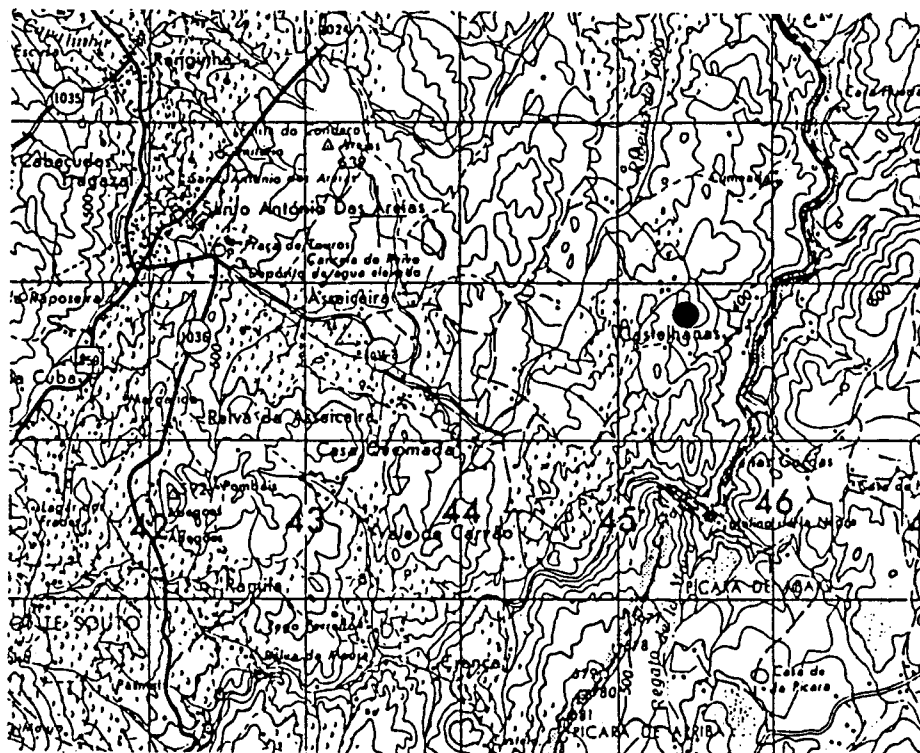
IMPLANTAÇÃO:FESTO-...TALVEGUE-...ENCOSTA-.X.
ENCOSTA:NORTE-...SUL-...ESTE-.X.OESTE-...
ORIENTAÇÃO DO CORREDOR/ABERTURA:.....GRADOS

MATERIAL DE CONSTRUÇÃO :Granito.....
GEOLOGIA LOCAL:Granito.....
CLASSE DO SOLO:D.....
COBERTURA VEGETAL:SB...

ESCAVADO-...ARQUEÓLOGO:.....ANO:.....
VIOLADO-...ANO-.....DESTRUÍDO-...ANO:.....

ESPÓLIO:
CERAMICO:....POLIDOS:....fDOLOS:....P.DE SETA:....
ELEMENTOS DE COLAR:....LAMINAS:....LAMELAS:....MÓS:....
PERCUTORES:....BACULOS:....GEOMÉTRICOS:....PESOS:....
OUTROS:.....

A.M.S. - 1/50 000



FICHA INDIVIDUAL DE MONUMENTO Nº...3./MRV..

NOME: BOLA DA CERA.....
CONCELHO: Marvão..... LUGAR: Bola da Cera....
FREGUESIA: Beirã.....

A.M.S.Nº: 29IIIANO: 1973. ESCALA: 1/50000
COORDENADAS UTM: x-44.90.. y-68.35... ALTITUDE-...428m

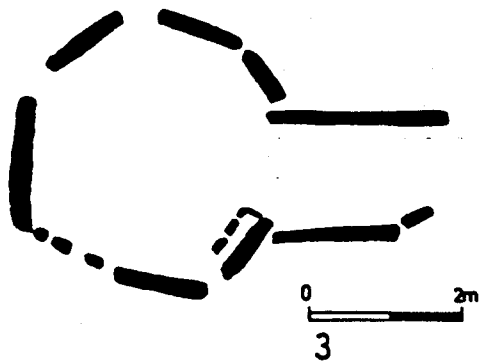
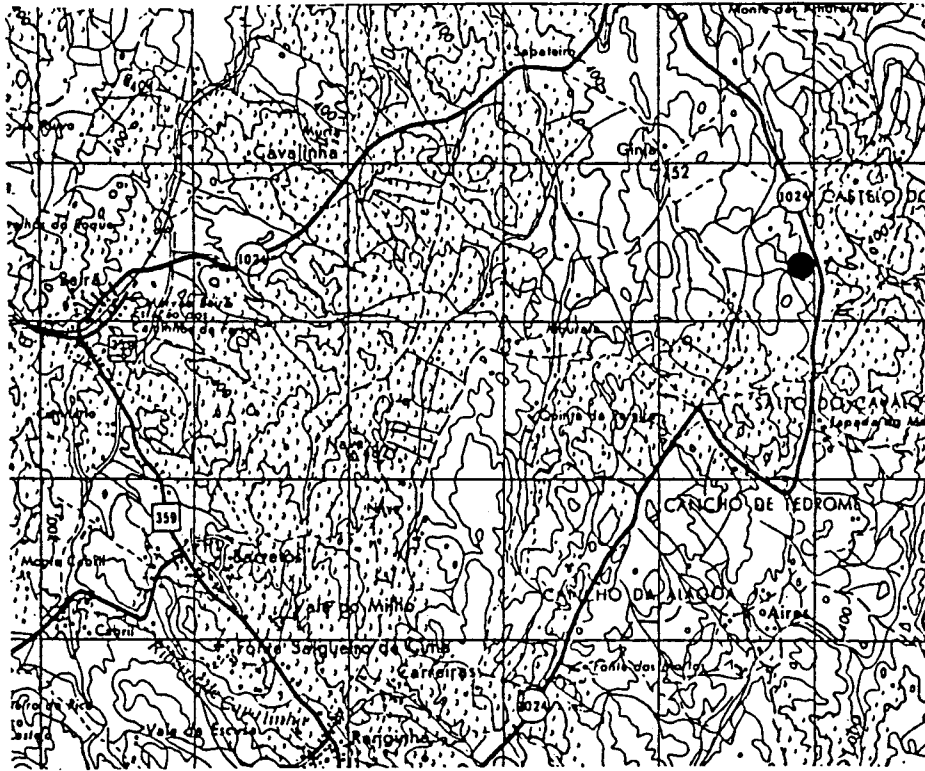
IMPLANTAÇÃO: FESTO-... TALVEGUE-... ENCOSTA-.X.
ENCOSTA: NORTE-... SUL-... ESTE-.X. OESTE-...
ORIENTAÇÃO DO CORREDOR/ABERTURA: ..90. GRADOS

MATERIAL DE CONSTRUÇÃO : Granito.....
GEOLOGIA LOCAL: Granito.....
CLASSE DO SOLO: D.....
COBERTURA VEGETAL: SB...

ESCAVADO-.X. ARQUEÓLOGO: J.Oliveira..... ANO: 1983/84
VIOLADO-... ANO-..... DESTRUÍDO-... ANO:.....

ESPÓLIO:
CERAMICO: 59.. POLIDOS: 2... ÍDOLOS: 7... P. DE SETA: 110.
ELEMENTOS DE COLAR: 50.. LAMINAS: 17.. LAMELAS: 2... MÓS: 1..
PERCUTORES: 2... BACULOS: ... GEOMÉTRICOS: 3... PESOS: 1....
OUTROS: 3.....

A.M.S. - 1/50 000



FICHA INDIVIDUAL DE MONUMENTO Nº...4../MRV..

NOME:TAPADA DO CASTELO.....
CONCELHO:Marvão.....LUGAR:Vidais.....
FREGUESIA:Beirã.....

A.M.S.Nº:29IIIANO:1973.ESCALA:1/50000
COORDENADAS UTM:x-45.25.. y-68.55... ALTITUDE-...417m

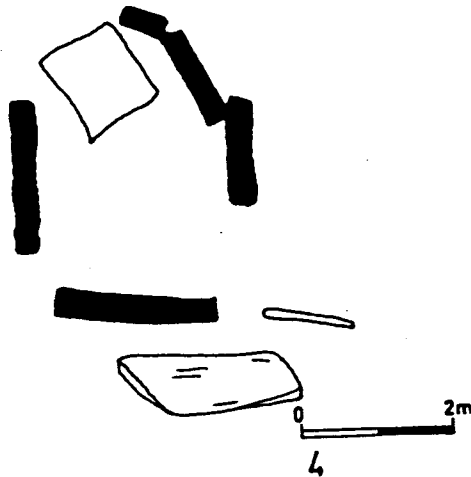
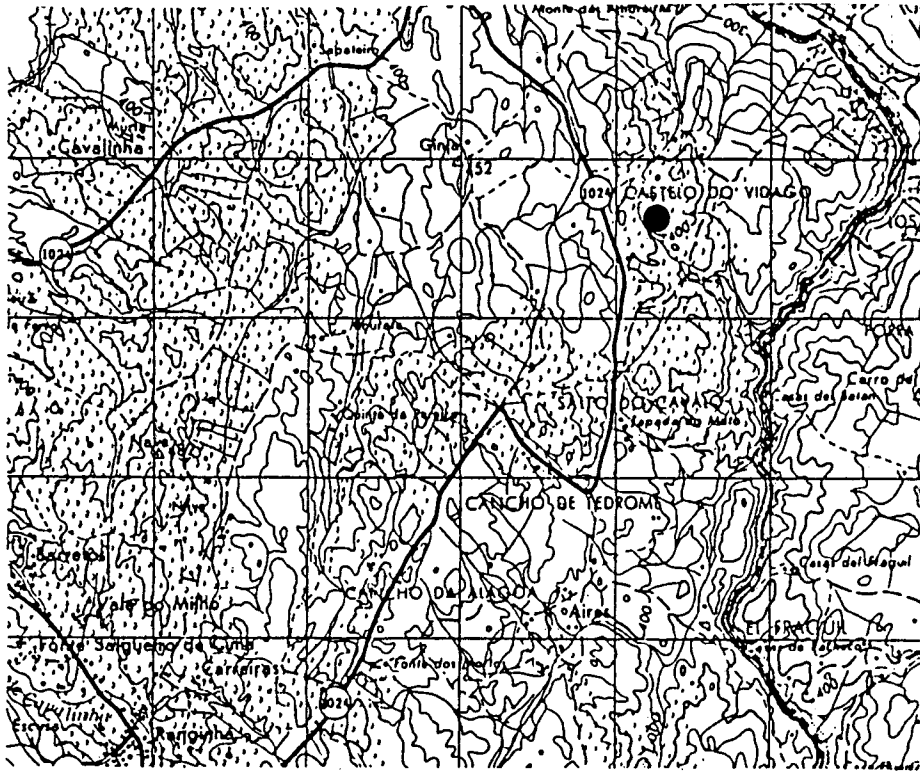
IMPLANTAÇÃO:FESTO-...TALVEGUE-...ENCOSTA-.X.
ENCOSTA:NORTE-...SUL-...ESTE-.X.OESTE-...
ORIENTAÇÃO DO CORREDOR/ABERTURA:.....GRADOS

MATERIAL DE CONSTRUÇÃO :Granito.....
GEOLOGIA LOCAL:Granito.....
CLASSE DO SOLO:E.....
COBERTURA VEGETAL:Ic,CA

ESCAVADO-...ARQUEÓLOGO:.....ANO:.....
VIOLADO-.X.ANO-1974.DESTRUÍDO-...ANO:.....

ESPÓLIO:
CERAMICO:..5.POLIDOS:..2.fDOLOS:..2.P.DE SETA:..2.
ELEMENTOS DE COLAR:....LAMINAS:..3.LAMELAS:....MOS:....
PERCUTORES:....BACULOS:....GEOMETRICOS:....PESOS:....
OUTROS:.....

A.M.S. - 1/50 000



FICHA INDIVIDUAL DE MONUMENTO Nº...5./..MRV..

NOME: LAJE DOS FRADES.....
CONCELHO: Marvão..... LUGAR: Vidais.....
FREGUESIA: Beirã.....

A. M. S. Nº: 29IIIANO: 1973. ESCALA: 1/50000
COORDENADAS UTM: x-45.45.. y-68.60... ALTITUDE-...421m

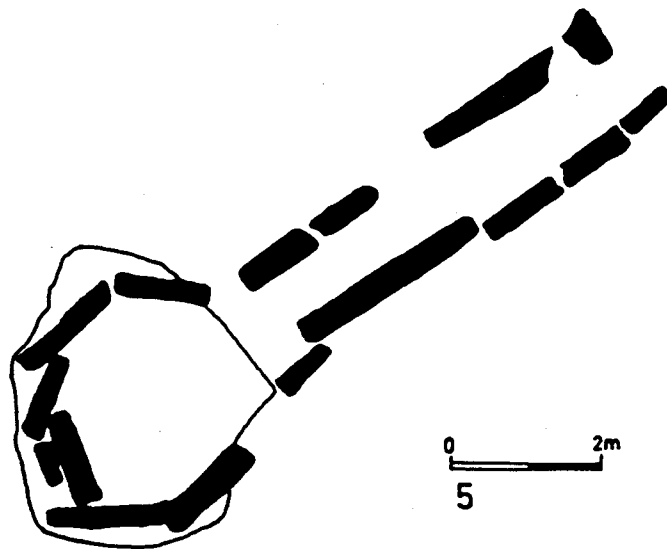
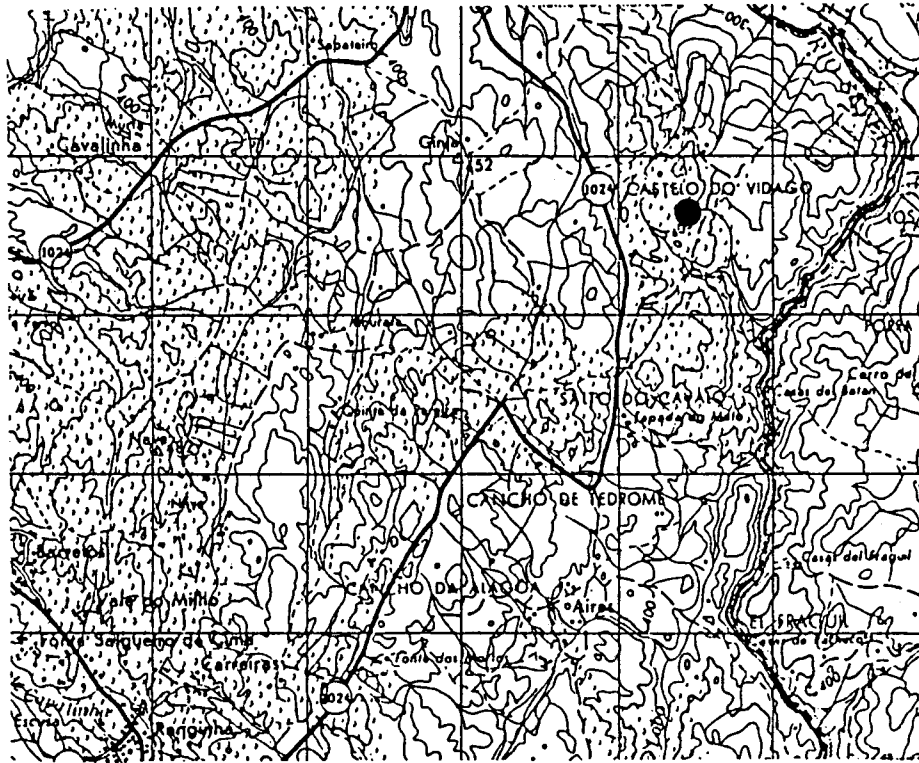
IMPLANTAÇÃO: FESTO-... TALVEGUE-... ENCOSTA-.X.
ENCOSTA: NORTE-... SUL-... ESTE-.X. OESTE-...
ORIENTAÇÃO DO CORREDOR/ABERTURA: ..33. GRADOS

MATERIAL DE CONSTRUÇÃO : Granito.....
GEOLOGIA LOCAL: Granito.....
CLASSE DO SOLO: E.....
COBERTURA VEGETAL: Ic...

ESCAVADO-... ARQUEÓLOGO:..... ANO:.....
VIOLADO-... ANO-..... DESTRUÍDO-... ANO:.....

ESPOLIO:
CERAMICO:.... POLIDOS:.... ÍDOLOS:.... P. DE SETA:....
ELEMENTOS DE COLAR:.... LAMINAS:.... LAMELAS:.... MÓS:....
PERCUTORES:.... BÁCULOS:.... GEOMETRICOS:.... PESOS:....
OUTROS:.....

A.M.S. - 1/50 000



FICHA INDIVIDUAL DE MONUMENTO Nº...6../MRV..

NOME:ENXEIRA DOS VIDAIS.....
CONCELHO:Marvão.....LUGAR:Vidais.....
FREGUESIA:Beirã.....

A.M.S.Nº:29IIIANO:1973.ESCALA:1/50000
COORDENADAS UTM:x-45.15.. y-69.15... ALTITUDE-...420m


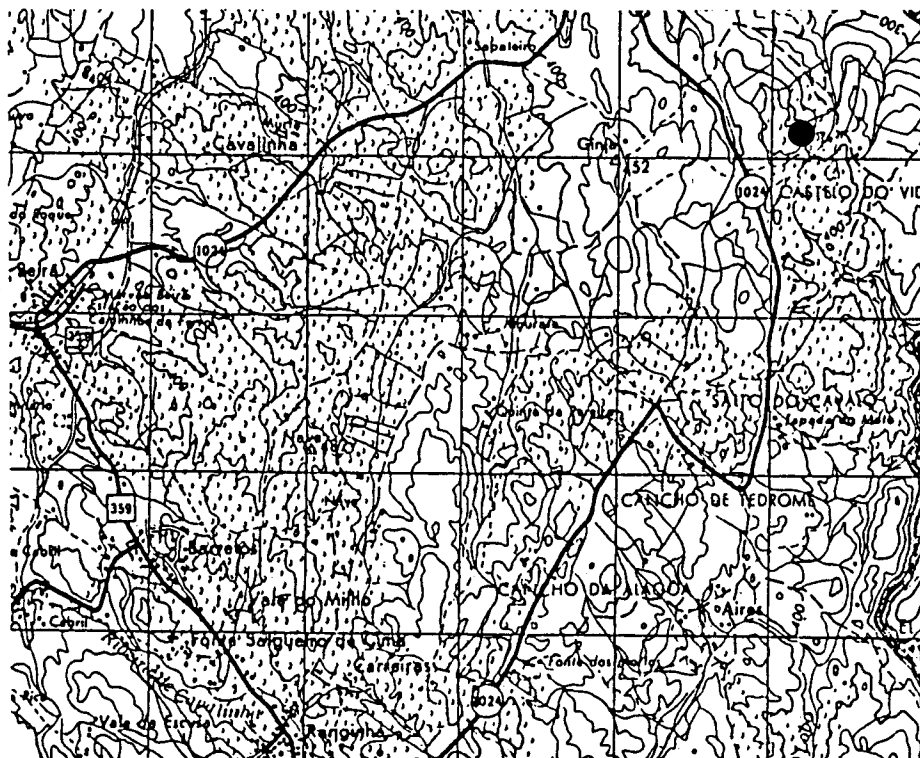
IMPLANTAÇÃO:FESTO-...TALVEGUE-...ENCOSTA-.X.
ENCOSTA:NORTE-...SUL-...ESTE-.X.OESTE-...
ORIENTAÇÃO DO CORREDOR/ABERTURA:.123.GRADOS

MATERIAL DE CONSTRUÇÃO :Granito.....
GEOLOGIA LOCAL:Granito.....
CLASSE DO SOLO:E.....
COBERTURA VEGETAL:Sb...

ESCAVADO-.X.ARQUEÓLOGO:G.e V.Leisner.....ANO:?.
VIOLADO-...ANO-.....DESTRUÍDO-...ANO:.....

ESPÓLIO:
CERAMICO:4...POLIDOS:....fDOLOS:....P.DE SETA:....
ELEMENTOS DE COLAR:....LAMINAS:1...LAMELAS:....MÓS:....
PERCUTORES:....BACULOS:....GEOMÉTRICOS:....PESOS:....
OUTROS:1.....

A.M.S. - 1/50 000



FICHA INDIVIDUAL DE MONUMENTO Nº...7../.MRV..

NOME:GRANJA.....
CONCELHO:Marvão.....LUGAR:Pombais.....
FREGUESIA:Beirã.....

A.M.S.Nº:29IIIANO:1973.ESCALA:1/50000
COORDENADAS UTM:x-44.70.. y-69.45... ALTITUDE-...400m

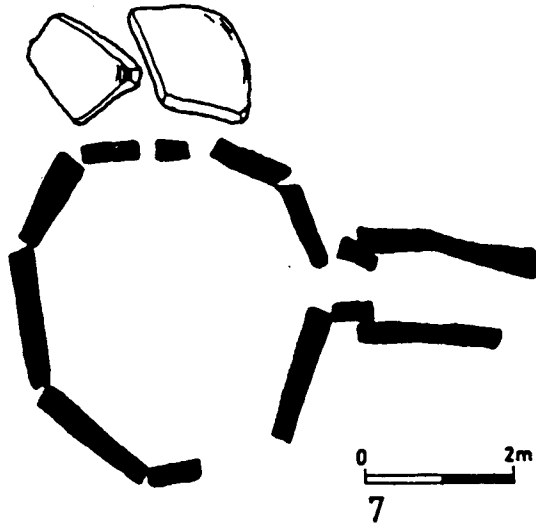
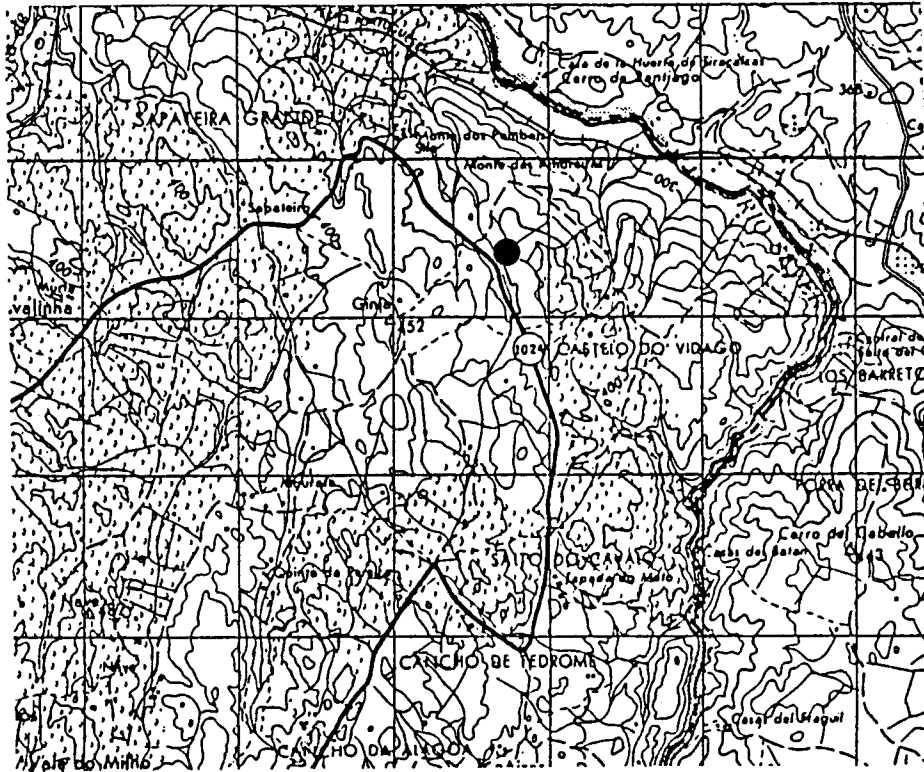
IMPLANTAÇÃO:FESTO-...TALVEGUE-...ENCOSTA-.X.
ENCOSTA:NORTE-...SUL-...ESTE-.X.OESTE-...
ORIENTAÇÃO DO CORREDOR/ABERTURA:.116.GRADOS

MATERIAL DE CONSTRUÇÃO :Granito.....
GEOLOGIA LOCAL:Granito.....
CLASSE DO SOLO:D.....
COBERTURA VEGETAL:Ic...

ESCAVADO-...ARQUEÓLOGO:.....ANO:.....
VIOLADO-...ANO-.....DESTRUÍDO-...ANO:.....

ESPOLIO:
CERAMICO:....POLIDOS:....ÍDOLOS:....P.DE SETA:....
ELEMENTOS DE COLAR:....LAMINAS:....LAMELAS:....MÓS:....
PERCUTORES:....BACULOS:....GEOMETRICOS:....PESOS:....
OUTROS:.....

A.M.S. - 1/50 000



FICHA INDIVIDUAL DE MONUMENTO Nº...8./MRV..

NOME:MEIRINHA.....
CONCELHO:Marvão.....LUGAR:Nave.....
FREGUESIA:Beirã.....

A.M.S.Nº:29IIIANO:1973.ESCALA:1/50000
COORDENADAS UTM:x-42.10.. y-67.65... ALTITUDE-...427m

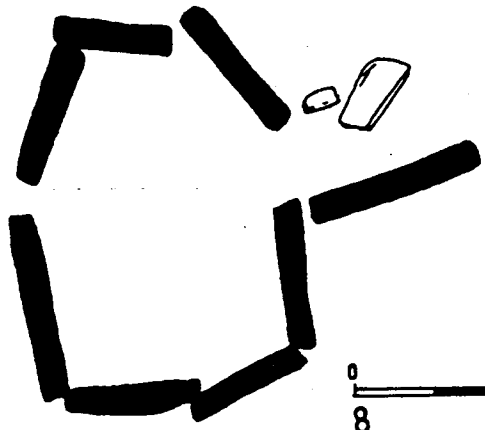
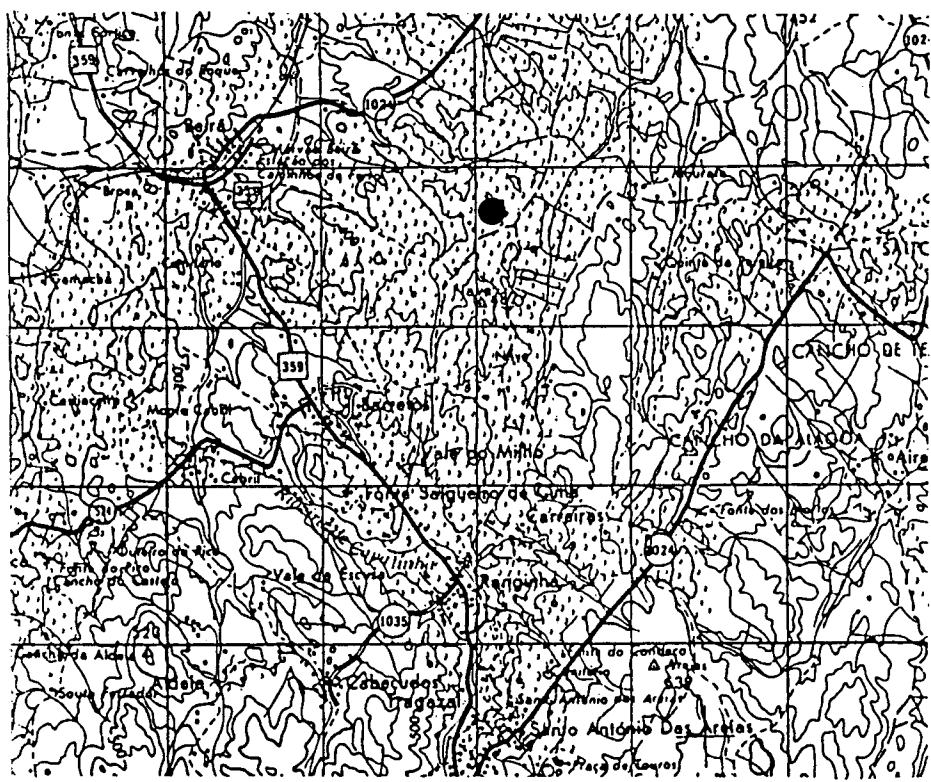
IMPLANTAÇÃO:FESTO-.X.TALVEGUE-...ENCOSTA-...
ENCOSTA:NORTE-...SUL-...ESTE-...OESTE-...
ORIENTAÇÃO DO CORREDOR/ABERTURA:.89.GRADOS

MATERIAL DE CONSTRUÇÃO :Granito.....
GEOLOGIA LOCAL:Granito.....
CLASSE DO SOLO:D.....
COBERTURA VEGETAL:CA...

ESCAVADO-...ARQUEÓLOGO:.....ANO:.....
VIOLADO-...ANO-.....DESTRUÍDO-...ANO:.....

ESPÓLIO:
CERAMICO:....POLIDOS:....fDOLOS:....P.DE SETA:....
ELEMENTOS DE COLAR:....LAMINAS:....LAMELAS:....MÓS:....
PERCUTORES:....BACULOS:....GEOMÉTRICOS:....PESOS:....
OUTROS:.....

A.M.S. - 1/50 000



FICHA INDIVIDUAL DE MONUMENTO Nº...9./MRV..

NOME:TAPADA DA ANTA.....
CONCELHO:Marvão.....LUGAR:Tapada da Anta.....
FREGUESIA:Beirã.....

A.M.S.Nº:29IIIANO:1973.ESCALA:1/50000
COORDENADAS UTM:x-41.75.. y-68.40... ALTITUDE-...418m

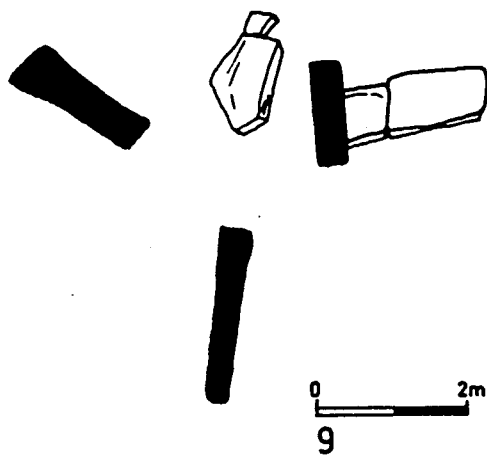
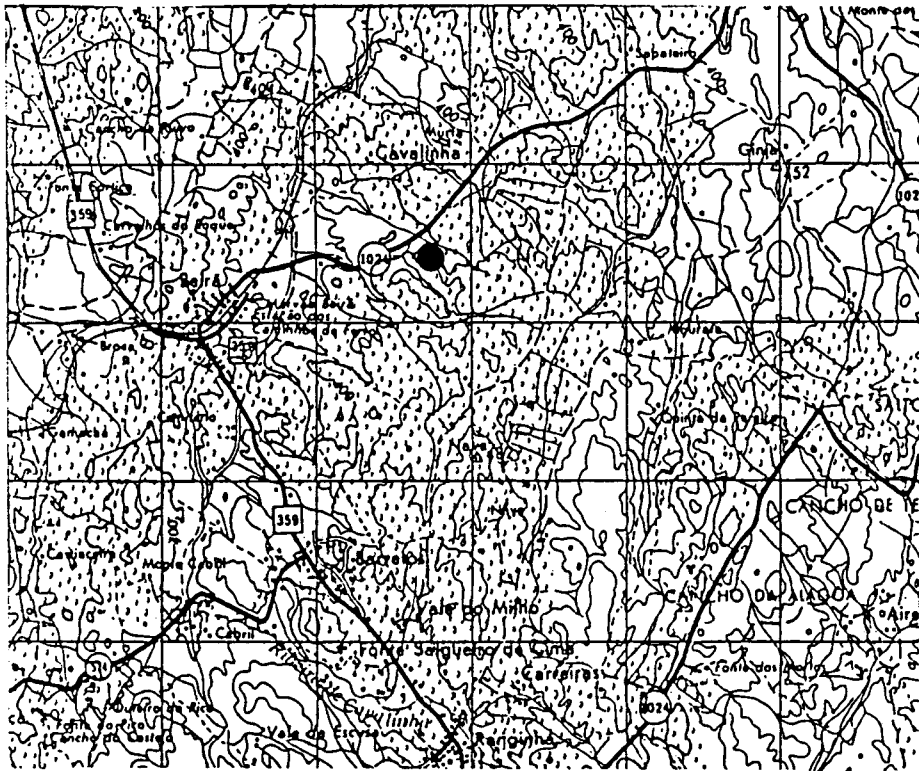
IMPLANTAÇÃO:FESTO-.X.TALVEGUE-...ENCOSTA-...
ENCOSTA:NORTE-...SUL-...ESTE-...OESTE-...
ORIENTAÇÃO DO CORREDOR/ABERTURA:.....GRADOS

MATERIAL DE CONSTRUÇÃO :Granito.....
GEOLOGIA LOCAL:Granito.....
CLASSE DO SOLO:D.....
COBERTURA VEGETAL:CA,01.

ESCAVADO-...ARQUEÓLOGO:.....ANO:.....
VIOLADO-...ANO-.....DESTRUÍDO-.X.ANO:?....

ESPÓLIO:
CERÂMICO:....POLIDOS:....fDOLOS:....P.DE SETA:....
ELEMENTOS DE COLAR:....LAMINAS:....LAMELAS:....MÓS:....
PERCUTORES:....BÁCULOS:....GEOMETRICOS:....PESOS:....
OUTROS:.....

A.M.S. - 1/50 000



FICHA INDIVIDUAL DE MONUMENTO Nº.10./MRV..

NOME:SOCHA DA MEIRINHA.....
CONCELHO:Marvão.....LUGAR:Nave.....
FREGUESIA:Beirã.....

A.M.S.Nº:29IIIANO:1973.ESCALA:1/50000
COORDENADAS UTM:x-41.80.. y-67.95... ALTITUDE-...420m

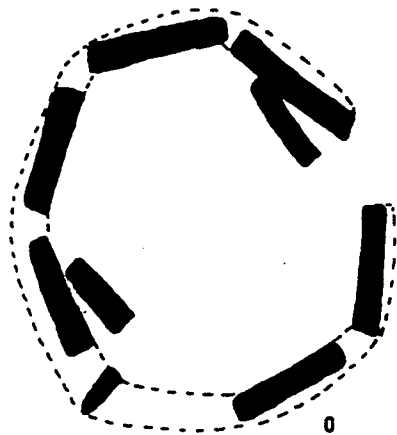
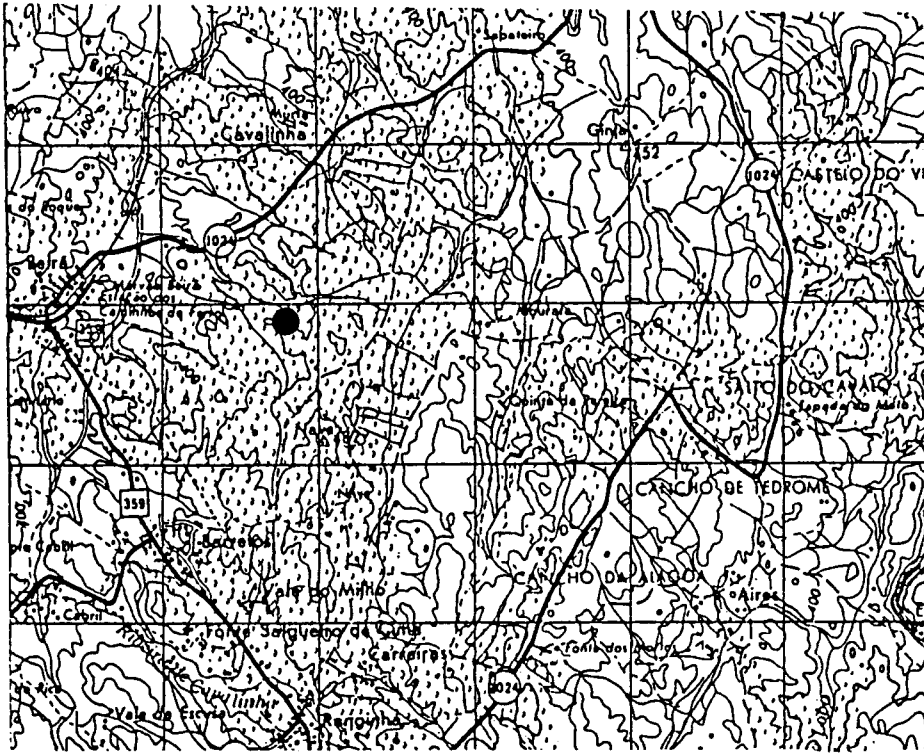
IMPLANTAÇÃO:FESTO-.X.TALVEGUE-...ENCOSTA-...
ENCOSTA:NORTE-...SUL-...ESTE-...OESTE-...
ORIENTAÇÃO DO CORREDOR/ABERTURA:.....GRADOS

MATERIAL DE CONSTRUÇÃO :Granito.....
GEOLOGIA LOCAL:Granito.....
CLASSE DO SOLO:D.....
COBERTURA VEGETAL:CA...

ESCAVADO-...ARQUEÓLOGO:.....ANO:.....
VIOLADO-...ANO-.....DESTRUÍDO-.X.ANO:?.....

ESPÓLIO:
CERAMICO:....POLIDOS:....fDOLOS:....P.DE SETA:....
ELEMENTOS DE COLAR:....LAMINAS:....LAMELAS:....MÓS:....
PERCUTORES:....BACULOS:....GEOMETRICOS:....PESOS:....
OUTROS:.....

A.M.S. - 1/50 000



FICHA INDIVIDUAL DE MONUMENTO Nº.11./MRV..

NOME:CAVALINHA.....
CONCELHO:Marvão.....LUGAR:Monte da Cavalinha..
FREGUESIA:Beirã.....

A.M.S.Nº:29IIIANO:1973.ESCALA:1/50000
COORDENADAS UTM:x-41.70.. y-68.85... ALTITUDE-...395m

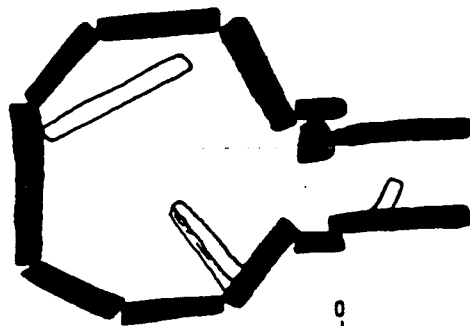
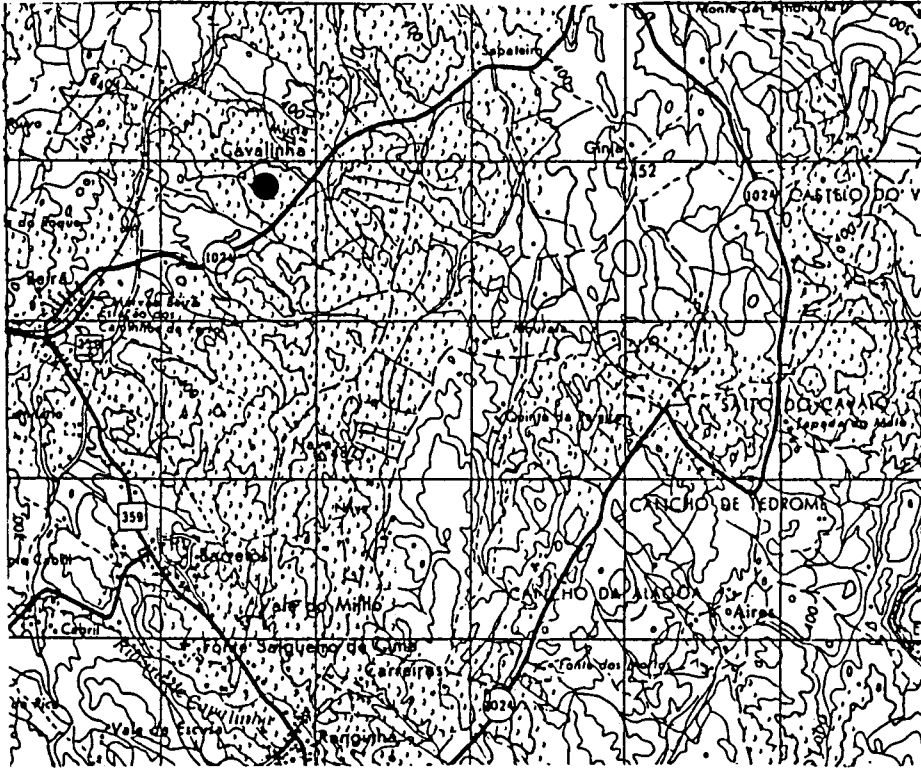
IMPLANTAÇÃO:FESTO-.X.TALVEGUE-...ENCOSTA-...
ENCOSTA:NORTE-...SUL-...ESTE-...OESTE-...
ORIENTAÇÃO DO CORREDOR/ABERTURA:.111.GRADOS

MATERIAL DE CONSTRUÇÃO :Granito.....
GEOLOGIA LOCAL:Granito.....
CLASSE DO SOLO:D.....
COBERTURA VEGETAL:Sb...

ESCAVADO-.X.ARQUEÓLOGO:Afonso do Paço.....ANO:?.
VIOLADO-...ANO-.....DESTRUÍDO-...ANO:.....

ESPÓLIO:
CERAMICO:....POLIDOS:....fDOLOS:....P.DE SETA:....
ELEMENTOS DE COLAR:....LAMINAS:....LAMELAS:....MÓS:....
PERCUTORES:....BÁCULOS:....GEOMÉTRICOS:....PESOS:....
OUTROS:.....

A.M.S. - 1/50 000



0 2m

11

FICHA INDIVIDUAL DE MONUMENTO Nº.12./MRV..

NOME: Vale da Figueira.....
CONCELHO: Marvão..... LUGAR: Vale da Figueira....
FREGUESIA: Beirã.....

A.M.S. Nº: 29IIIANO: 1973. ESCALA: 1/50000
COORDENADAS UTM: x-42.30.. y-69.45... ALTITUDE-...385m

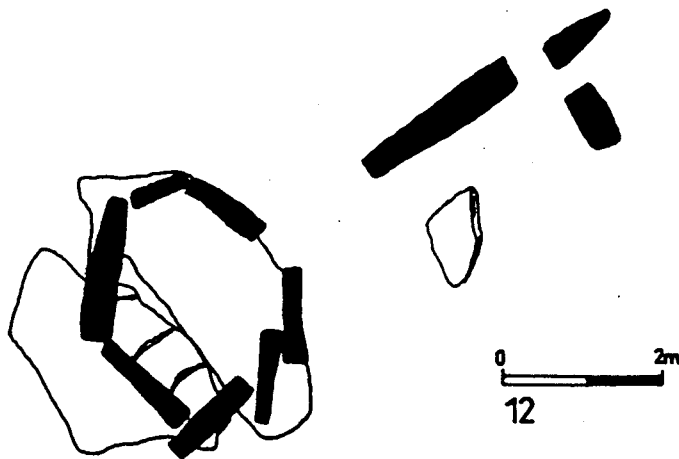
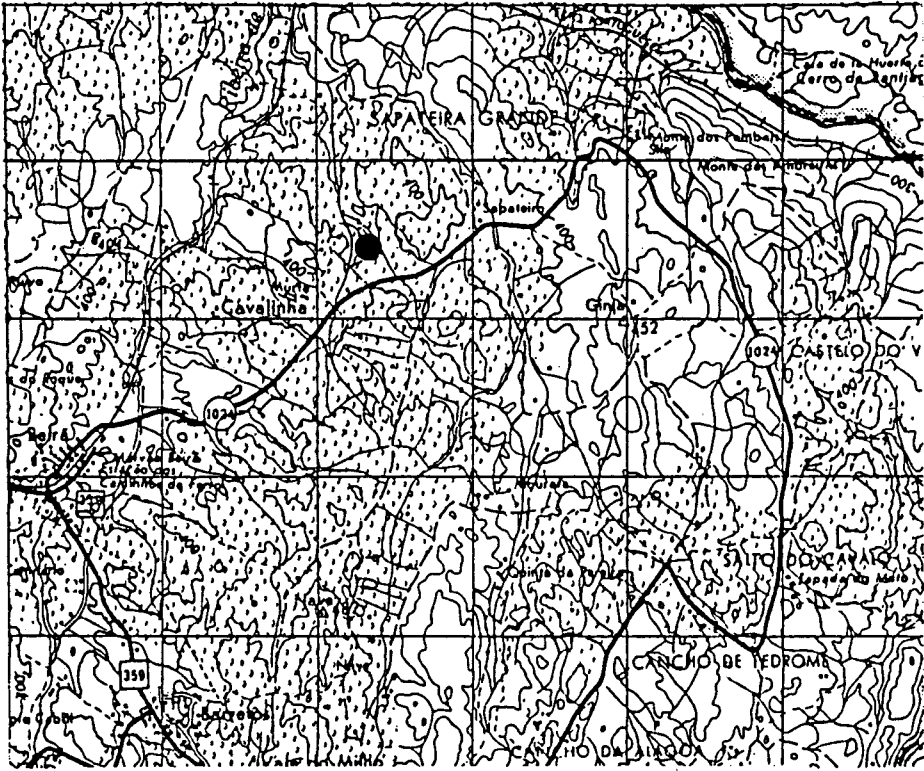
IMPLANTAÇÃO: FESTO-... TALVEGUE-... ENCOSTA-.X.
ENCOSTA: NORTE-... SUL-... ESTE-.X. OESTE-...
ORIENTAÇÃO DO CORREDOR/ABERTURA:.....GRADOS

MATERIAL DE CONSTRUÇÃO : Granito.....
GEOLOGIA LOCAL: Granito.....
CLASSE DO SOLO: D.....
COBERTURA VEGETAL: 01...

ESCAVADO-... ARQUEÓLOGO:.....ANO:.....
VIOLADO-...ANO-.....DESTRUÍDO-...ANO:.....

ESPÓLIO:
CERÂMICO:.....POLIDOS:.....fDOLOS:.....P.DE SETA:.....
ELEMENTOS DE COLAR:.....LAMINAS:.....LAMELAS:.....MÓS:.....
PERCUTORES:.....BACULOS:.....GEOMÉTRICOS:.....PESOS:.....
OUTROS:.....

A.M.S. - 1/50 000



FICHA INDIVIDUAL DE MONUMENTO Nº.13./MRV..

NOME:SAPATEIRA GRANDE.....
CONCELHO:Marvão.....LUGAR:Sapateira.....
FREGUESIA:Beirã.....

A.M.S.Nº:29IIIANO:1973.ESCALA:1/50000
COORDENADAS UTM:x-43.10.. y-69.90... ALTITUDE-...350m

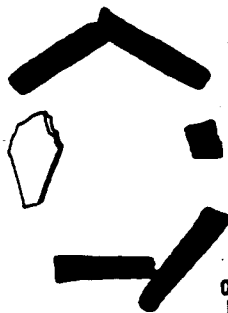
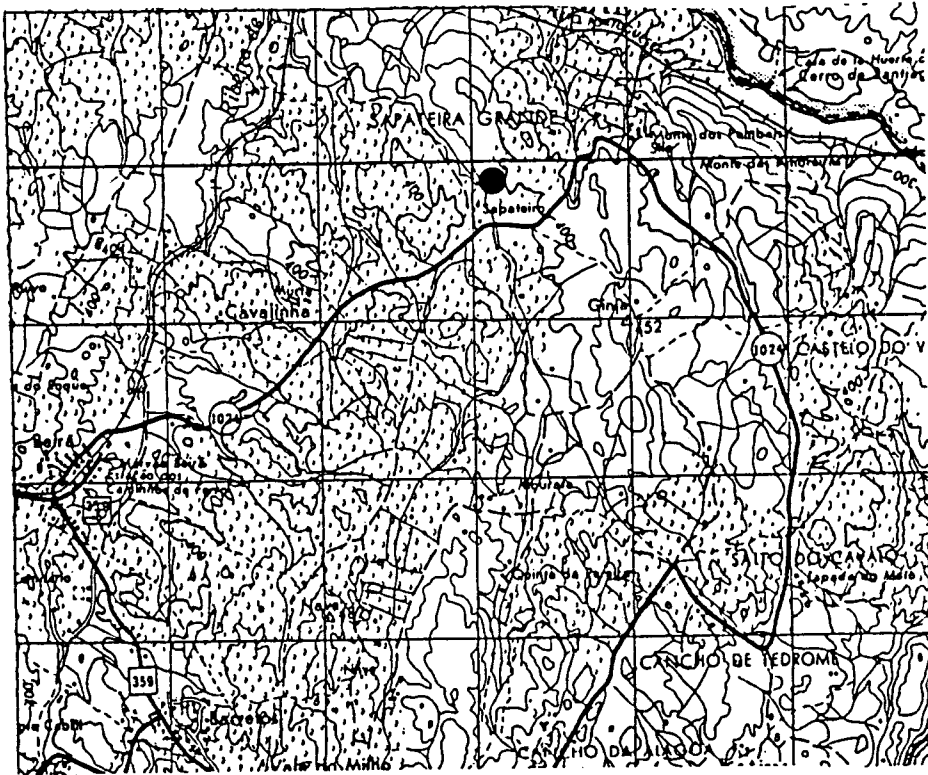
IMPLANTAÇÃO:FESTO-...TALVEGUE-.X.ENCOSTA-...
ENCOSTA:NORTE-...SUL-...ESTE-...OESTE-...
ORIENTAÇÃO DO CORREDOR/ABERTURA:.....GRADOS

MATERIAL DE CONSTRUÇÃO :Granito.....
GEOLOGIA LOCAL:Granito.....
CLASSE DO SOLO:C.....
COBERTURA VEGETAL:CA,Sb

ESCAVADO-...ARQUEÓLOGO:.....ANO:.....
VIOLADO-...ANO-.....DESTRUÍDO-...ANO:.....

ESPOLIO:
CERAMICO:....POLIDOS:....fDOLOS:....P.DE SETA:....
ELEMENTOS DE COLAR:....LAMINAS:....LAMELAS:....MÓS:....
PERCUTORES:....BÁCULOS:....GEOMÉTRICOS:....PESOS:....
OUTROS:.....

A.M.S. - 1/50 000



FICHA INDIVIDUAL DE MONUMENTO Nº.14./MRV..

NOME:SAPATEIRA PEQUENA.....
CONCELHO:Marvão.....LUGAR:Sapateira.....
FREGUESIA:Beirã.....

A.M.S.Nº:29IIIANO:1973.ESCALA:1/50000
COORDENADAS UTM:x-42.60.. y-70.10... ALTITUDE-...415m


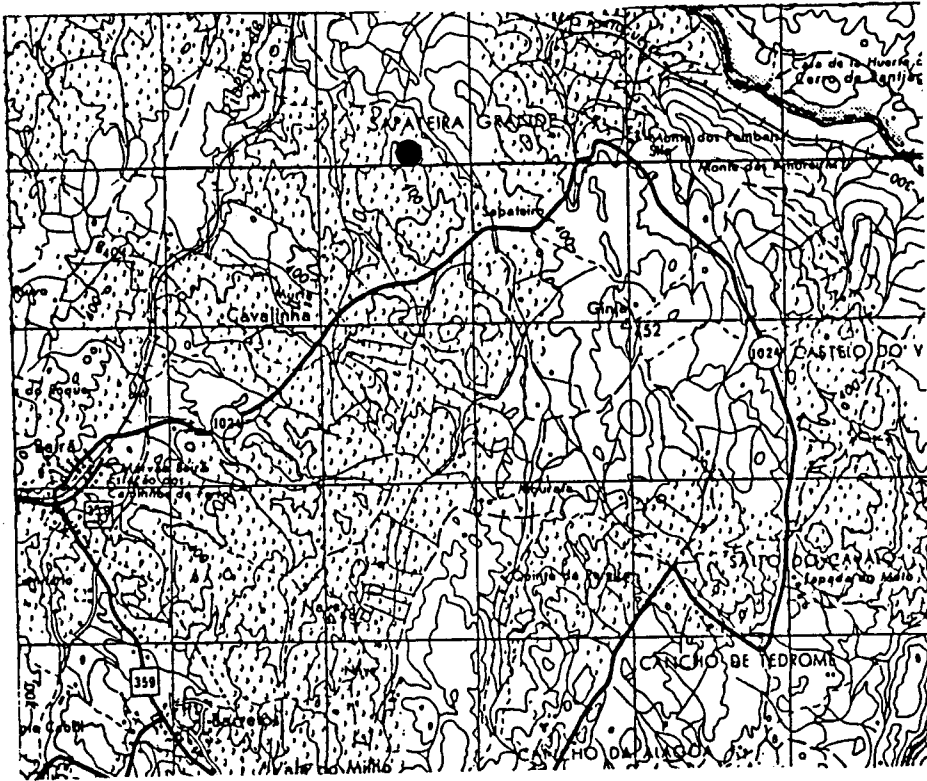
IMPLANTAÇÃO:FESTO-.X.TALVEGUE-...ENCOSTA-...
ENCOSTA:NORTE-...SUL-...ESTE-...OESTE-...
ORIENTAÇÃO DO CORREDOR/ABERTURA:..111 GRADOS

MATERIAL DE CONSTRUÇÃO :Granito.....
GEOLOGIA LOCAL:Granito.....
CLASSE DO SOLO:E.....
COBERTURA VEGETAL:CA...

ESCAVADO-...ARQUEÓLOGO:.....ANO:.....
VIOLADO-...ANO-.....DESTRUÍDO-...ANO:.....

ESPÓLIO:
CERAMICO:....POLIDOS:....ÍDOLOS:....P.DE SETA:....
ELEMENTOS DE COLAR:....LÁMINAS:....LAMELAS:....MÓS:....
PERCUTORES:....BÁCULOS:....GEOMÉTRICOS:....PESOS:....
OUTROS:.....

A.M.S. - 1/50 000



FICHA INDIVIDUAL DE MONUMENTO Nº.15./MRV..

NOME: POMBAIS.....
CONCELHO: Marvão.....LUGAR: Pombais.....
FREGUESIA: Beirã.....

A.M.S.Nº: 29IIIANO: 1973. ESCALA: 1/50000
COORDENADAS UTM: x-44.65.. y-70.05... ALTITUDE-...366m

IMPLANTAÇÃO: FESTO-...TALVEGUE-...ENCOSTA-.X.
ENCOSTA: NORTE-...SUL-...ESTE-.X.OESTE-...
ORIENTAÇÃO DO CORREDOR/ABERTURA: .100.GRADOS

MATERIAL DE CONSTRUÇÃO : Xisto e granito.....
GEOLOGIA LOCAL: Xisto.....
CLASSE DO SOLO: E.....
COBERTURA VEGETAL: CA...

ESCAVADO-.X.ARQUEÓLOGO: J.Oliveira e A.Dias..ANO: 1981.
VIOLADO-...ANO-.....DESTRUÍDO-...ANO:.....

ESPOLIO:
CERAMICO: 17..POLIDOS: 4...fDOLOS: 7...P.DE SETA: 33..
ELEMENTOS DE COLAR: 42..LAMINAS: 6...LAMELAS: 1...MÓS: 1..
PERCUTORES:BACULOS:GEOMETRICOS: 5...PESOS:

FICHA INDIVIDUAL DE MONUMENTO Nº.16./MRV..

NOME:TRABOIA.....
CONCELHO:Marvão.....LUGAR:Sapateira.....
FREGUESIA:Beirã.....

A.M.S.Nº:29IIIANO:1973.ESCALA:1/50000
COORDENADAS UTM:x-42.40.. y-70.35... ALTITUDE-...385m


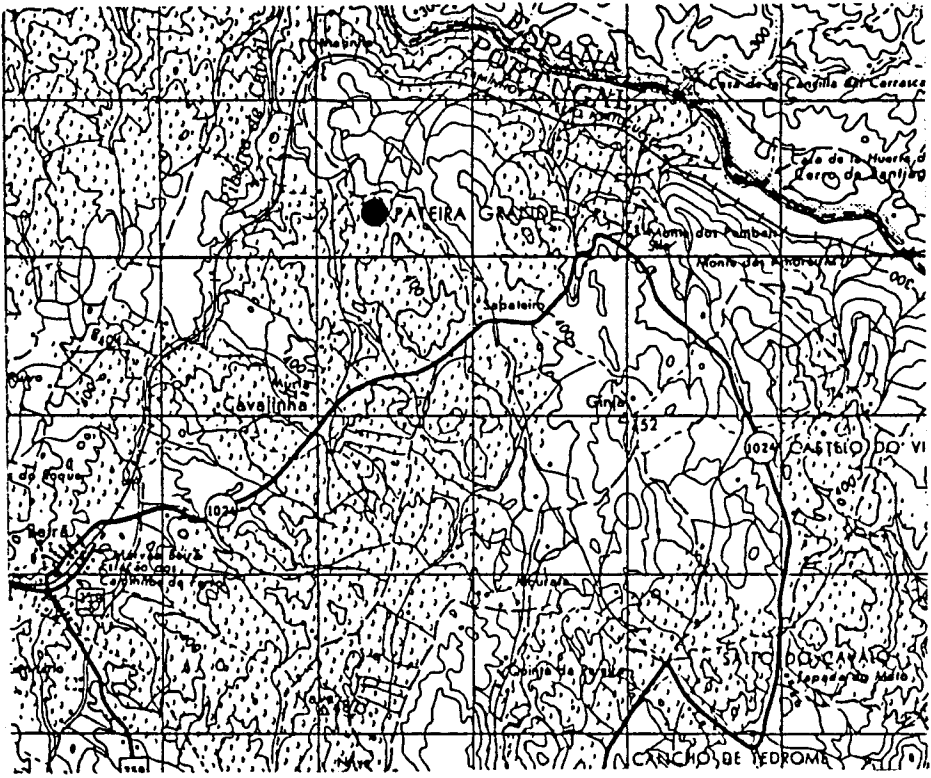
IMPLANTAÇÃO:FESTO-.X.TALVEGUE-...ENCOSTA-...
ENCOSTA:NORTE-...SUL-...ESTE-...OESTE-...
ORIENTAÇÃO DO CORREDOR/ABERTURA:.106.GRADOS

MATERIAL DE CONSTRUÇÃO :Granito.....
GEOLOGIA LOCAL:Granito.....
CLASSE DO SOLO:E.....
COBERTURA VEGETAL:Ic...

ESCAVADO-...ARQUEÓLOGO:.....ANO:.....
VIOLADO-...ANO-.....DESTRUÍDO-...ANO:.....

ESPÓLIO:
CERÂMICO:....POLIDOS:....fDOLOS:....P.DE SETA:....
ELEMENTOS DE COLAR:....LÁMINAS:....LAMELAS:....MÓS:....
PERCUTORES:....BÁCULOS:....GEOMÉTRICOS:....PESOS:....
OUTROS:.....

A.M.S. - 1/50 000



FICHA INDIVIDUAL DE MONUMENTO Nº..17../.MRV..

NOME: FERRENHA.....
CONCELHO: Marvão..... LUGAR: Sapateira.....
FREGUESIA: Beirã.....

A.M.S.Nº: 29IIIANO: 1973. ESCALA: 1/50000
COORDENADAS UTM: x-43.15... y-70.55... ALTITUDE-...350m


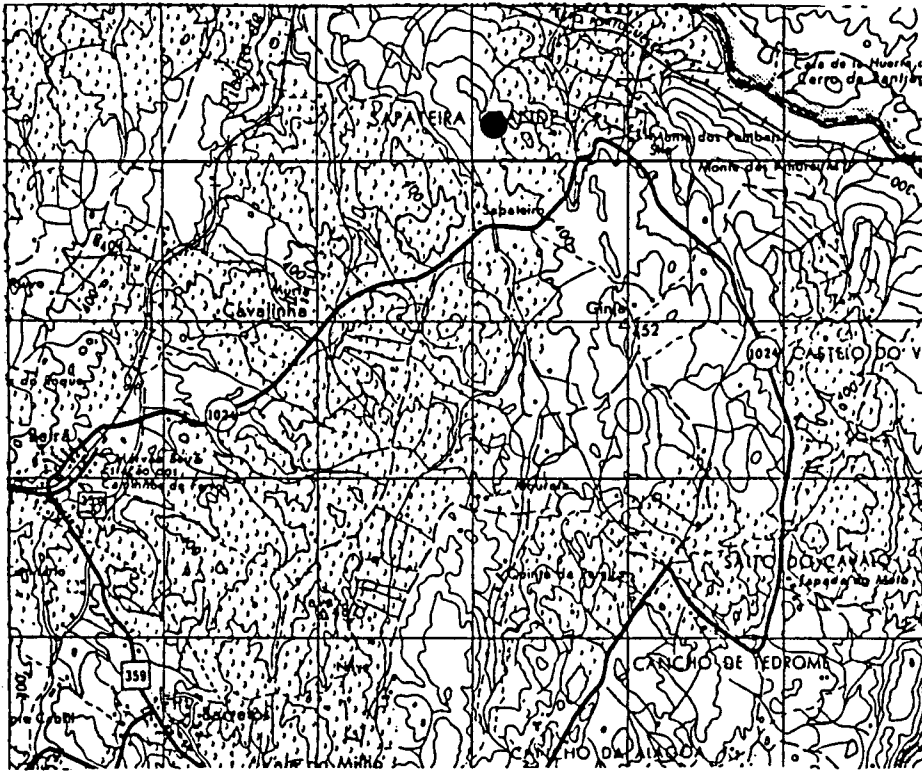
IMPLANTAÇÃO: FESTO-.X.TALVEGUE-... ENCOSTA-...
ENCOSTA: NORTE-...SUL-...ESTE-...OESTE-...
ORIENTAÇÃO DO CORREDOR/ABERTURA:.....GRADOS

MATERIAL DE CONSTRUÇÃO : Granito.....
GEOLOGIA LOCAL: Granito.....
CLASSE DO SOLO: E.....
COBERTURA VEGETAL: Ic, Sb

ESCAVADO-...ARQUEÓLOGO:.....ANO:.....
VIOLADO-...ANO-.....DESTRUÍDO-...ANO:.....

ESPÓLIO:
CERÂMICO:.....POLIDOS:.....ÍDOLOS:.....P.DE SETA:.....
ELEMENTOS DE COLAR:.....LAMINAS:.....LAMELAS:.....MÓS:.....
PERCUTORES:.....BACULOS:.....GEOMÉTRICOS:.....PESOS:.....
OUTROS:.....

A.M.S. - 1/50 000



0 2m

17

FICHA INDIVIDUAL DE MONUMENTO Nº.18./MRV..

NOME: JARDIM.....
CONCELHO: Marvão..... LUGAR: Jardim ou Muro.....
FREGUESIA: Beirã.....

A.M.S. Nº: 29IIIANO: 1973. ESCALA: 1/50000
COORDENADAS UTM: x-42.10.. y-70.50... ALTITUDE-...357m

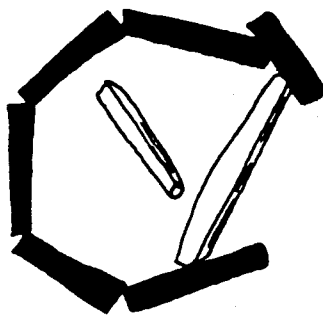
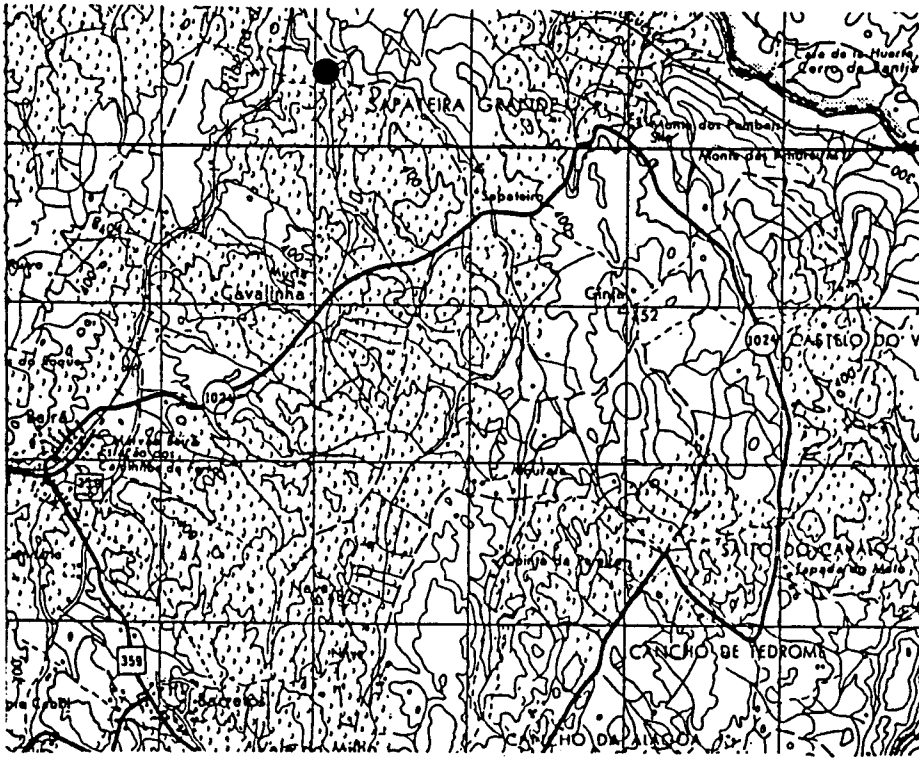
IMPLANTAÇÃO: FESTO-.X.TALVEGUE-... ENCOSTA-...
ENCOSTA: NORTE-...SUL-...ESTE-...OESTE-...
ORIENTAÇÃO DO CORREDOR/ABERTURA:.....GRADOS

MATERIAL DE CONSTRUÇÃO : Granito.....
GEOLOGIA LOCAL: Granito.....
CLASSE DO SOLO: D.....
COBERTURA VEGETAL: Sb...

ESCAVADO-... ARQUEÓLOGO:.....ANO:.....
VIOLADO-...ANO-.....DESTRUÍDO-...ANO:.....

ESPÓLIO:
CERÂMICO:.....POLIDOS:.....ÍDOLOS:.....P.DE SETA:.....
ELEMENTOS DE COLAR:.....LAMINAS:.....LAMELAS:.....MÓS:.....
PERCUTORES:.....BÁCULOS:.....GEOMÉTRICOS:.....PESOS:.....
OUTROS:.....

A.M.S. - 1/50 000



FICHA INDIVIDUAL DE MONUMENTO Nº.19./MRV..

NOME:ATALAIA.....
CONCELHO:Marvão.....LUGAR:Sapateira.....
FREGUESIA:Beirã.....

A.M.S.Nº:29IIIANO:1973.ESCALA:1/50000
COORDENADAS UTM:x-42.90.. y-70.50... ALTITUDE-...395m



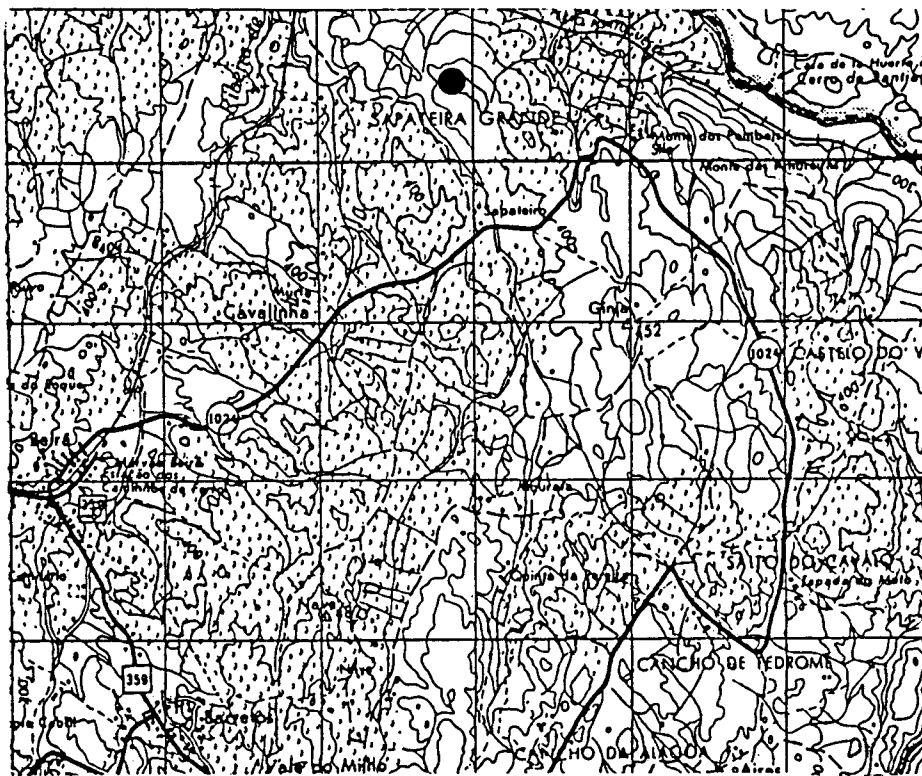
IMPLANTAÇÃO:FESTO-.X.TALVEGUE-...ENCOSTA-...
ENCOSTA:NORTE-...SUL-...ESTE-...OESTE-...
ORIENTAÇÃO DO CORREDOR/ABERTURA:..111GRADOS

MATERIAL DE CONSTRUÇÃO :Granito.....
GEOLOGIA LOCAL:Granito.....
CLASSE DO SOLO:D.....
COBERTURA VEGETAL:CA...

ESCAVADO-...ARQUEÓLOGO:.....ANO:.....
VIOLADO-...ANO-.....DESTRUÍDO-...ANO:.....

ESPÓLIO:
CERAMICO:....POLIDOS:....fDOLOS:....P.DE SETA:....
ELEMENTOS DE COLAR:....LAMINAS:....LAMELAS:....MÓS:....
PERCUTORES:....BACULOS:....GEOMETRICOS:....PESOS:....
OUTROS:.....

A.M.S. - 1/50 000



19

FICHA INDIVIDUAL DE MONUMENTO Nº..20../.MRV..

NOME:MATINHO.....
CONCELHO:Marvão.....LUGAR:Sapateira.....
FREGUESIA:Beirã.....

A.M.S.Nº:29IIIANO:1973.ESCALA:1/50000
COORDENADAS UTM:x-43.10.. y-70.45... ALTITUDE-...345m



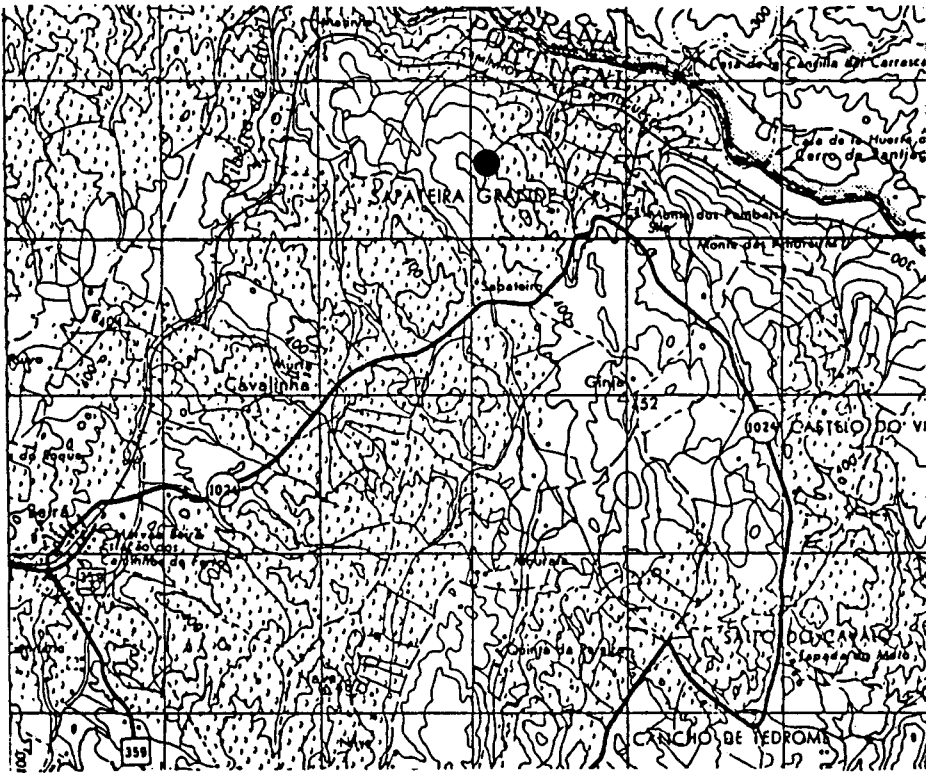
IMPLANTAÇÃO:FESTO-.X.TALVEGUE-...ENCOSTA-...
ENCOSTA:NORTE-...SUL-...ESTE-...OESTE-...
ORIENTAÇÃO DO CORREDOR/ABERTURA:..89.GRADOS

MATERIAL DE CONSTRUÇÃO :Granito.....
GEOLOGIA LOCAL:Granito.....
CLASSE DO SOLO:E.....
COBERTURA VEGETAL:CA...

ESCAVADO-...ARQUEÓLOGO:.....ANO:.....
VIOLADO-...ANO-.....DESTRUÍDO-...ANO:.....

ESPOLIO:
CERAMICO:....POLIDOS:....fDOLOS:....P.DE SETA:....
ELEMENTOS DE COLAR:....LAMINAS:....LAMELAS:....MÓS:....
PERCUTORES:....BACULOS:....GEOMETRICOS:....PESOS:....
OUTROS:.....

A.M.S. - 1/50 000



FICHA INDIVIDUAL DE MONUMENTO Nº..21../.MRV..

NOME: CABEÇUDA.....
CONCELHO: Marvão.....LUGAR: Cabeçuda.....
FREGUESIA: Beirã.....

A.M.S. Nº: 29IIIANO: 1973. ESCALA: 1/50000
COORDENADAS UTM: x-41.40.. y-70.80... ALTITUDE-...375m

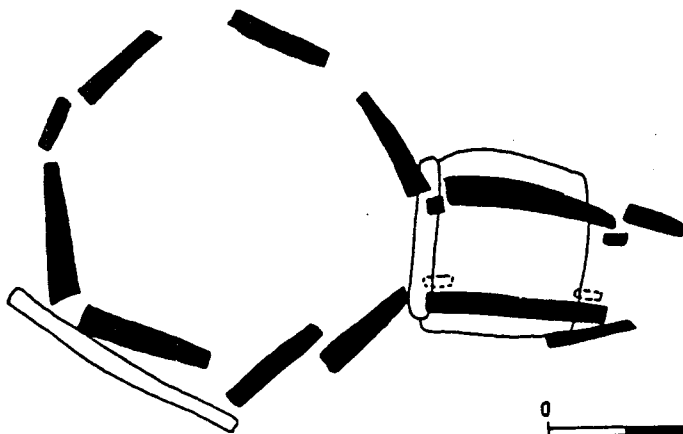
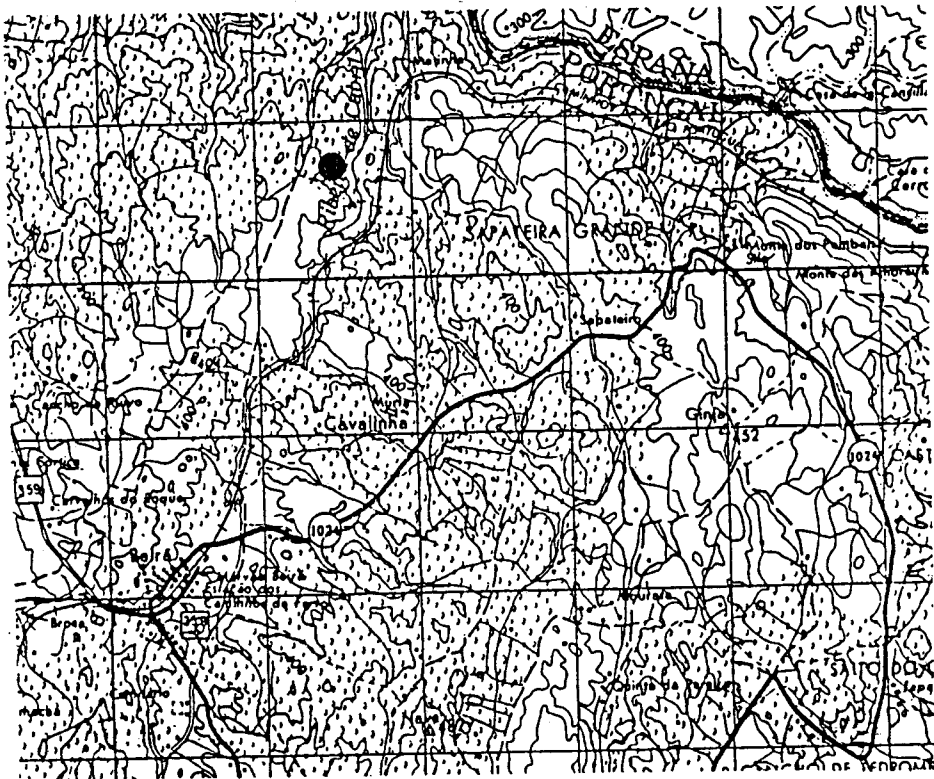
IMPLANTAÇÃO: FESTO-...TALVEGUE-...ENCOSTA-.X.
ENCOSTA: NORTE-...SUL-...ESTE-.X.OESTE-...
ORIENTAÇÃO DO CORREDOR/ABERTURA: .115.GRADOS

MATERIAL DE CONSTRUÇÃO : Granito.....
GEOLOGIA LOCAL: Granito.....
CLASSE DO SOLO: D.....
COBERTURA VEGETAL: CA, Sb

ESCAVADO-.X.ARQUEÓLOGO: J.Oliveira.....ANO: 1991.
VIOLADO-...ANO-.....DESTRUÍDO-...ANO:.....

ESPÓLIO:
CERAMICO: 64..POLIDOS: 11..fDOLOS: 7...P.DE SETA: 47..
ELEMENTOS DE COLAR: 27..LAMINAS: 13..LAMELAS:....MOS: 25.
PERCUTORES: 6...BACULOS:....GEOMÉTRICOS: 9...PESOS:.....
OUTROS: 2.....

A.M.S. - 1/50 000



0 2m

21

FICHA INDIVIDUAL DE MONUMENTO Nº.22./MRV..

NOME:FIGUEIRA BRANCA.....
CONCELHO:Marvão.....LUGAR:Cabeçuda.....
FREGUESIA:Beirã.....

A.M.S.Nº:29IIIANO:1973.ESCALA:1/50000
COORDENADAS UTM:x-41.15.. y-71.10... ALTITUDE-...345m

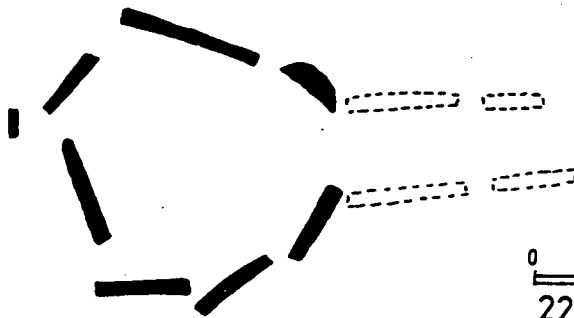
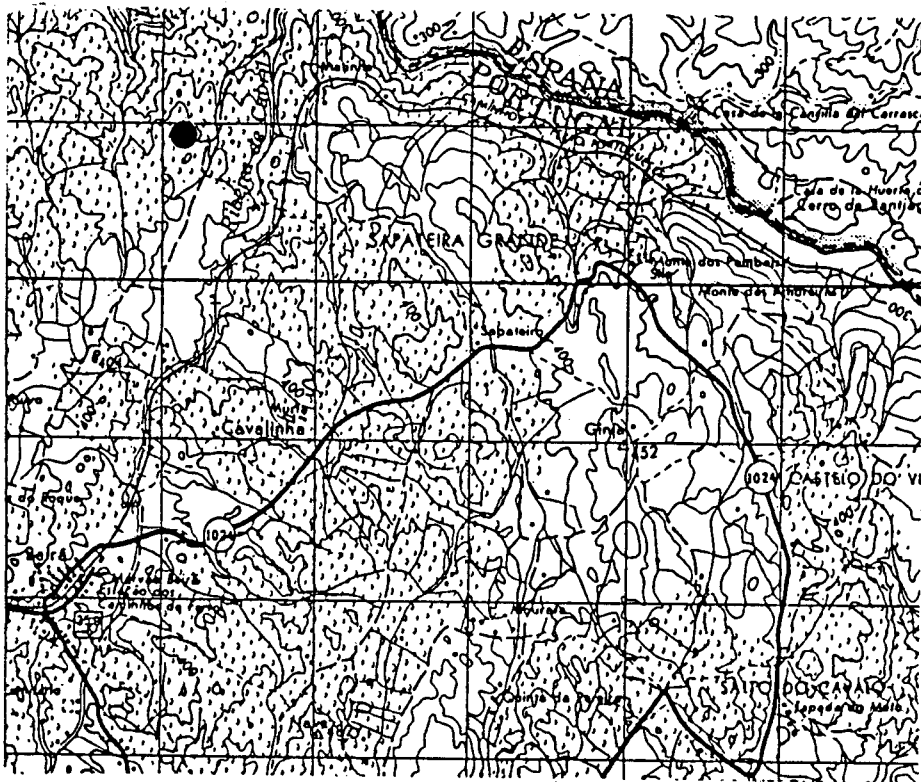
IMPLANTAÇÃO:FESTO-...TALVEGUE-...ENCOSTA-.X.
ENCOSTA:NORTE-...SUL-...ESTE-.X.OESTE-...
ORIENTAÇÃO DO CORREDOR/ABERTURA:..95.GRADOS

MATERIAL DE CONSTRUÇÃO :Granito.....
GEOLOGIA LOCAL:Granito.....
CLASSE DO SOLO:D.....
COBERTURA VEGETAL:CA,Sb

ESCAVADO-.X.ARQUEÓLOGO:J.Oliveira.....ANO:1990.
VIOLADO-...ANO-.....DESTRUÍDO-...ANO:.....

ESPÓLIO:
CERAMICO:65..POLIDOS:3...fDOLOS:1...P.DE SETA:2...
ELEMENTOS DE COLAR:1...LAMINAS:....LAMELAS:....MÓS:36.
PERCUTORES:....BACULOS:....GEOMETRICOS:....PESOS:.....
OUTROS:.....

A.M.S. - 1/50 000



0 2m
22

FICHA INDIVIDUAL DE MONUMENTO Nº.23./MRV..

NOME:PEREIRO II.....
CONCELHO:Marvão.....LUGAR:Monte do Pereiro....
FREGUESIA:Beirã.....

A.M.S.Nº:29IIIANO:1973.ESCALA:1/50000
COORDENADAS UTM:x-39.60.. y-71.05... ALTITUDE-...364m

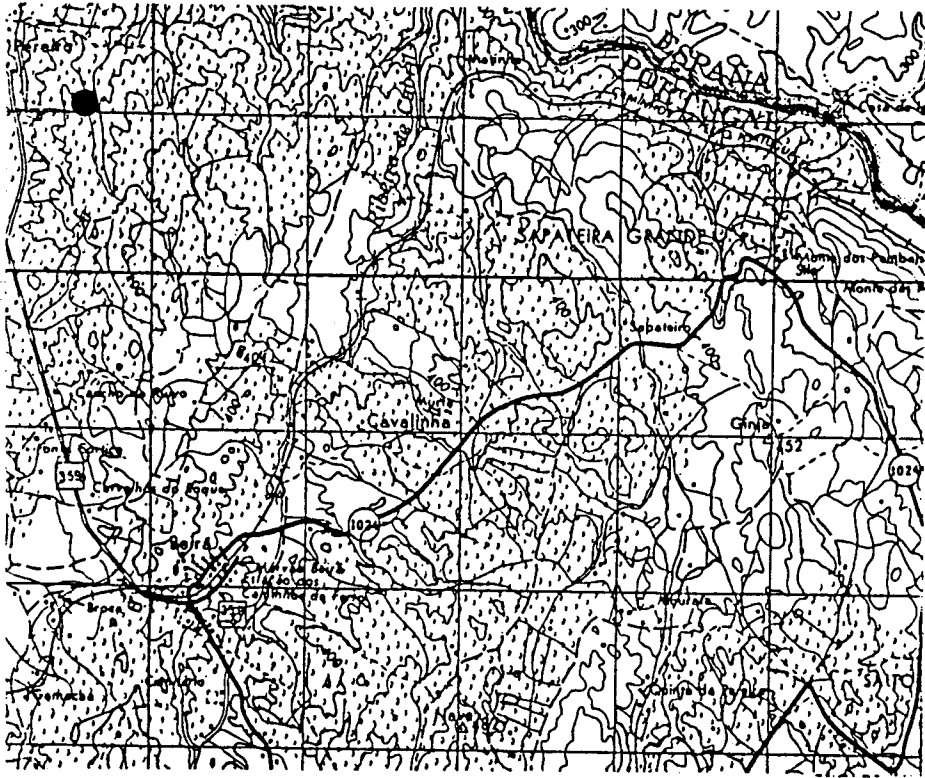
IMPLANTAÇÃO:FESTO-.X.TALVEGUE-...ENCOSTA-...
ENCOSTA:NORTE-...SUL-...ESTE-...OESTE-...
ORIENTAÇÃO DO CORREDOR/ABERTURA:.....GRADOS

MATERIAL DE CONSTRUÇÃO :Granito.....
GEOLOGIA LOCAL:Granito.....
CLASSE DO SOLO:D.....
COBERTURA VEGETAL:Sb,CA

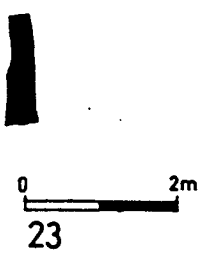
ESCAVADO-...ARQUEÓLOGO:.....ANO:.....
VIOLADO-...ANO-.....DESTRUÍDO-...ANO:.....

ESPÓLIO:
CERAMICO:....POLIDOS:....ÍDOLOS:....P.DE SETA:....
ELEMENTOS DE COLAR:....LAMINAS:....LAMELAS:....MCS:....
PERCUTORES:....BACULOS:....GEOMÉTRICOS:....PESOS:....
OUTROS:.....

A.M.S. - 1/50 000



N
↑



FICHA INDIVIDUAL DE MONUMENTO Nº.24./MRV..

NOME:PEREIRO I.....
CONCELHO:Marvão.....LUGAR:Herdade do Pereiro..
FREGUESIA:Beirã.....

A.M.S.Nº:29IIIANO:1973.ESCALA:1/50000
COORDENADAS UTM:x-39.50.. y-71.30... ALTITUDE-...374m

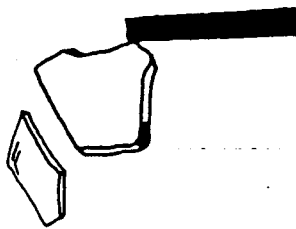
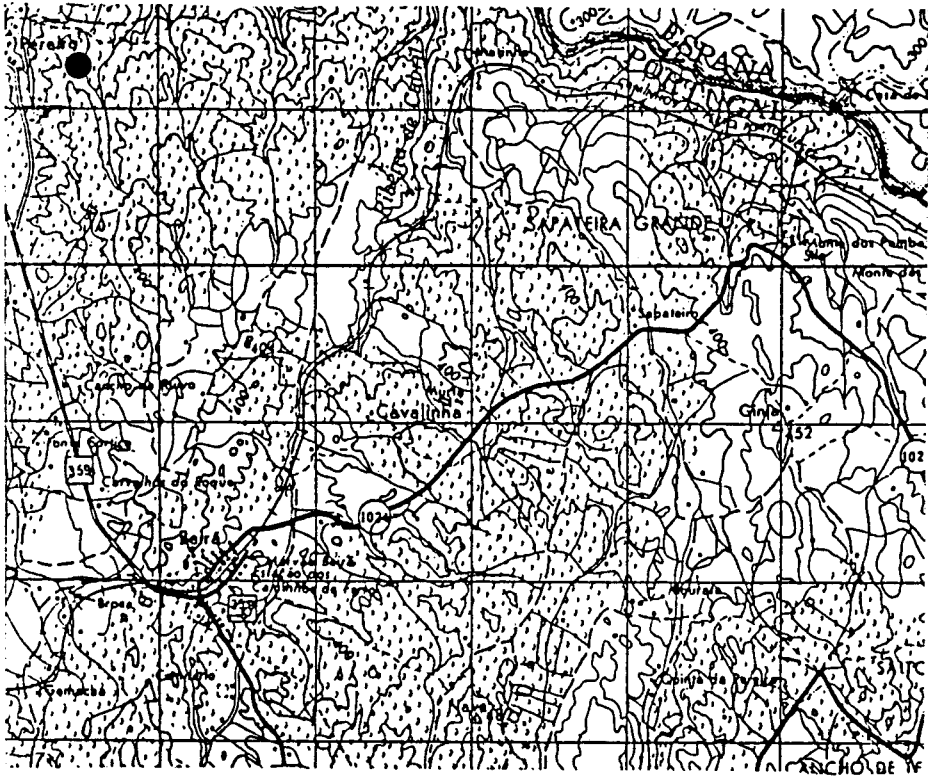
IMPLANTAÇÃO:FESTO-.X.TALVEGUE-...ENCOSTA-...
ENCOSTA:NORTE-...SUL-...ESTE-...OESTE-...
ORIENTAÇÃO DO CORREDOR/ABERTURA:.....GRADOS

MATERIAL DE CONSTRUÇÃO :Granito.....
GEOLOGIA LOCAL:Granito.....
CLASSE DO SOLO:D.....
COBERTURA VEGETAL:Sb,Ca

ESCAVADO-...ARQUEÓLOGO:.....ANO:.....
VIOLADO-...ANO-.....DESTRUÍDO-...ANO:.....

ESPOLIO:
CERAMICO:....POLIDOS:....fDOLOS:....P.DE SETA:....
ELEMENTOS DE COLAR:....LAMINAS:....LAMELAS:....MOS:....
PERCUTORES:....BACULOS:....GEOMÉTRICOS:....PESOS:....
OUTROS:.....

A.M.S. - 1/50 000



0 2m

24

FICHA INDIVIDUAL DE MONUMENTO Nº.25./CV...

NOME: POMBAL.....
CONCELHO: C.de.Vide..... LUGAR: Pombal.....
FREGUESIA: Sta. Maria.....

A.M.S. Nº: 28II. ANO: 1974. ESCALA: 1/50000
COORDENADAS UTM: x-32.80.. y-66.60... ALTITUDE-...418m

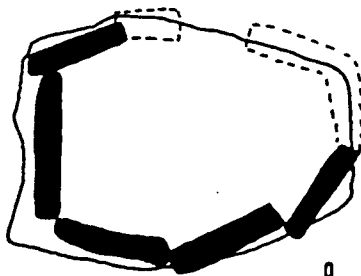
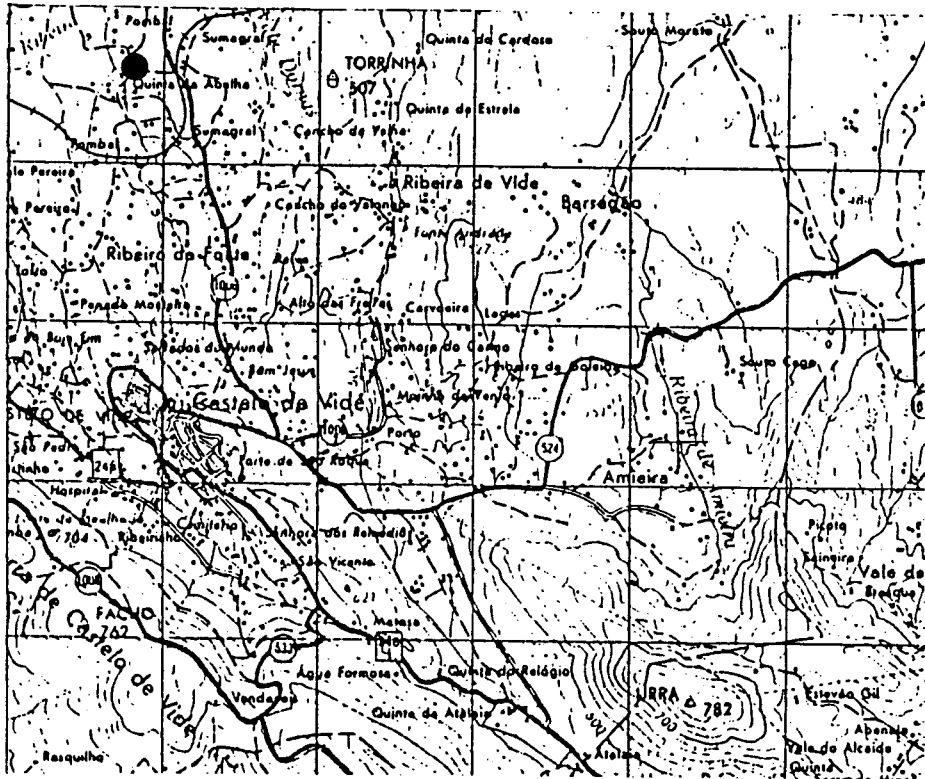
IMPLANTAÇÃO: FESTO-... TALVEGUE-... ENCOSTA-.X.
ENCOSTA: NORTE-... SUL-... ESTE-.X. OESTE-...
ORIENTAÇÃO DO CORREDOR/ABERTURA:.....GRADOS

MATERIAL DE CONSTRUÇÃO : Granito.....
GEOLOGIA LOCAL: Granito.....
CLASSE DO SOLO: D.....
COBERTURA VEGETAL: O1...

ESCAVADO-... ARQUEÓLOGO:.....ANO:.....
VIOLADO-...ANO-.....DESTRUÍDO-...ANO:.....

ESPÓLIO:
CERAMICO:.....POLIDOS:.....ÍDOLOS:.....P.DE SETA:.....
ELEMENTOS DE COLAR:.....LAMINAS:.....LAMELAS:.....MÓS:.....
PERCUTORES:.....BACULOS:.....GEOMÉTRICOS:.....PESOS:.....
OUTROS:.....

A.M.S. - 1/50 000



25

FICHA INDIVIDUAL DE MONUMENTO Nº..26../.CV...

NOME:COURELEIROS I.....
CONCELHO:C.de.Vide.....LUGAR:Coureleiros.....
FREGUESIA:S.Tiago Maior.....

A.M.S.Nº:28II.ANO:1974.ESCALA:1/50000
COORDENADAS UTM:x-31.70.. y-67.30... ALTITUDE-...418m

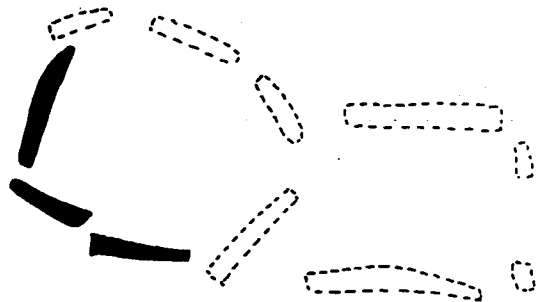
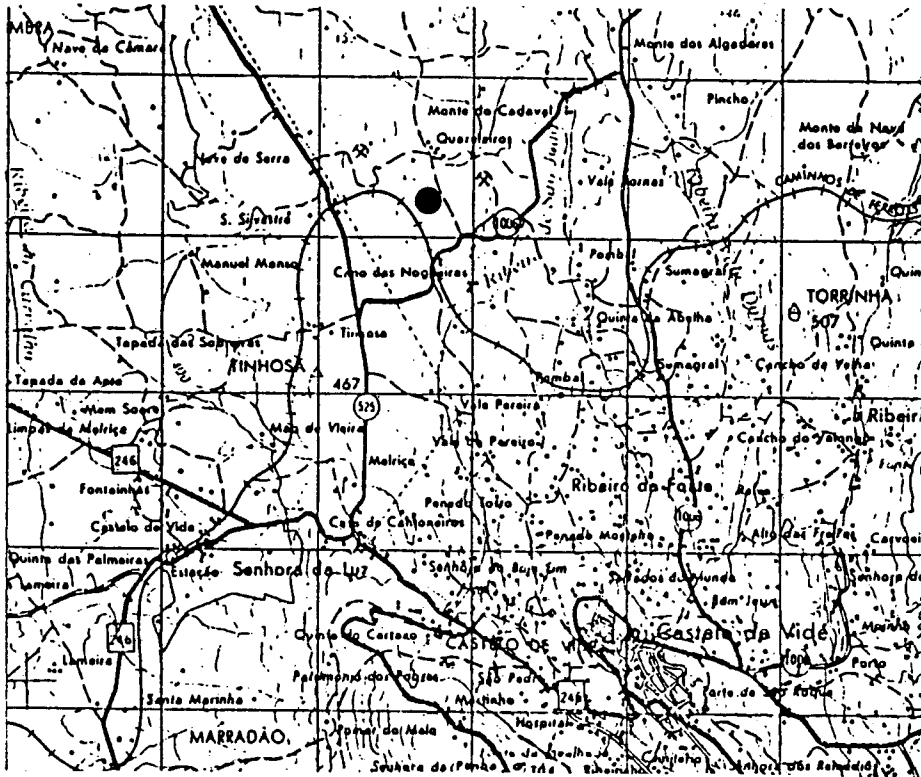
IMPLANTAÇÃO:FESTO-...TALVEGUE-...ENCOSTA-.X.
ENCOSTA:NORTE-...SUL-...ESTE-.X.OESTE-...
ORIENTAÇÃO DO CORREDOR/ABERTURA:.110.GRADOS

MATERIAL DE CONSTRUÇÃO :Granito.....
GEOLOGIA LOCAL:Granito.....
CLASSE DO SOLO:D.....
COBERTURA VEGETAL:CA,CV

ESCAVADO-.X.ARQUEÓLOGO:J.Oliveira.....ANO:1991.
VIOLADO-...ANO-.....DESTRUÍDO-...ANO:.....

ESPÓLIO:
CERAMICO:5...POLIDOS:2...fDOLOS:5...P.DE SETA:2...
ELEMENTOS DE COLAR:....LAMINAS:4...LAMELAS:1...MÓS:....
PERCUTORES:....BACULOS:....GEOMETRICOS:2...PESOS:.....
OUTROS:1.....

A.M.S. - 1/50 000



26

FICHA INDIVIDUAL DE MONUMENTO Nº.27./CV...

NOME:COURELEIROS II.....
CONCELHO:C.de.Vide.....LUGAR:Coureleiros.....
FREGUESIA:S.Tiago Maior.....

A.M.S.Nº:28II.ANO:1974.ESCALA:1/50000
COORDENADAS UTM:x-31.80.. y-67.45... ALTITUDE-...418m

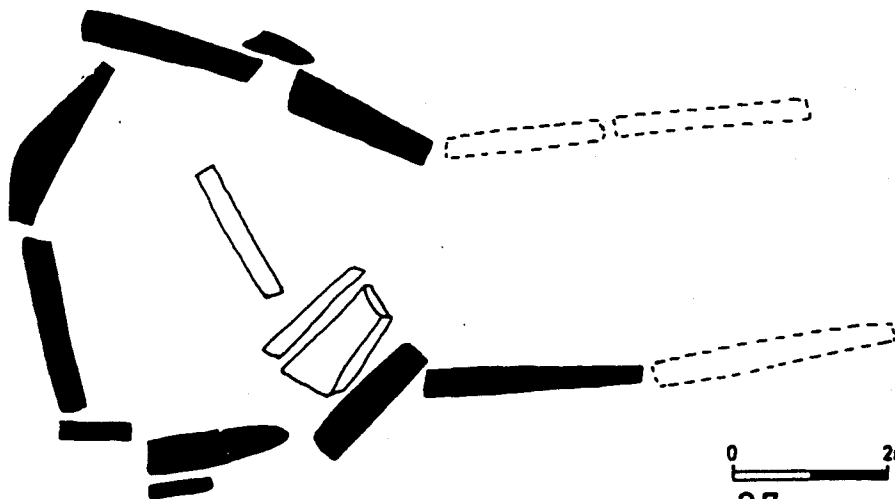
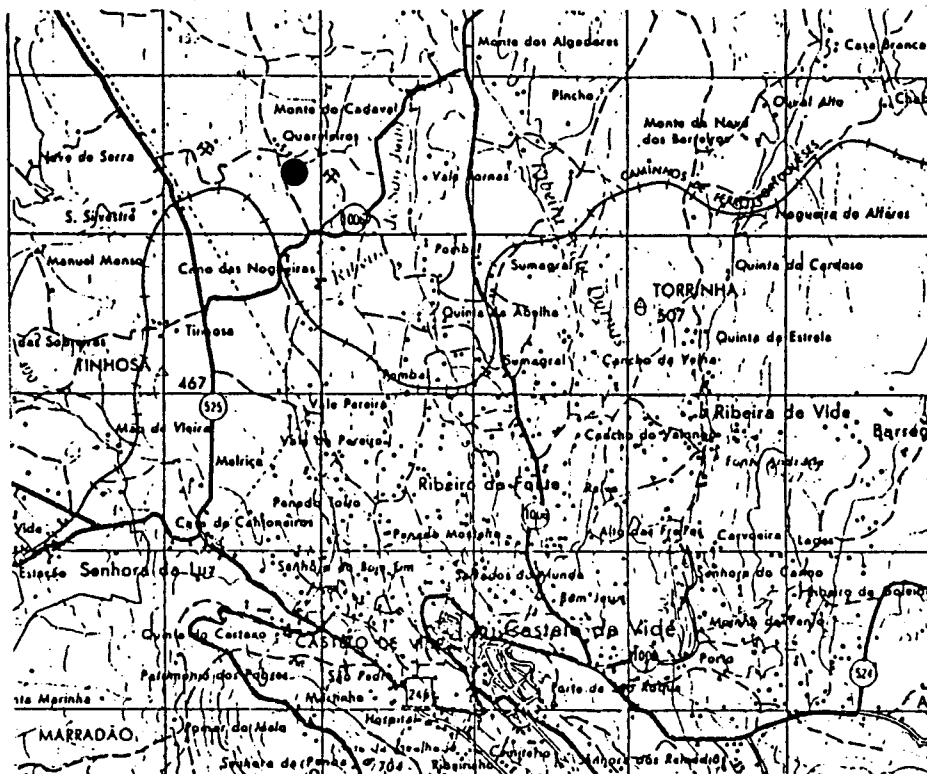
IMPLANTAÇÃO:FESTO-...TALVEGUE-...ENCOSTA-.X.
ENCOSTA:NORTE-...SUL-...ESTE-.X.OESTE-...
ORIENTAÇÃO DO CORREDOR/ABERTURA:.125.GRADOS

MATERIAL DE CONSTRUÇÃO :Granito.....
GEOLOGIA LOCAL:Granito.....
CLASSE DO SOLO:D.....
COBERTURA VEGETAL:CA,CV

ESCAVADO-.X.ARQUEÓLOGO:J.Oliveira.....ANO:1989/90
VIOLADO-...ANO-.....DESTRUÍDO-...ANO:.....

ESPÓLIO:
CERAMICO:12..POLIDOS:10..ÍDOLOS:3...P.DE SETA:17..
ELEMENTOS DE COLAR:1...LAMINAS:7...LAMELAS:1...MÓS:4..
PERCUTORES:....BACULOS:....GEOMETRICOS:4...PESOS:.....
OUTROS:4.....

A.M.S. - 1/50 000



0 2m
27

FICHA INDIVIDUAL DE MONUMENTO Nº.28./CV...

NOME:COURELEIROS III.....
CONCELHO:C.de Vide.....LUGAR:Coureleiros.....
FREGUESIA:S.Tiago Maior.....

A.M.S.Nº:28II.ANO:1974.ESCALA:1/50000
COORDENADAS UTM:x-31.90.. y-67.45... ALTITUDE-...418m

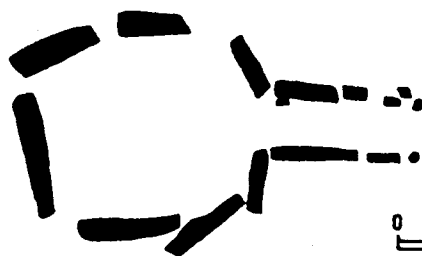
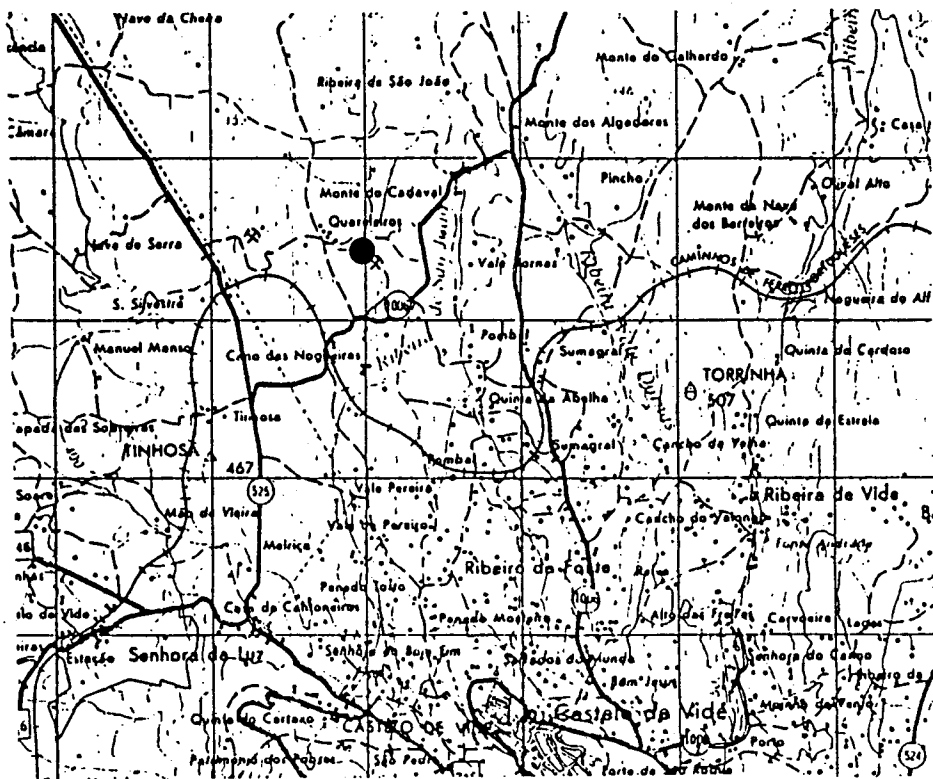
IMPLANTAÇÃO:FESTO-...TALVEGUE-...ENCOSTA-.X.
ENCOSTA:NORTE-...SUL-...ESTE-.X.OESTE-...
ORIENTAÇÃO DO CORREDOR/ABERTURA:.105.GRADOS

MATERIAL DE CONSTRUÇÃO :Granito.....
GEOLOGIA LOCAL:Granito.....
CLASSE DO SOLO:D.....
COBERTURA VEGETAL:CA,CV

ESCAVADO-.X.ARQUEÓLOGO:J.Oliveira.....ANO:1988/89
VIOLADO-...ANO-.....DESTRUÍDO-...ANO:.....

ESPÓLIO:
CERAMICO:....POLIDOS:12..fDOLOS:....P.DE SETA:....
ELEMENTOS DE COLAR:....LAMINAS:5...LAMELAS:1...MÓS:....
PERCUTORES:....BACULOS:....GEOMETRICOS:2...PESOS:....
OUTROS:6.....

A.M.S. - 1/50 000



0 2m

28

FICHA INDIVIDUAL DE MONUMENTO Nº.29./CV...

NOME:COURELEIROS IV.....
CONCELHO:C.de Vide.....LUGAR:Coureleiros.....
FREGUESIA:S.Tiago Maior.....

A.M.S.Nº:28II.ANO:1974.ESCALA:1/50000
COORDENADAS UTM:x-31.60.. y-67.45... ALTITUDE-...418m

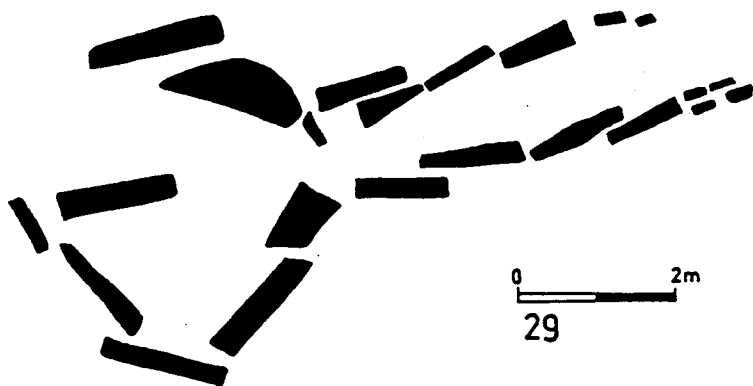
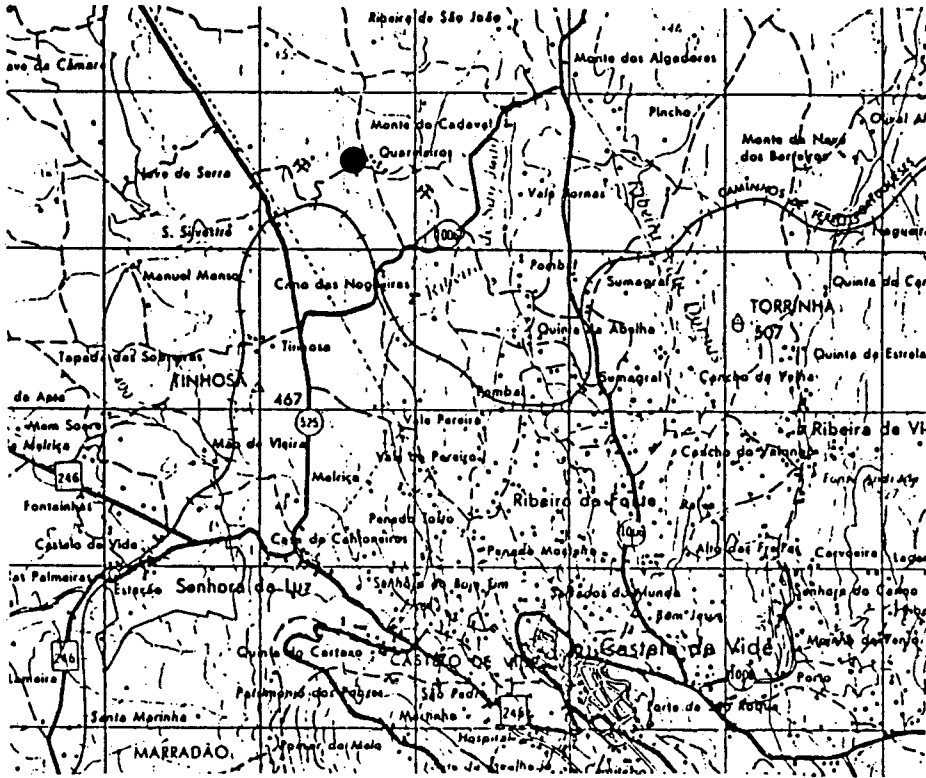
IMPLANTAÇÃO:FESTO-...TALVEGUE-...ENCOSTA-.X.
ENCOSTA:NORTE-...SUL-...ESTE-.X.OESTE-...
ORIENTAÇÃO DO CORREDOR/ABERTURA:..85.GRADOS

MATERIAL DE CONSTRUÇÃO :Granito.....
GEOLOGIA LOCAL:Granito.....
CLASSE DO SOLO:C.....
COBERTURA VEGETAL:CA,CV

ESCAVADO-.X.ARQUEÓLOGO:J.Oliveira.....ANO:1991.
VIOLADO-...ANO-.....DESTRUÍDO-...ANO:.....

ESPÓLIO:
CERAMICO:14..POLIDOS:1...fDOLOS:4...P.DE SETA:24..
ELEMENTOS DE COLAR:17..LAMINAS:8...LAMELAS:1...MÓS:..
PERCUTORES:....BACULOS:....GEOMETRICOS:2...PESOS:.....
OUTROS:.....

A.M.S. - 1/50 000



0 2m

29

FICHA INDIVIDUAL DE MONUMENTO Nº.30./CV...

NOME:COURELEIROS V.....
CONCELHO:C.de Vide.....LUGAR:Coureleiros.....
FREGUESIA:S.Tiago Maior.....

A.M.S.Nº:28II.ANO:1974.ESCALA:1/50000
COORDENADAS UTM:x-32.00.. y-68.20... ALTITUDE-...400m

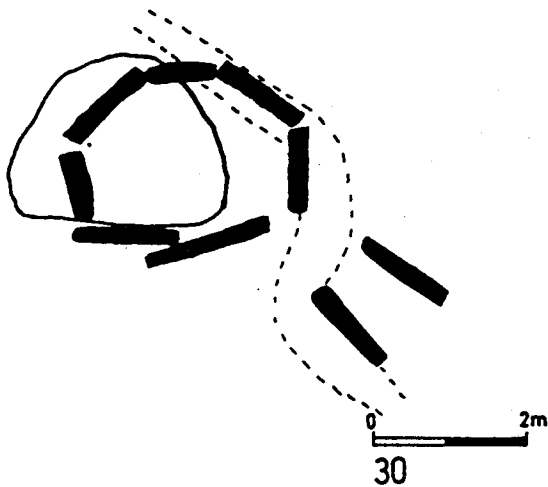
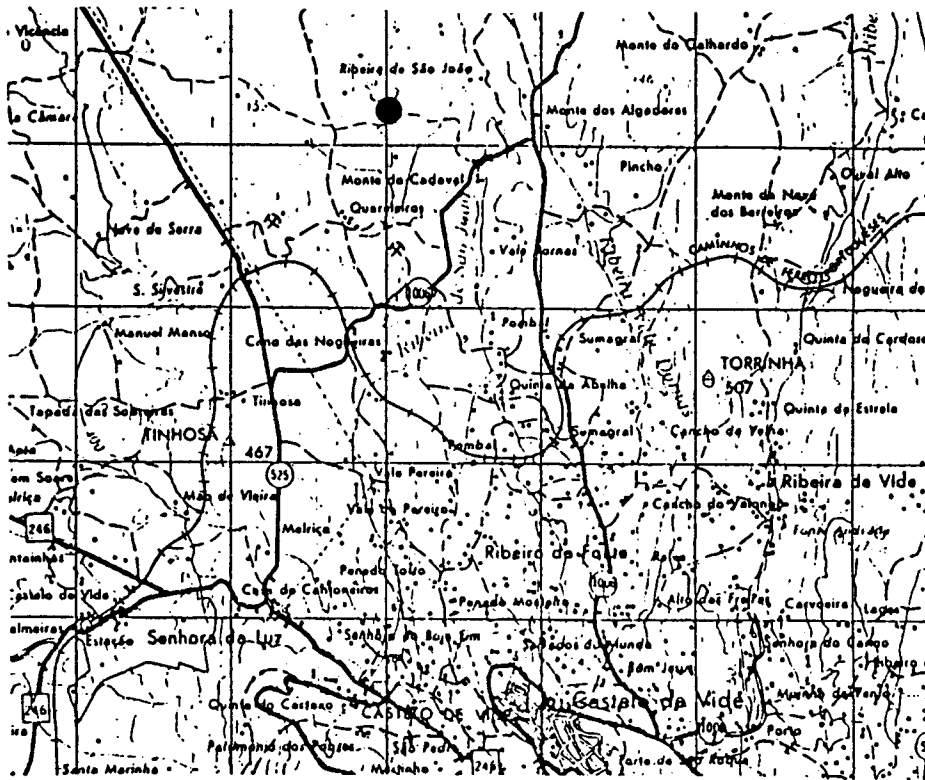
IMPLANTAÇÃO:FESTO-...TALVEGUE-...ENCOSTA-.X.
ENCOSTA:NORTE-...SUL-...ESTE-.X.OESTE-...
ORIENTAÇÃO DO CORREDOR/ABERTURA:.167.GRADOS

MATERIAL DE CONSTRUÇÃO :Granito.....
GEOLOGIA LOCAL:Granito.....
CLASSE DO SOLO:D.....
COBERTURA VEGETAL:CA,CV

ESCAVADO-...ARQUEÓLOGO:.....ANO:.....
VIOLADO-...ANO-.....DESTRUÍDO-...ANO:.....

ESPOLIO:
CERAMICO:....POLIDOS:....ÍDOLOS:....P.DE SETA:....
ELEMENTOS DE COLAR:....LAMINAS:....LAMELAS:....MÓS:....
PERCUTORES:....BACULOS:....GEOMÉTRICOS:....PESOS:....
OUTROS:.....

A.M.S. - 1/50 000



FICHA INDIVIDUAL DE MONUMENTO Nº.31./CV...

NOME: GALHARDO.....
CONCELHO: C. de Vide..... LUGAR: Casa do Galharido
FREGUESIA: Sta. Maria.....

A. M. S. Nº: 28II. ANO: 1974. ESCALA: 1/50000
COORDENADAS UTM: x-34.40.. y-68.85... ALTITUDE-...426m


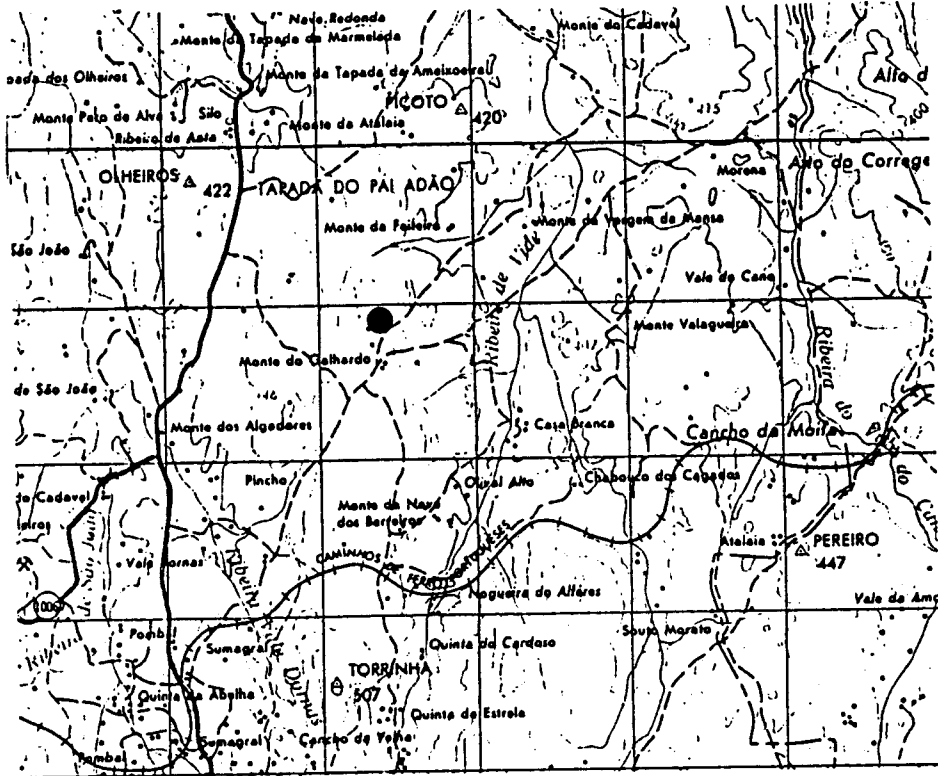
IMPLANTAÇÃO: FESTO-.X.TALVEGUE-... ENCOSTA-...
ENCOSTA: NORTE-...SUL-...ESTE-...OESTE-...
ORIENTAÇÃO DO CORREDOR/ABERTURA: .111.GRADOS

MATERIAL DE CONSTRUÇÃO : Granito.....
GEOLOGIA LOCAL: Granito.....
CLASSE DO SOLO: D.....
COBERTURA VEGETAL: CA...

ESCAVADO-... ARQUEÓLOGO:..... ANO:.....
VIOLADO-.X.ANO-1981.DESTRUÍDO-... ANO:.....

ESPÓLIO:
CERAMICO: 2... POLIDOS:.... fDOLOS:.... P.DE SETA: 1...
ELEMENTOS DE COLAR:.... LAMINAS:.... LAMELAS:.... MOS:....
PERCUTORES:.... BACULOS:.... GEOMETRICOS: 3... PESOS:....
OUTROS:.....

A.M.S. - 1/50 000



31

FICHA INDIVIDUAL DE MONUMENTO Nº.32./CV...

NOME: JOCEL.....
CONCELHO: C.de Vide..... LUGAR: Jocel.....
FREGUESIA: S.Tiago Maior.....

A.M.S.Nº: 28II.ANO: 1974.ESCALA: 1/50000
COORDENADAS UTM: x-31.75.. y-69.95... ALTITUDE-...395m


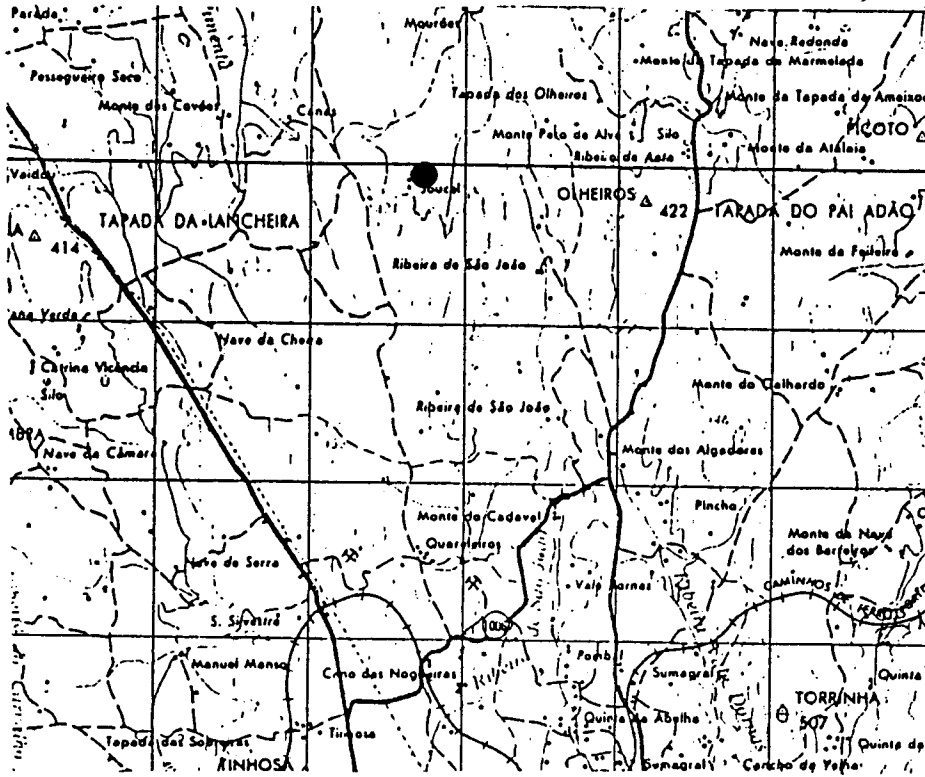
IMPLANTAÇÃO: FESTO-.X.TALVEGUE-... ENCOSTA-...
ENCOSTA: NORTE-...SUL-...ESTE-...OESTE-...
ORIENTAÇÃO DO CORREDOR/ABERTURA:.....GRADOS

MATERIAL DE CONSTRUÇÃO : Granito.....
GEOLOGIA LOCAL: Granito.....
CLASSE DO SOLO: E.....
COBERTURA VEGETAL: CA,CV

ESCAVADO-...ARQUEÓLOGO:.....ANO:.....
VIOLADO-...ANO-.....DESTRUÍDO-...ANO:.....

ESPÓLIO:
CERAMICO:.....POLIDOS:.....ÍDOLOS:.....P.DE SETA:.....
ELEMENTOS DE COLAR:.....LAMINAS:.....LAMELAS:.....MÓS:.....
PERCUTORES:.....BÁCULOS:.....GEOMETRICOS:.....PESOS:.....
OUTROS:.....

A.M.S. - 1/50 000



0 2m

32

FICHA INDIVIDUAL DE MONUMENTO Nº.33./CV...

NOME:PERO DE ALVA.....
CONCELHO:C.de Vide.....LUGAR:Ribeiro de Anta.....
FREGUESIA:Sta.Maria.....

A.M.S.Nº:28II.ANO:1974.ESCALA:1/50000
COORDENADAS UTM:x-33.10.. y-70.10... ALTITUDE-...426m

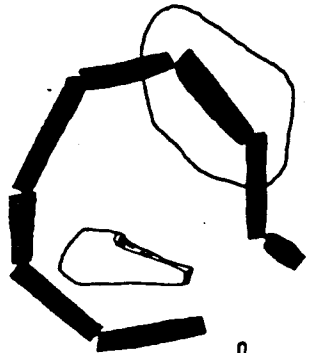
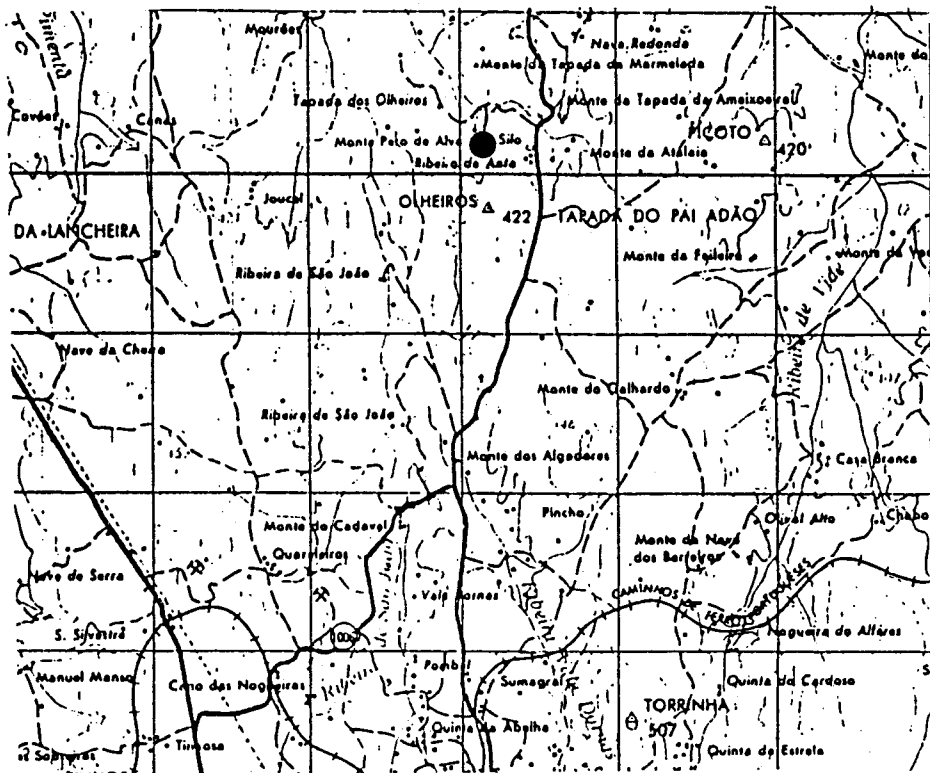
IMPLANTAÇÃO:FESTO-.X.TALVEGUE-...ENCOSTA-...
ENCOSTA:NORTE-...SUL-...ESTE-...OESTE-...
ORIENTAÇÃO DO CORREDOR/ABERTURA:..122 GRADOS

MATERIAL DE CONSTRUÇÃO :Granito.....
GEOLOGIA LOCAL:Granito.....
CLASSE DO SOLO:D.....
COBERTURA VEGETAL:CV...

ESCAVADO-...ARQUEÓLOGO:.....ANO:.....
VIOLADO-...ANO-.....DESTRUÍDO-...ANO:.....

ESPÓLIO:
CERÂMICO:....POLIDOS:....fDOLOS:....P.DE SETA:....
ELEMENTOS DE COLAR:....LAMINAS:....LAMELAS:....MÓS:....
PERCUTORES:....BÁCULOS:....GEOMÉTRICOS:....PESOS:....
OUTROS:.....

A.M.S. - 1/50 000



FICHA INDIVIDUAL DE MONUMENTO Nº.34./CV...

NOME:OLHEIROS.....
CONCELHO:C.de Vide.....LUGAR:Olheiros.....
FREGUESIA:Sta.Maria.....

A.M.S.Nº:28II.ANO:1974.ESCALA:1/50000
COORDENADAS UTM:x-32.90.. y-70.75... ALTITUDE-...376m

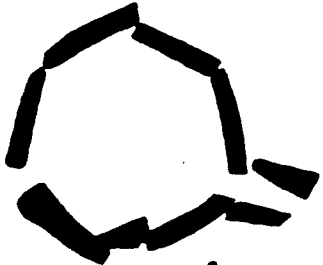
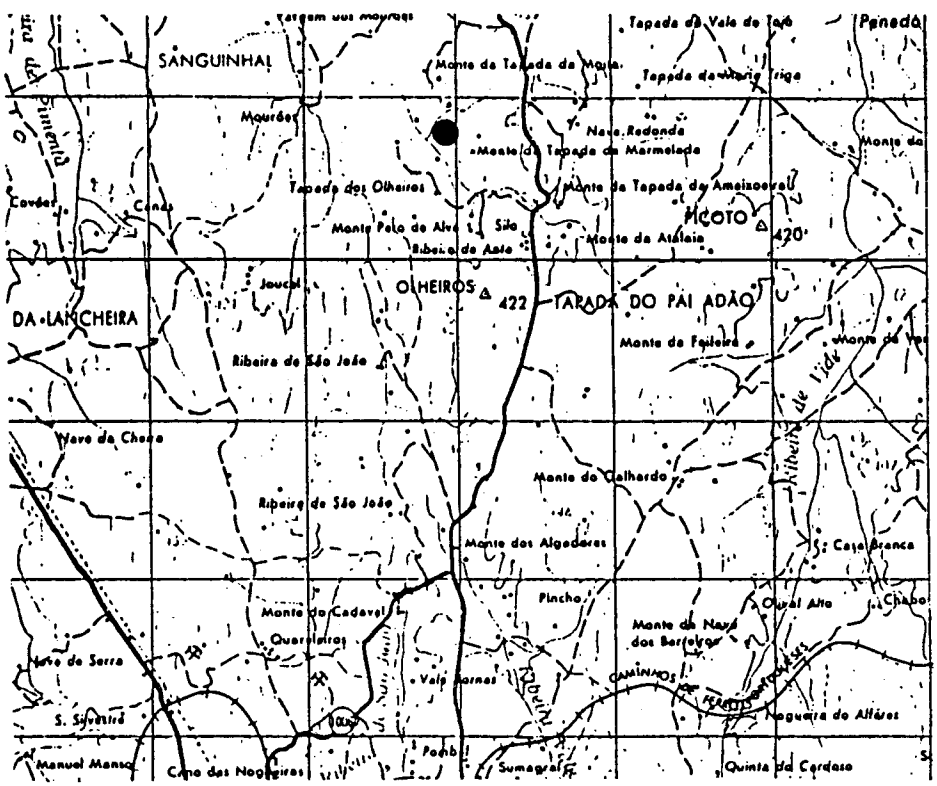
IMPLANTAÇÃO:FESTO-.X.TALVEGUE-...ENCOSTA-...
ENCOSTA:NORTE-...SUL-...ESTE-...OESTE-...
ORIENTAÇÃO DO CORREDOR/ABERTURA:.122.GRADOS

MATERIAL DE CONSTRUÇÃO :Granito.....
GEOLOGIA LOCAL:Granito.....
CLASSE DO SOLO:E.....
COBERTURA VEGETAL:CA...

ESCAVADO-...ARQUEÓLOGO:.....ANO:.....
VIOLADO-.X.ANO-1981.DESTRUÍDO-...ANO:.....

ESPÓLIO:
CERAMICO:10..POLIDOS:3...ÍDOLOS:....P.DE SETA:....
ELEMENTOS DE COLAR:2...LÂMINAS:....LAMELAS:....MÓS:....
PERCUTORES:....BÁCULOS:1...GEOMÉTRICOS:....PESOS:.....
OUTROS:.....

A.M.S. - 1/50 000



0 2m

34

FICHA INDIVIDUAL DE MONUMENTO Nº.35./CV...

NOME:PORTO AIVADO.....
CONCELHO:C.de Vide.....LUGAR:Porto Aivado.....
FREGUESIA:Sta.Maria.....

A.M.S.Nº:28I..ANO:1966.ESCALA:1/50000
COORDENADAS UTM:x-36.25.. y-72.20... ALTITUDE-...375m


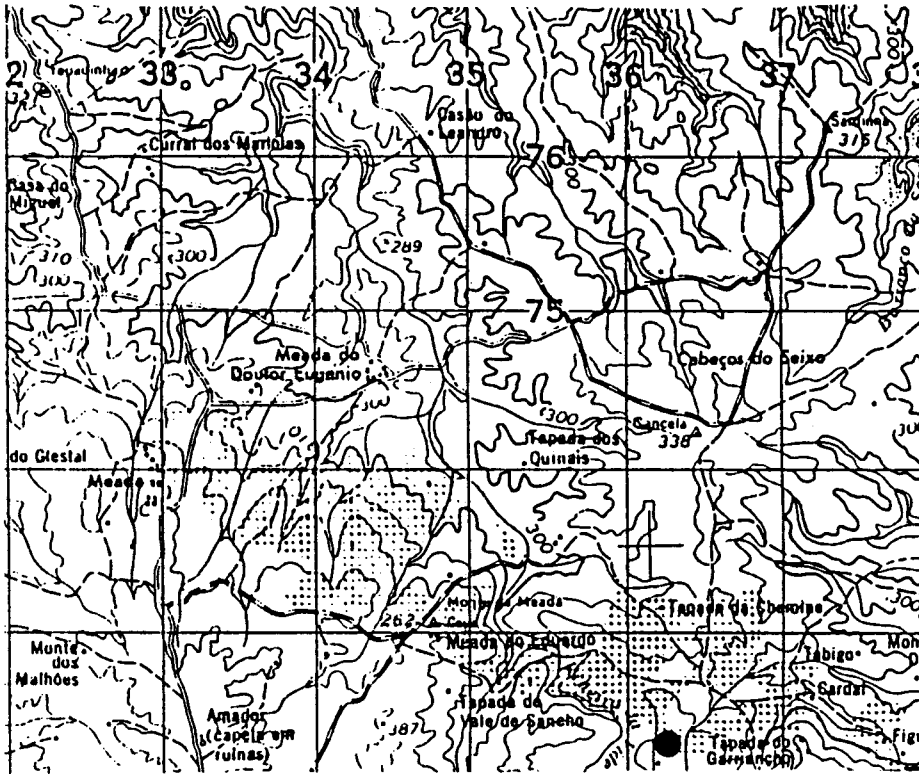
IMPLANTAÇÃO:FESTO-.X.TALVEGUE-...ENCOSTA-...
ENCOSTA:NORTE-...SUL-...ESTE-...OESTE-...
ORIENTAÇÃO DO CORREDOR/ABERTURA:.....GRADOS

MATERIAL DE CONSTRUÇÃO :Granito.....
GEOLOGIA LOCAL:Granito.....
CLASSE DO SOLO:E.....
COBERTURA VEGETAL:Ic...

ESCAVADO-.X.ARQUEÓLOGO:J.Oliveira.....ANO:1988.
VIOLADO-...ANO-.....DESTRUÍDO-...ANO:.....

ESPOLIO:
CERAMICO:37..POLIDOS:2...fDOLOS:1...P.DE SETA:3...
ELEMENTOS DE COLAR:....LAMINAS:1...LAMELAS:....MÓS:4..
PERCUTORES:....BACULOS:....GEOMETRICOS:2...PESOS:.....
OUTROS:5.....

A.M.S. - 1/50 000



FICHA INDIVIDUAL DE MONUMENTO Nº.36./CV...

NOME:VALE DE SANCHO.....
CONCELHO:C.de Vide.....LUGAR:Vale do Sancho..
FREGUESIA:Sta.Maria.....

A.M.S.Nº:28I..ANO:1966.ESCALA:1/50000
COORDENADAS UTM:x-34.90.. y-72.55... ALTITUDE-...332m

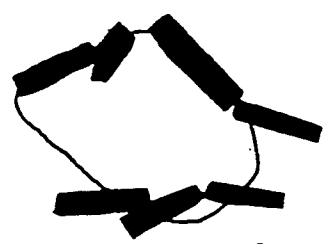
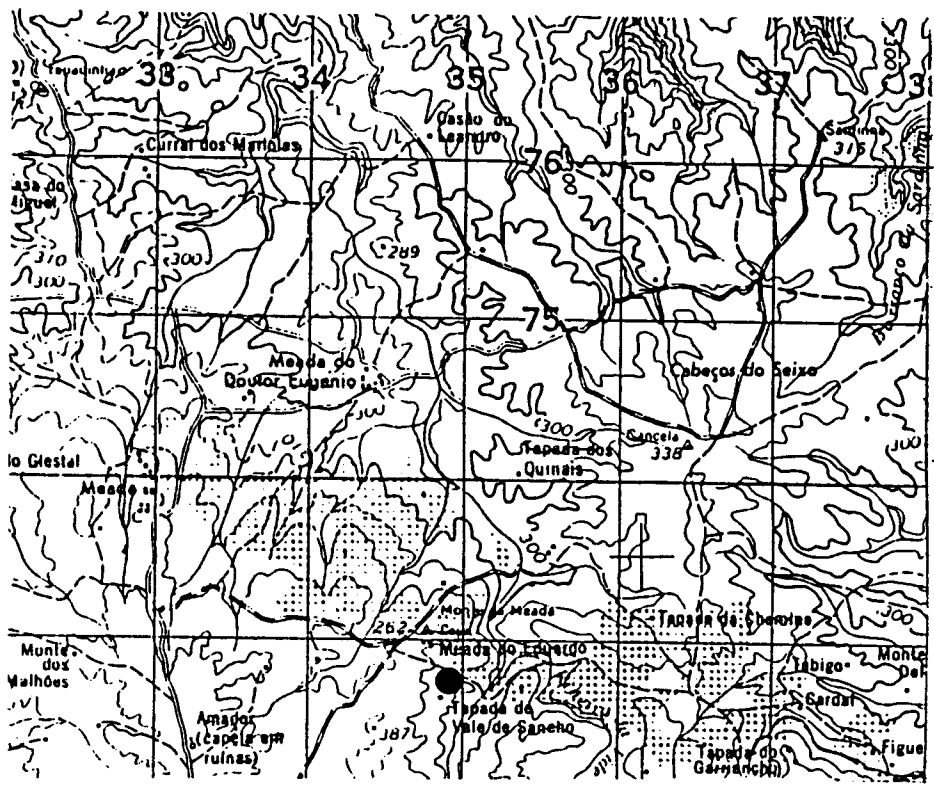
IMPLANTAÇÃO:FESTO-.X.TALVEGUE-...ENCOSTA-...
ENCOSTA:NORTE-...SUL-...ESTE-...OESTE-...
ORIENTAÇÃO DO CORREDOR/ABERTURA:.128.GRADOS

MATERIAL DE CONSTRUÇÃO :Granito.....
GEOLOGIA LOCAL:Granito.....
CLASSE DO SOLO:E.....
COBERTURA VEGETAL:CA...

ESCAVADO-...ARQUEÓLOGO:.....ANO:.....
VIOLADO-...ANO-.....DESTRUÍDO-...ANO:.....

ESPOLIO:
CERAMICO:....POLIDOS:....ÍDOLOS:....P.DE SETA:....
ELEMENTOS DE COLAR:....LAMINAS:....LAMELAS:....MÓS:....
PERCUTORES:....BACULOS:....GEOMÉTRICOS:....PESOS:....
OUTROS:.....

A.M.S. - 1/50 000



0 2m

36

FICHA INDIVIDUAL DE MONUMENTO Nº.37./CV...

NOME:VARZEA DOS MOURÕES.....
CONCELHO:C.de Vide.....LUGAR:Mourões.....
FREGUESIA:S.Tiago Maior.....

A.M.S.Nº:28II.ANO:1974.ESCALA:1/50000
COORDENADAS UTM:x-31.80.. y-72.15... ALTITUDE-...356m

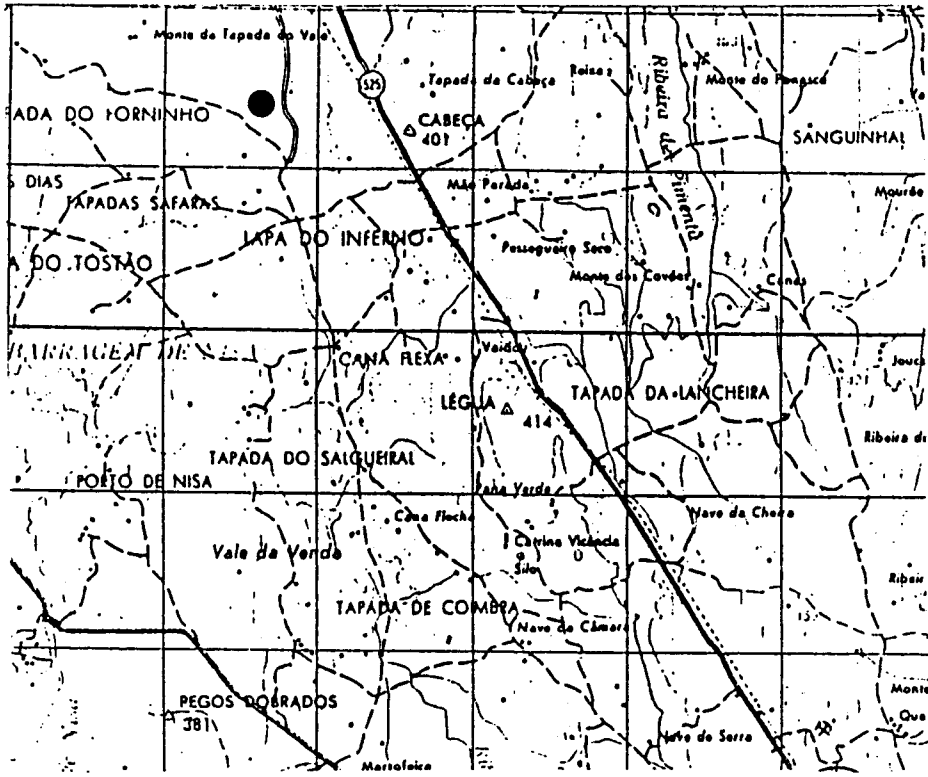
IMPLANTAÇÃO:FESTO-...TALVEGUE-...ENCOSTA-.X.
ENCOSTA:NORTE-...SUL-...ESTE-...OESTE-.X.
ORIENTAÇÃO DO CORREDOR/ABERTURA:.....GRADOS

MATERIAL DE CONSTRUÇÃO :Granito.....
GEOLOGIA LOCAL:Granito.....
CLASSE DO SOLO:E.....
COBERTURA VEGETAL:Ic...

ESCAVADO-...ARQUEÓLOGO:.....ANO:.....
VIOLADO-...ANO-.....DESTRUÍDO-...ANO:.....

ESPÓLIO:
CERÂMICO:....POLIDOS:....ÍDOLOS:....P.DE SETA:....
ELEMENTOS DE COLAR:....LAMINAS:....LAMELAS:....MÓS:....
PERCUTORES:....BACULOS:....GEOMÉTRICOS:....PESOS:....
OUTROS:.....

A.M.S. - 1/50 000



0 2m

37

FICHA INDIVIDUAL DE MONUMENTO Nº.38./CV...

NOME:CEREJEIRO.....
CONCELHO:C.de Vide.....LUGAR:Cerejeiro.....
FREGUESIA:S.Tiago Maior.....

A.M.S.Nº:28I..ANO:1966.ESCALA:1/50000
COORDENADAS UTM:x-31.60.. y-72.25... ALTITUDE-...340m


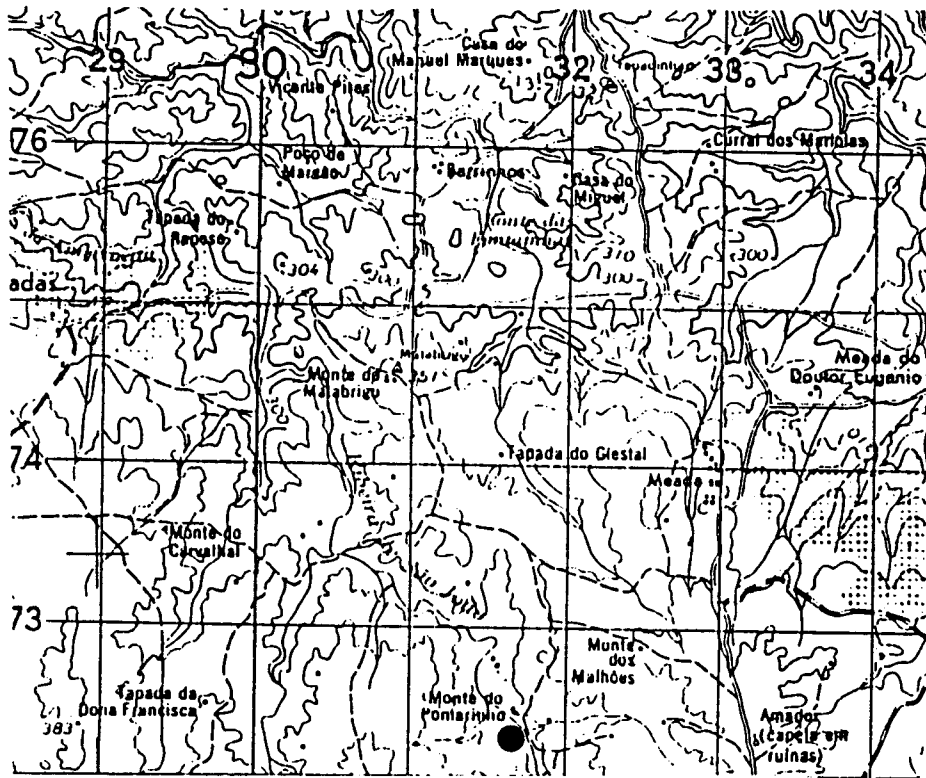
IMPLANTAÇÃO:FESTO-.X.TALVEGUE-...ENCOSTA-...
ENCOSTA:NORTE-...SUL-...ESTE-...OESTE-...
ORIENTAÇÃO DO CORREDOR/ABERTURA:.....GRADOS

MATERIAL DE CONSTRUÇÃO :Granito.....
GEOLOGIA LOCAL:Granito.....
CLASSE DO SOLO:D.....
COBERTURA VEGETAL:CV...

ESCAVADO-...ARQUEÓLOGO:.....ANO:.....
VIOLADO-...ANO-.....DESTRUÍDO-...ANO:.....

ESPOLIO:
CERAMICO:....POLIDOS:....fDOLOS:....P.DE SETA:....
ELEMENTOS DE COLAR:....LAMINAS:....LAMELAS:....MOS:....
PERCUTORES:....BACULOS:....GEOMETRICOS:....PESOS:....
OUTROS:.....

A.M.S. - 1/50 000



FICHA INDIVIDUAL DE MONUMENTO Nº.39./CV...

NOME:VALE DA ESTRADA.....
CONCELHO:C.de Vide.....LUGAR:Lapa do Inferno.....
FREGUESIA:S.Tiago Maior.....

A.M.S.Nº:28II.ANO:1974.ESCALA:1/50000
COORDENADAS UTM:x-27.65.. y-71.40... ALTITUDE-...377m

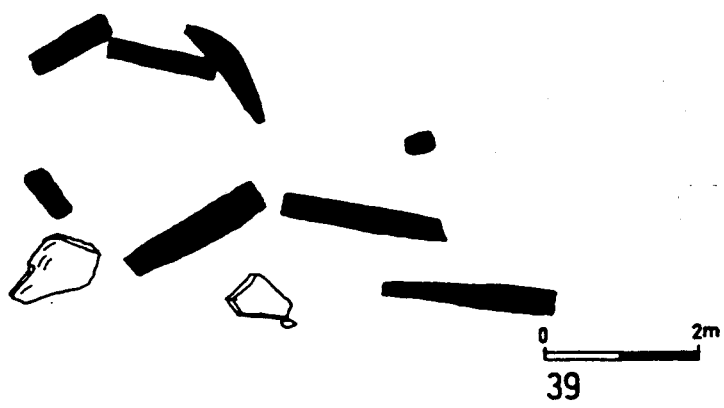
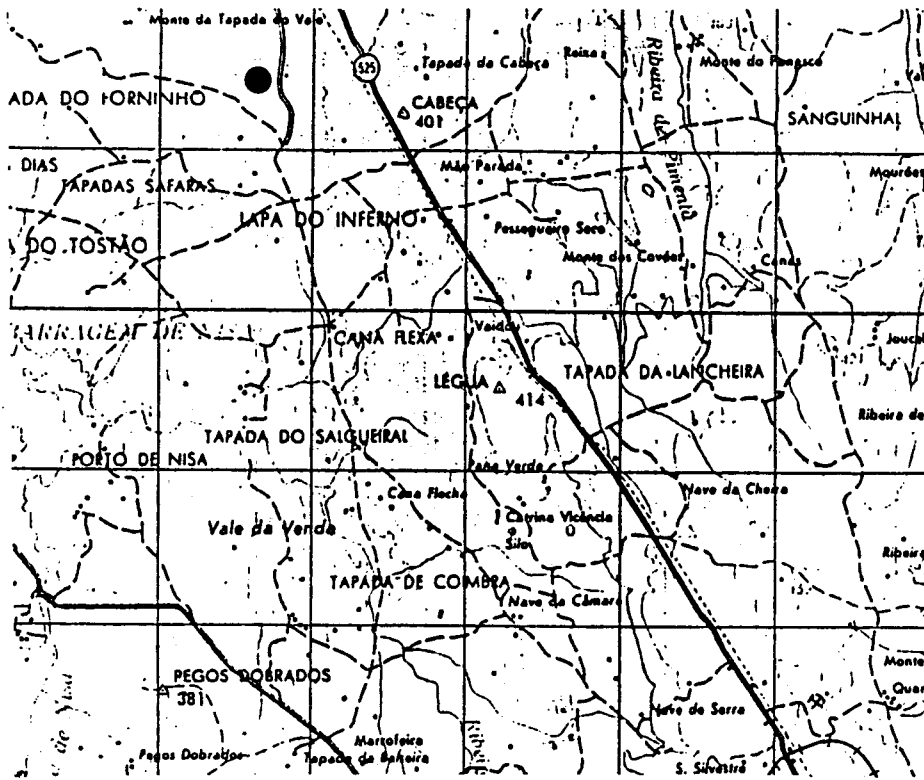
IMPLANTAÇÃO:FESTO-.X.TALVEGUE-...ENCOSTA-...
ENCOSTA:NORTE-...SUL-...ESTE-...OESTE-...
ORIENTAÇÃO DO CORREDOR/ABERTURA:.....GRADOS

MATERIAL DE CONSTRUÇÃO :Granito.....
GEOLOGIA LOCAL:Granito.....
CLASSE DO SOLO:E.....
COBERTURA VEGETAL:CV...

ESCAVADO-...ARQUEÓLOGO:.....ANO:.....
VIOLADO-.X.ANO-?.?..DESTRUÍDO-...ANO:.....

ESPÓLIO:
CERAMICO:16..POLIDOS:....fDOLOS:2...P.DE SETA:8...
ELEMENTOS DE COLAR:26..LAMINAS:3...LAMELAS:....MÓS:1..
PERCUTORES:....BACULOS:....GEOMETRICOS:....PESOS:.....
OUTROS:.....

A.M.S. - 1/50 000



FICHA INDIVIDUAL DE MONUMENTO Nº.40./N....

NOME:VALE DOS GAMENITOS.....
CONCELHO:Nisa.....LUGAR:Monte dos Gamenitos.
FREGUESIA:Montalvão.....

A.M.S.Nº:28I..ANO:1966.ESCALA:1/50000
COORDENADAS UTM:x-27.95.. y-81.35... ALTITUDE-...315m

IMPLANTAÇÃO:FESTO-.X.TALVEGUE-...ENCOSTA-...
ENCOSTA:NORTE-...SUL-...ESTE-...OESTE-...
ORIENTAÇÃO DO CORREDOR/ABERTURA:.....GRADOS

MATERIAL DE CONSTRUÇÃO :Xisto.....
GEOLOGIA LOCAL:Xisto.....
CLASSE DO SOLO:E.....
COBERTURA VEGETAL:SB...

ESCAVADO-...ARQUEÓLOGO:.....ANO:.....
VIOLADO-...ANO-.....DESTRUÍDO-.X.ANO:1991.

ESPÓLIO:
CERAMICO:....POLIDOS:....fDOLOS:....P.DE SETA:....
ELEMENTOS DE COLAR:....LAMINAS:....LAMELAS:....MOS:....
PERCUTORES:....BACULOS:....GEOMETRICOS:....PESOS:....
OUTROS:.....

FICHA INDIVIDUAL DE MONUMENTO Nº.41./N....

NOME:NAVE DO PADRE SANTO.....
CONCELHO:Nisa.....LUGAR:Naves.....
FREGUESIA:Montalvão.....

A.M.S.Nº:28I..ANO:1966.ESCALA:1/50000
COORDENADAS UTM:x-26.15.. y-87.50... ALTITUDE-...283m


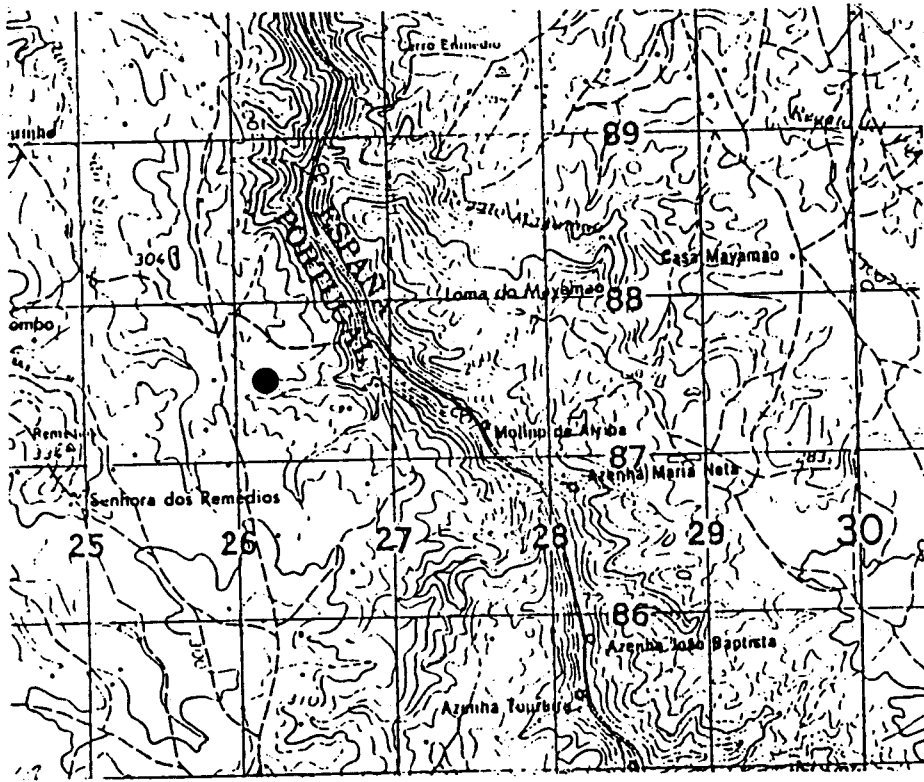
IMPLANTAÇÃO:FESTO-.X.TALVEGUE-...ENCOSTA-...
ENCOSTA:NORTE-...SUL-...ESTE-...OESTE-...
ORIENTAÇÃO DO CORREDOR/ABERTURA:.100.GRADOS

MATERIAL DE CONSTRUÇÃO :Xisto.....
GEOLOGIA LOCAL:Xisto.....
CLASSE DO SOLO:E.....
COBERTURA VEGETAL:CA...

ESCAVADO-.X.ARQUEÓLOGO:J.Oliveira.....ANO:1986.
VIOLADO-...ANO-.....DESTRUÍDO-...ANO:.....

ESPÓLIO:
CERÂMICO:....POLIDOS:3...ÍDOLOS:....P.DE SETA:1...
ELEMENTOS DE COLAR:1...LAMINAS:....LAMELAS:....MÓS:....
PERCUTORES:....BACULOS:....GEOMÉTRICOS:2...PESOS:....
OUTROS:.....

A.M.S. - 1/50 000



41

FICHA INDIVIDUAL DE MONUMENTO Nº.42./N....

NOME:DOURADAS I.....
CONCELHO:Nisa.....LUGAR:Douradas.....
FREGUESIA:Montalvão.....

A.M.S.Nº:28I..ANO:1966.ESCALA:1/50000
COORDENADAS UTM:x-25.90.. y-88.05... ALTITUDE-...280m

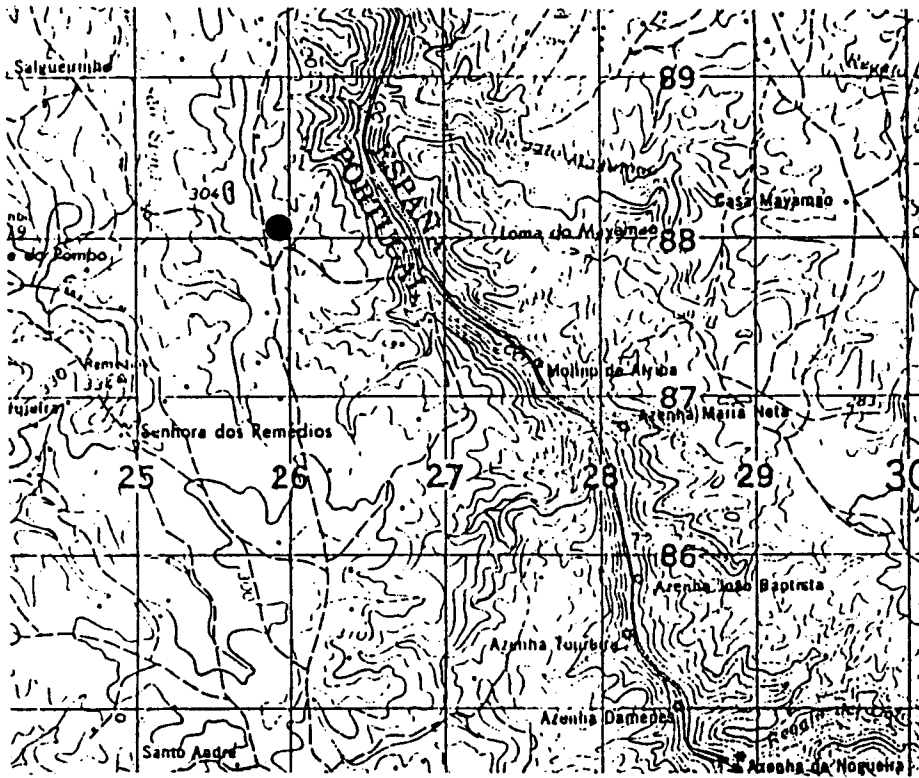
IMPLANTAÇÃO:FESTO-.X.TALVEGUE-...ENCOSTA-...
ENCOSTA:NORTE-...SUL-...ESTE-...OESTE-...
ORIENTAÇÃO DO CORREDOR/ABERTURA:.....GRADOS

MATERIAL DE CONSTRUÇÃO :Xisto.....
GEOLOGIA LOCAL:Xisto.....
CLASSE DO SOLO:E.....
COBERTURA VEGETAL:CA...

ESCAVADO-...ARQUEÓLOGO:.....ANO:.....
VIOLADO-...ANO-.....DESTRUÍDO-.X.ANO:1985.

ESPÓLIO:
CERAMICO:....POLIDOS:....fDOLOS:....P.DE SETA:....
ELEMENTOS DE COLAR:....LAMINAS:....LAMELAS:....MÓS:....
PERCUTORES:....BACULOS:....GEOMETRICOS:....PESOS:....
OUTROS:.....

A.M.S. - 1/50 000



FICHA INDIVIDUAL DE MONUMENTO Nº.43./N....

NOME:DOURADAS II.....
CONCELHO:Nisa.....LUGAR:Douradas.....
FREGUESIA:Montalvão.....

A.M.S.Nº:28I..ANO:1966.ESCALA:1/50000
COORDENADAS UTM:x-26.20.. y-88.05... ALTITUDE-...276m

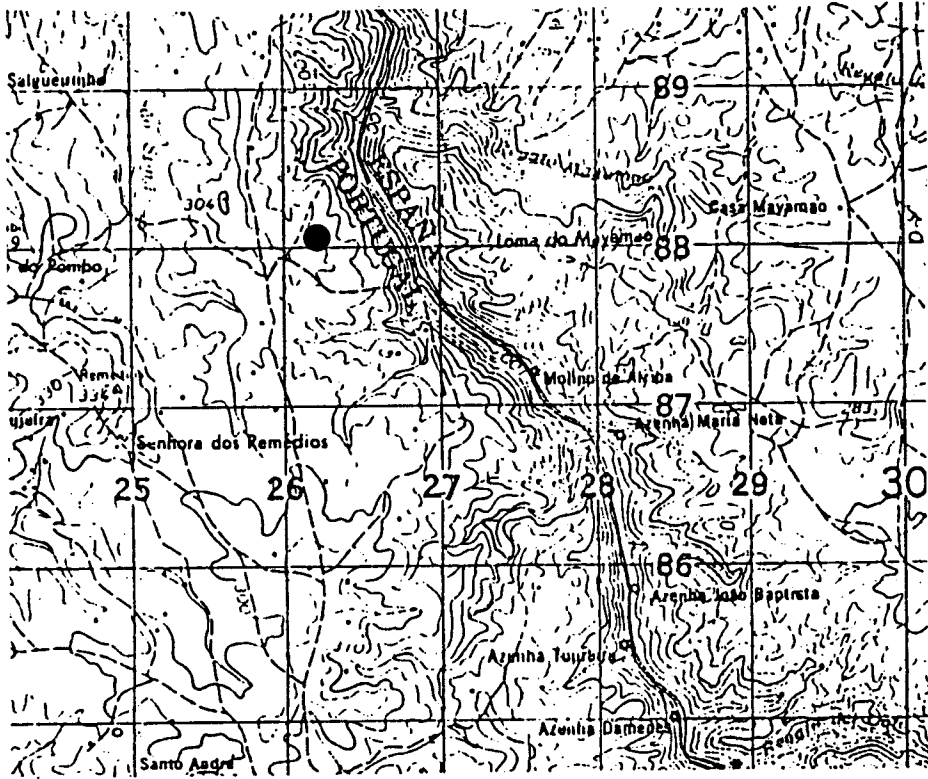
IMPLANTAÇÃO:FESTO-.X.TALVEGUE-...ENCOSTA-...
ENCOSTA:NORTE-...SUL-...ESTE-...OESTE-...
ORIENTAÇÃO DO CORREDOR/ABERTURA:.....GRADOS

MATERIAL DE CONSTRUÇÃO :Xisto.....
GEOLOGIA LOCAL:Xisto.....
CLASSE DO SOLO:E.....
COBERTURA VEGETAL:CA...

ESCAVADO-...ARQUEÓLOGO:.....ANO:.....
VIOLADO-...ANO-.....DESTRUÍDO-.X.ANO:1985.

ESPÓLIO:
CERAMICO:....POLIDOS:....fDOLOS:....P.DE SETA:....
ELEMENTOS DE COLAR:....LAMINAS:....LAMELAS:....MÓS:....
PERCUTORES:....BACULOS:....GEOMÉTRICOS:....PESOS:....
OUTROS:.....

A.M.S. - 1/50 000



FICHA INDIVIDUAL DE MONUMENTO Nº.44./N....

NOME:TERRA DAS NAVES.....
CONCELHO:Nisa.....LUGAR:Naves.....
FREGUESIA:Montalvão.....

A.M.S.Nº:28I..ANO:1966.ESCALA:1/50000
COORDENADAS UTM:x-26.10.. y-88.35... ALTITUDE-...254m

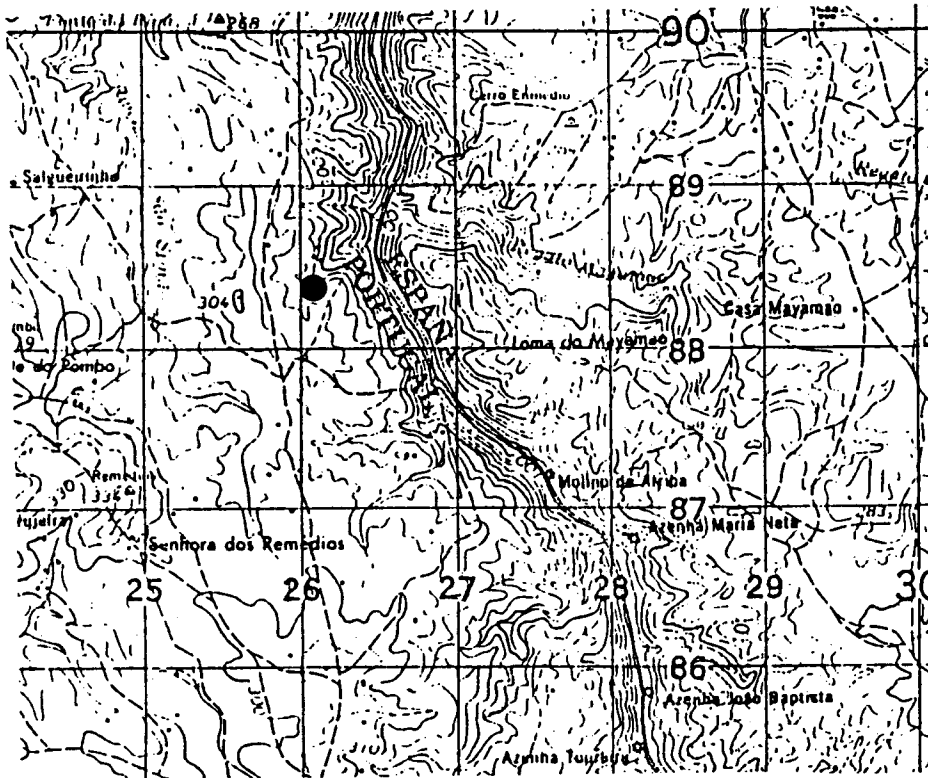
IMPLANTAÇÃO:FESTO-...TALVEGUE-...ENCOSTA-.X.
ENCOSTA:NORTE-...SUL-...ESTE-.X.OESTE-...
ORIENTAÇÃO DO CORREDOR/ABERTURA:.....GRADOS

MATERIAL DE CONSTRUÇÃO :Xisto.....
GEOLOGIA LOCAL:Xisto.....
CLASSE DO SOLO:E.....
COBERTURA VEGETAL:CA...

ESCAVADO-...ARQUEÓLOGO:.....ANO:.....
VIOLADO-...ANO-.....DESTRUÍDO-.X.ANO:1985.

ESPÓLIO:
CERÂMICO:....POLIDOS:....ÍDOLOS:....P.DE SETA:....
ELEMENTOS DE COLAR:....LAMINAS:....LAMELAS:....MÓS:....
PERCUTORES:....BÁCULOS:....GEOMÉTRICOS:....PESOS:....
OUTROS:.....

A.M.S. - 1/50 000



FICHA INDIVIDUAL DE MONUMENTO Nº.45./N....

NOME: NAVES.....
CONCELHO: Nisa..... LUGAR: Naves.....
FREGUESIA: Montalvão.....

A.M.S.Nº: 281.. ANO: 1966. ESCALA: 1/50000
COORDENADAS UTM: x-26.00.. y-89.20... ALTITUDE-...250m


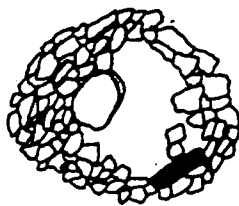
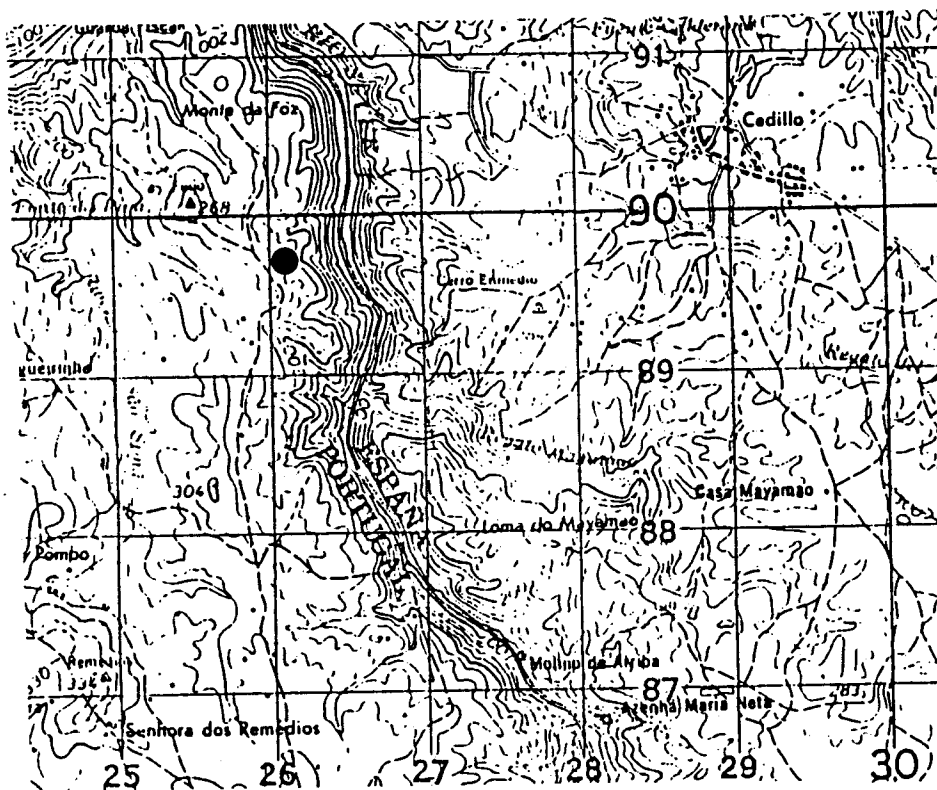
IMPLANTAÇÃO: FESTO-..X.TALVEGUE-... ENCOSTA-...
ENCOSTA: NORTE-...SUL-...ESTE-...OESTE-...
ORIENTAÇÃO DO CORREDOR/ABERTURA:.....GRADOS

MATERIAL DE CONSTRUÇÃO : Xisto.....
GEOLOGIA LOCAL: Xisto.....
CLASSE DO SOLO: E.....
COBERTURA VEGETAL: CA...

ESCAVADO-...ARQUEÓLOGO:.....ANO:.....
VIOLADO-...ANO-.....DESTRUÍDO-..X.ANO: 1985.

ESPOLIO:
CERAMICO:....POLIDOS:....fDOLOS:....P.DE SETA:....
ELEMENTOS DE COLAR:....LAMINAS:....LAMELAS:....MÓS:....
PERCUTORES:....BÁCULOS:....GEOMÉTRICOS:....PESOS:....
OUTROS:.....

A.M.S. - 1/50 000



FICHA INDIVIDUAL DE MONUMENTO Nº.46./N....

NOME:CAMINHO DA FOZ.....
CONCELHO:Nisa.....LUGAR:Monte da Foz.....
FREGUESIA:Montalvão.....

A.M.S.Nº:28I..ANO:1966.ESCALA:1/50000
COORDENADAS UTM:x-26.10.. y-89.85... ALTITUDE-...252m

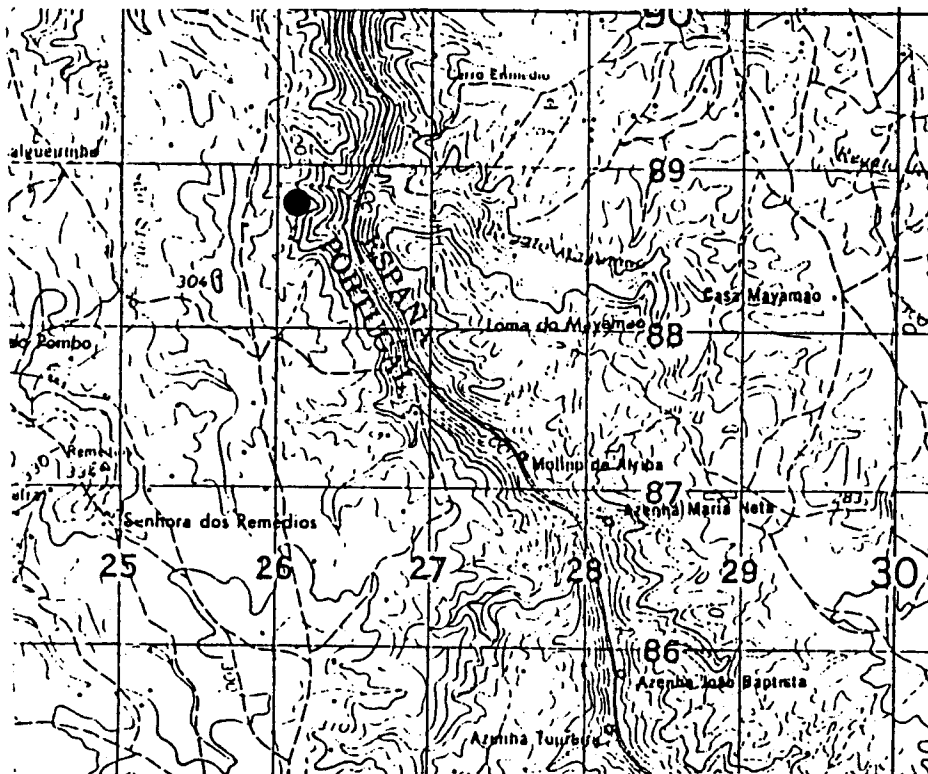
IMPLANTAÇÃO:FESTO-.X.TALVEGUE-...ENCOSTA-...
ENCOSTA:NORTE-...SUL-...ESTE-...OESTE-...
ORIENTAÇÃO DO CORREDOR/ABERTURA:.....GRADOS

MATERIAL DE CONSTRUÇÃO :Xisto.....
GEOLOGIA LOCAL:Xisto.....
CLASSE DO SOLO:E.....
COBERTURA VEGETAL:CA...

ESCAVADO-...ARQUEÓLOGO:.....ANO:.....
VIOLADO-...ANO-.....DESTRUÍDO-.X.ANO:1986.

ESPÓLIO:
CERAMICO:....POLIDOS:....fDOLOS:....P.DE SETA:....
ELEMENTOS DE COLAR:....LAMINAS:....LAMELAS:....MÓS:....
PERCUTORES:....BACULOS:....GEOMETRICOS:....PESOS:....
OUTROS:.....

A.M.S. - 1/50 000



FICHA INDIVIDUAL DE MONUMENTO Nº.47./N....

NOME: EIRA DAS BEZERRAS.....
CONCELHO: Nisa..... LUGAR: Monte da Foz....
FREGUESIA: Montalvão.....

A.M.S. Nº: 28I.. ANO: 1966. ESCALA: 1/50000
COORDENADAS UTM: x-25.75.. y-89.95... ALTITUDE-...243m

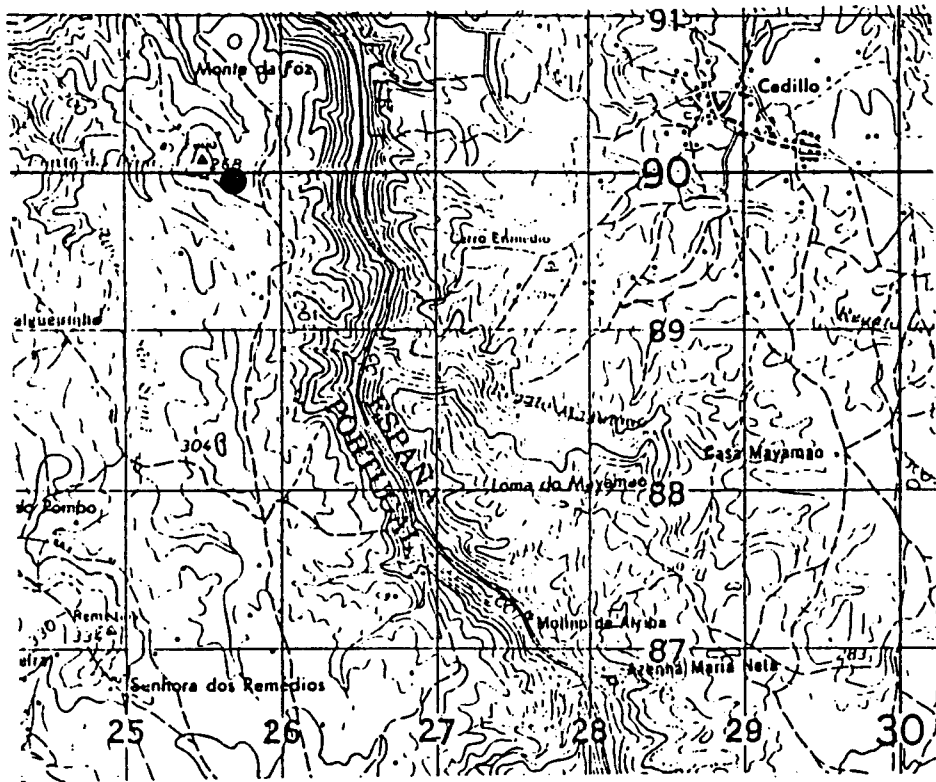
IMPLANTAÇÃO: FESTO-.X.TALVEGUE-... ENCOSTA-...
ENCOSTA: NORTE-...SUL-...ESTE-...OESTE-...
ORIENTAÇÃO DO CORREDOR/ABERTURA:.....GRADOS

MATERIAL DE CONSTRUÇÃO : Xisto.....
GEOLOGIA LOCAL: Xisto.....
CLASSE DO SOLO: E.....
COBERTURA VEGETAL: CA...

ESCAVADO-.X.ARQUEÓLOGO: G.e V.Leisner.....ANO:.....
VIOLADO-...ANO-.....DESTRUÍDO-.X.ANO: 1985.

ESPÓLIO:
CERAMICO:.....POLIDOS: 2...ÍDOLOS:.....P.DE SETA:.....
ELEMENTOS DE COLAR:.....LAMINAS:.....LAMELAS:.....MÓS:.....
PERCUTORES:.....BÁCULOS:.....GEOMÉTRICOS:.....PESOS:.....
OUTROS:.....

A.M.S. - 1/50 000



Segundo:G. e V. Leisner

FICHA INDIVIDUAL DE MONUMENTO Nº.48./N....

NOME:MONTE DA FOZ.....
CONCELHO:Nisa.....LUGAR:Monte da Foz.....
FREGUESIA:Montalvão.....

A.M.S.Nº:28I..ANO:1966.ESCALA:1/50000
COORDENADAS UTM:x-26.05.. y-90.40... ALTITUDE-...250m

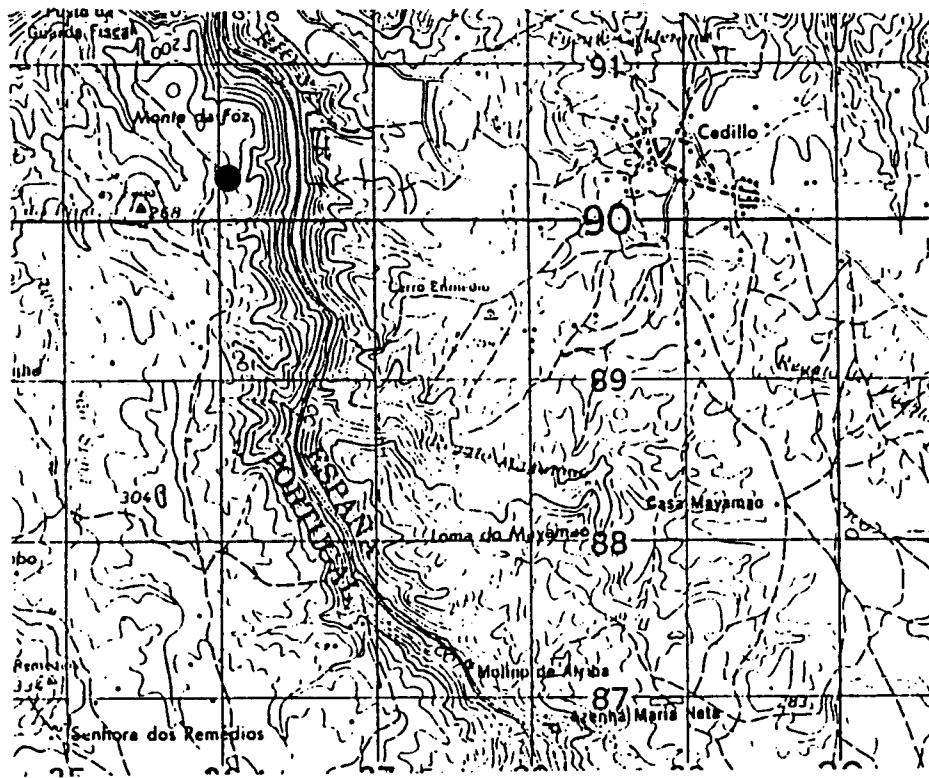
IMPLANTAÇÃO:FESTO-.X.TALVEGUE-...ENCOSTA-...
ENCOSTA:NORTE-...SUL-...ESTE-...OESTE-...
ORIENTAÇÃO DO CORREDOR/ABERTURA:.....GRADOS

MATERIAL DE CONSTRUÇÃO :Xisto.....
GEOLOGIA LOCAL:Xisto.....
CLASSE DO SOLO:E.....
COBERTURA VEGETAL:CA...

ESCAVADO-...ARQUEÓLOGO:.....ANO:.....
VIOLADO-...ANO-.....DESTRUÍDO-.X.ANO:1986.

ESPOLIO:
CERAMICO:....POLIDOS:....ÍDOLOS:....P.DE SETA:....
ELEMENTOS DE COLAR:....LAMINAS:....LAMELAS:....MÓS:....
PERCUTORES:....BACULOS:....GEOMÉTRICOS:....PESOS:....
OUTROS:.....

A.M.S. - 1/50 000



FICHA INDIVIDUAL DE MONUMENTO Nº.49./N....

NOME:CANEIRO.....
CONCELHO:Nisa.....LUGAR:Monte da Foz.....
FREGUESIA:Montalvão.....

A.M.S.Nº:28I..ANO:1966.ESCALA:1/50000
COORDENADAS UTM:x-25.90.. y-90.50... ALTITUDE-...258m


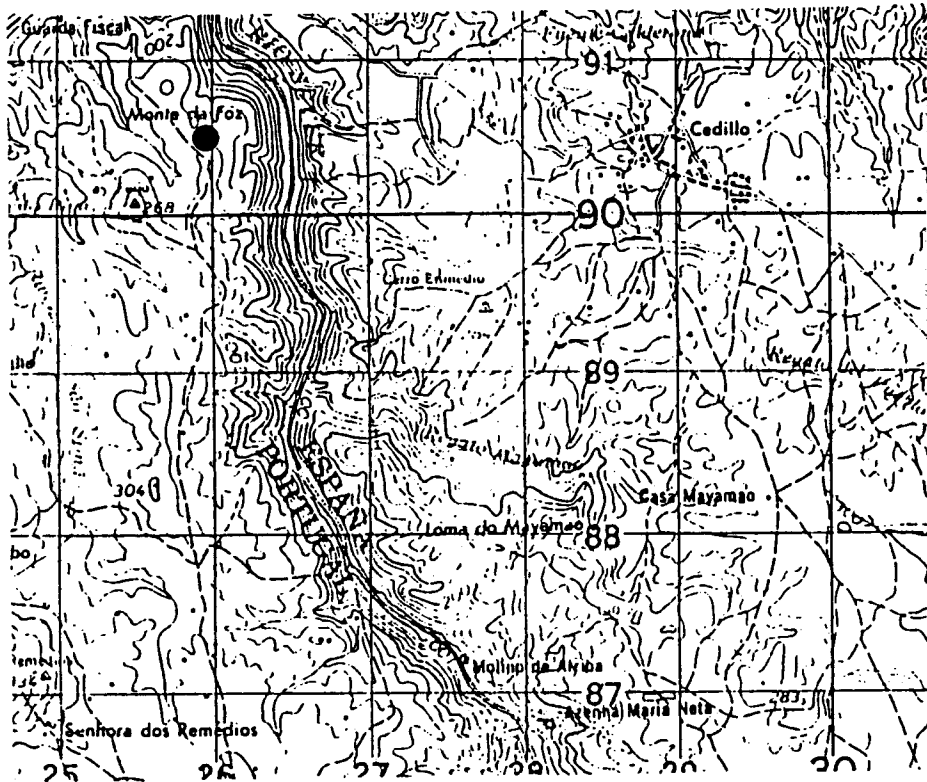
IMPLANTAÇÃO:FESTO-.X.TALVEGUE-...ENCOSTA-...
ENCOSTA:NORTE-...SUL-...ESTE-...OESTE-...
ORIENTAÇÃO DO CORREDOR/ABERTURA:110..GRADOS

MATERIAL DE CONSTRUÇÃO :Xisto.....
GEOLOGIA LOCAL:Xisto.....
CLASSE DO SOLO:E.....
COBERTURA VEGETAL:CA...

ESCAVADO-.X.ARQUEÓLOGO:G.e V.Leisner.....ANO:.....
VIOLADO-...ANO-.....DESTRUÍDO-.X.ANO:1986.

ESPGLIO:
CERAMICO:....POLIDOS:2...fDOLOS:....P.DE SETA:....
ELEMENTOS DE COLAR:....LAMINAS:....LAMELAS:....MÓS:....
PERCUTORES:....BACULOS:....GEOMETRICOS:....PESOS:....
OUTROS:.....

A.M.S. - 1/50 000



Segundo:G. e V. Leisner

FICHA INDIVIDUAL DE MONUMENTO Nº.50./N....

NOME: VERMELHA.....
CONCELHO: Nisa..... LUGAR: Monte da Foz....
FREGUESIA: Montalvão.....

A.M.S. Nº: 28I.. ANO: 1966. ESCALA: 1/50000
COORDENADAS UTM: x-25.70.. y-90.85... ALTITUDE-...247m

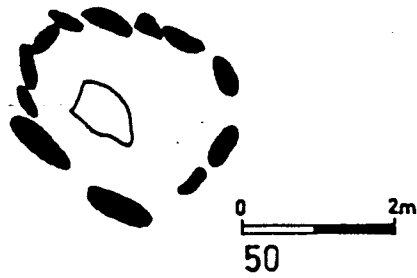
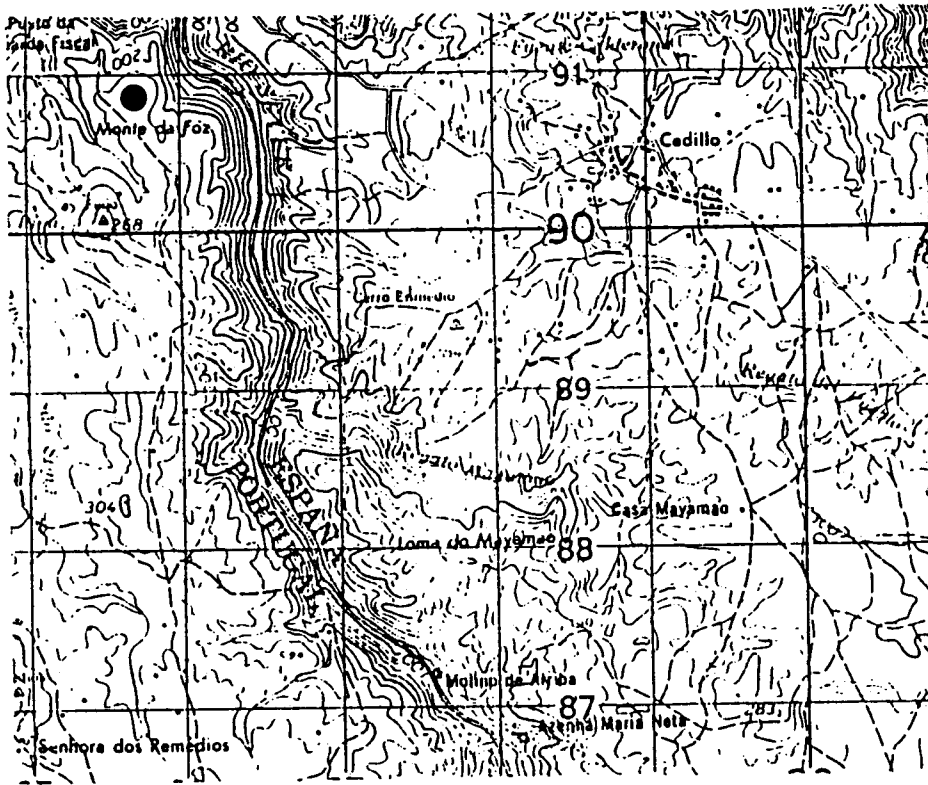
IMPLANTAÇÃO: FESTO-.X.TALVEGUE-... ENCOSTA-...
ENCOSTA: NORTE-...SUL-...ESTE-...OESTE-...
ORIENTAÇÃO DO CORREDOR/ABERTURA:.....GRADOS

MATERIAL DE CONSTRUÇÃO : Xisto.....
GEOLOGIA LOCAL: Xisto.....
CLASSE DO SOLO: E.....
COBERTURA VEGETAL: CA...

ESCAVADO-.X.ARQUEÓLOGO: G.e V.Leisner.....ANO:.....
VIOLADO-...ANO-.....DESTRUÍDO-.X.ANO: 1985.

ESPÓLIO:
CERÂMICO:.....POLIDOS: 7... ÍDOLOS:.....P.DE SETA:.....
ELEMENTOS DE COLAR:.....LAMINAS:.....LAMELAS:.....MÓS:.....
PERCUTORES:.....BACULOS:.....GEOMÉTRICOS:.....PESOS:.....
OUTROS:.....

A.M.S. - 1/50 000



Segundo: G. e. V. Leisner

FICHA INDIVIDUAL DE MONUMENTO Nº.51./N....

NOME: JOAQUIM CARRILHO.....
CONCELHO: Nisa..... LUGAR: Caminho da Foz.....
FREGUESIA: Montalvão.....

A.M.S. Nº: 281.. ANO: 1966. ESCALA: 1/50000
COORDENADAS UTM: x-25.80.. y-91.15... ALTITUDE-...207m

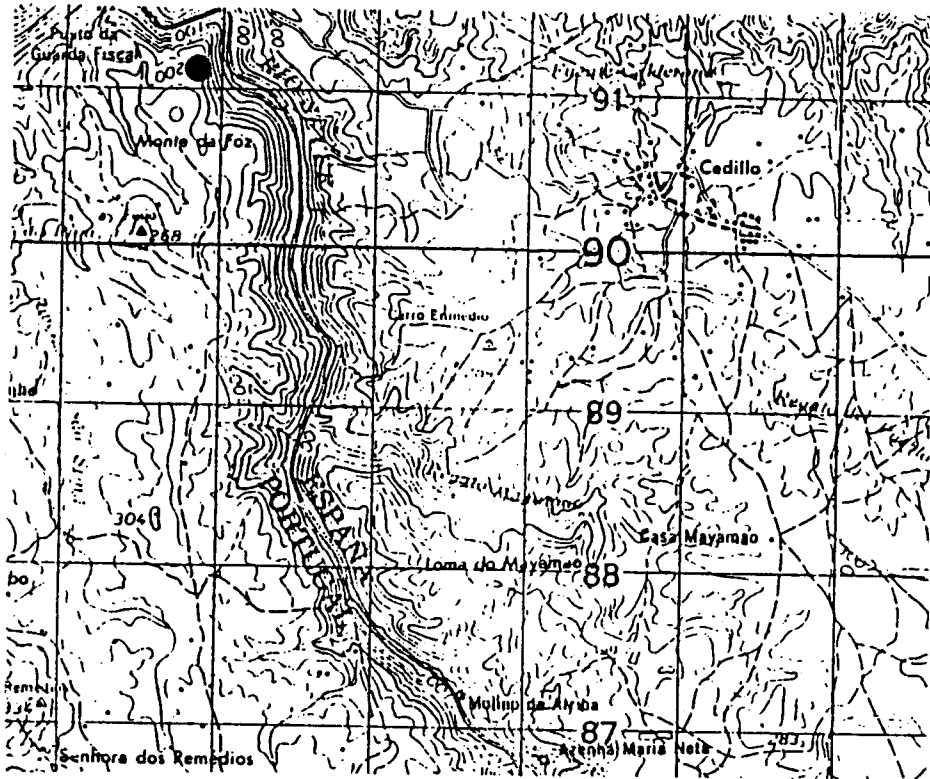
IMPLANTAÇÃO: FESTO- .X. TALVEGUE-... ENCOSTA-...
ENCOSTA: NORTE-...SUL-...ESTE-...OESTE-...
ORIENTAÇÃO DO CORREDOR/ABERTURA:.....GRADOS

MATERIAL DE CONSTRUÇÃO : Xisto.....
GEOLOGIA LOCAL: Xisto.....
CLASSE DO SOLO: E.....
COBERTURA VEGETAL: CA...

ESCAVADO-...ARQUEÓLOGO:.....ANO:.....
VIOLADO-...ANO-.....DESTRUÍDO-.X.ANO: 1986.

ESPÓLIO:
CERAMICO:....POLIDOS:....ÍDOLOS:....P.DE SETA:....
ELEMENTOS DE COLAR:....LAMINAS:....LAMELAS:....MOS:....
PERCUTORES:....BACULOS:....GEOMÉTRICOS:....PESOS:....
OUTROS:.....

A.M.S. - 1/50 000



FICHA INDIVIDUAL DE MONUMENTO Nº.52./N....

NOME:OFELIA I.....
CONCELHO:Nisa.....LUGAR:Caminho da Foz.....
FREGUESIA:Montalvão.....

A.M.S.Nº:28I..ANO:1966.ESCALA:1/50000
COORDENADAS UTM:x-25.55.. y-91.10... ALTITUDE-...150m

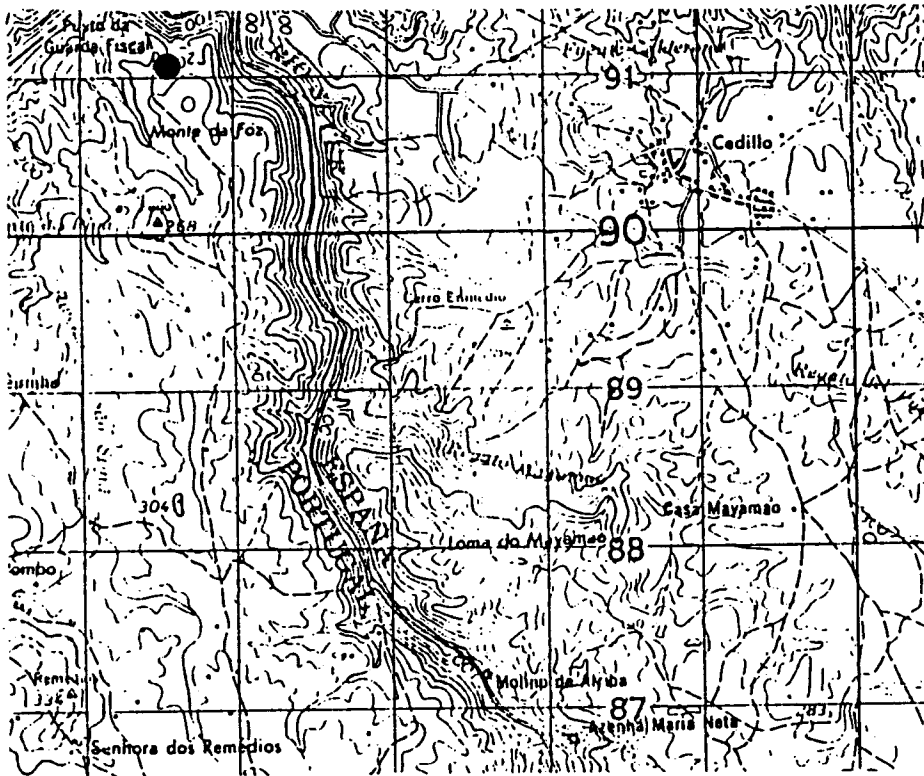
IMPLANTAÇÃO:FESTO-.X.TALVEGUE-... ENCOSTA-...
ENCOSTA:NORTE-...SUL-...ESTE-...OESTE-...
ORIENTAÇÃO DO CORREDOR/ABERTURA:.....GRADOS

MATERIAL DE CONSTRUÇÃO :Xisto.....
GEOLOGIA LOCAL:Xisto.....
CLASSE DO SOLO:E.....
COBERTURA VEGETAL:CA...

ESCAVADO-...ARQUEÓLOGO:.....ANO:.....
VIOLADO-...ANO-.....DESTRUÍDO-.X.ANO:1986.

ESPOLIO:
CERAMICO:....POLIDOS:....ÍDOLOS:....P.DE SETA:....
ELEMENTOS DE COLAR:....LAMINAS:....LAMELAS:....MÓS:....
PERCUTORES:....BÁCULOS:....GEOMÉTRICOS:....PESOS:....
OUTROS:.....

A.M.S. - 1/50 000



FICHA INDIVIDUAL DE MONUMENTO Nº.53./N....

NOME:OFELIA II.....
CONCELHO:Nisa.....LUGAR:Caminho da Foz.....
FREGUESIA:Montalvão.....

A.M.S.Nº:28I..ANO:1966.ESCALA:1/50000
COORDENADAS UTM:x-25.30.. y-91.25... ALTITUDE-...150m

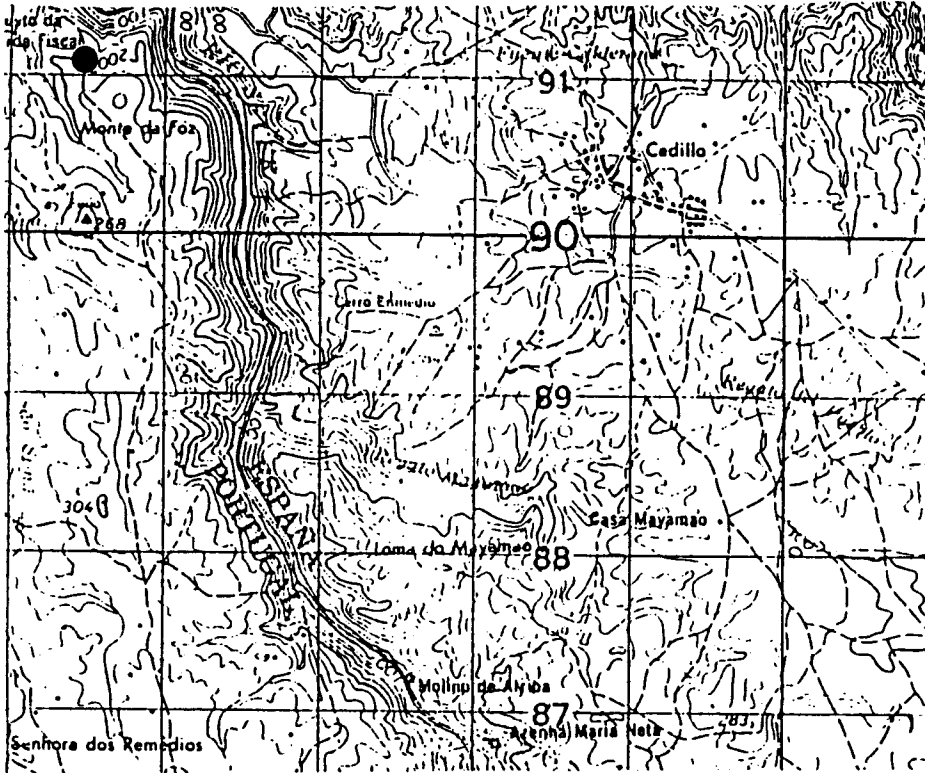
IMPLANTAÇÃO:FESTO-.X.TALVEGUE-...ENCOSTA-...
ENCOSTA:NORTE-...SUL-...ESTE-...OESTE-...
ORIENTAÇÃO DO CORREDOR/ABERTURA:.....GRADOS

MATERIAL DE CONSTRUÇÃO :Xisto.....
GEOLOGIA LOCAL:Xisto.....
CLASSE DO SOLO:E.....
COBERTURA VEGETAL:CA...

ESCAVADO-...ARQUEÓLOGO:.....ANO:.....
VIOLADO-...ANO-.....DESTRUÍDO-.X.ANO:1986.

ESPÓLIO:
CERÂMICO:....POLIDOS:....fDOLOS:....P.DE SETA:....
ELEMENTOS DE COLAR:....LAMINAS:....LAMELAS:....MÓS:....
PERCUTORES:....BÁCULOS:....GEOMÉTRICOS:....PESOS:....
OUTROS:.....

A.M.S. - 1/50 000



FICHA INDIVIDUAL DE MONUMENTO Nº..54./N....

NOME:TERRENO DA RIBEIRA.....
CONCELHO:Nisa.....LUGAR:Terreno da Ribeira..
FREGUESIA:Montalvão.....

A.M.S.Nº:28I..ANO:1966.ESCALA:1/50000
COORDENADAS UTM:x-31.10.. y-81.20... ALTITUDE-...250m

IMPLANTAÇÃO:FESTO-.X.TALVEGUE-...ENCOSTA-...
ENCOSTA:NORTE-...SUL-...ESTE-...OESTE-...
ORIENTAÇÃO DO CORREDOR/ABERTURA:.....GRADOS

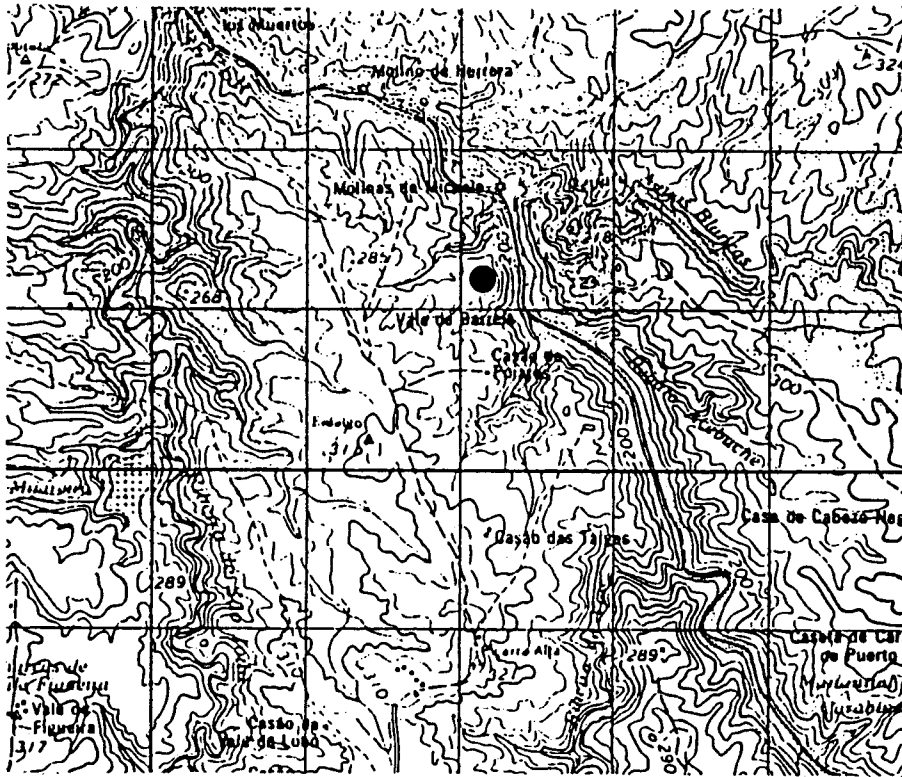
MATERIAL DE CONSTRUÇÃO :Xisto.....
GEOLOGIA LOCAL:Xisto.....
CLASSE DO SOLO:E.....
COBERTURA VEGETAL:Ic...

ESCAVADO-...ARQUEÓLOGO:.....ANO:.....
VIOLADO-...ANO-.....DESTRUÍDO-...ANO:.....

ESPÓLIO:
CERAMICO:....POLIDOS:....ÍDOLOS:....P.DE SETA:....
ELEMENTOS DE COLAR:....LAMINAS:....LAMELAS:....MÓS:....
PERCUTORES:....BACULOS:....GEOMÉTRICOS:....PESOS:....
OUTROS:.....

OBS:Não identificado

A.M.S. - 1/50 000



FICHA INDIVIDUAL DE MONUMENTO Nº.55./CV...

NOME:CEREJEIRO II.....
CONCELHO:C.de Vide.....LUGAR:Cerejeiro.....
FREGUESIA:Póvoa.....

A.M.S.Nº:281..ANO:1966.ESCALA:1/50000
COORDENADAS UTM:x-30.10.. y-73.70... ALTITUDE-...300m

IMPLANTAÇÃO:FESTO-.X.TALVEGUE-... ENCOSTA-...
ENCOSTA:NORTE-...SUL-...ESTE-...OESTE-...
ORIENTAÇÃO DO CORREDOR/ABERTURA:.....GRADOS

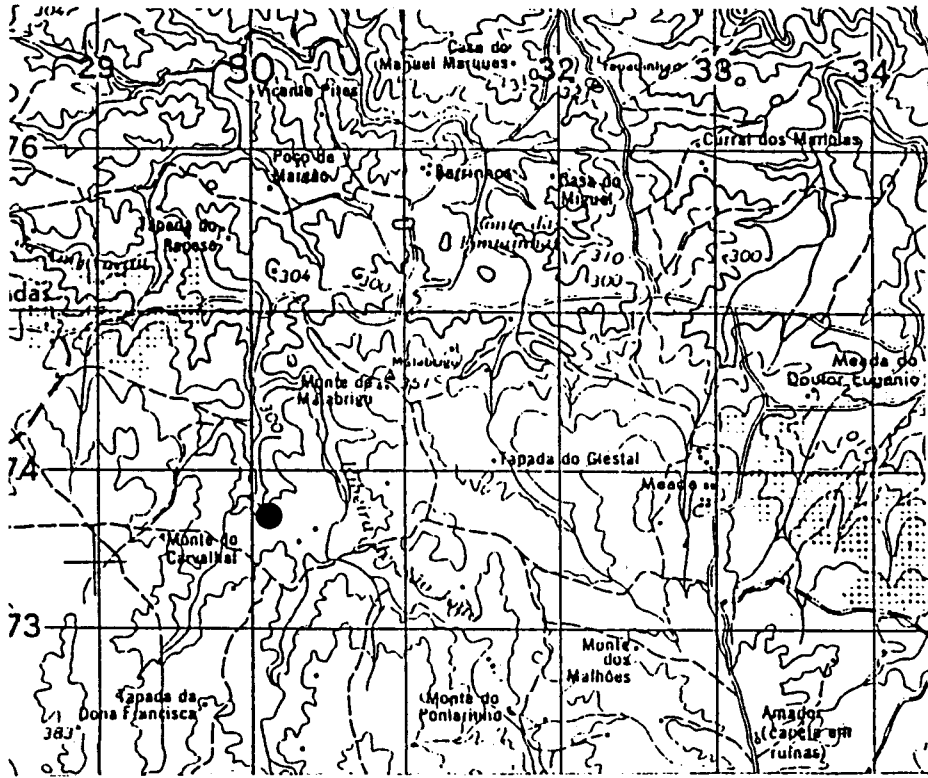
MATERIAL DE CONSTRUÇÃO :Granito.....
GEOLOGIA LOCAL:Granito.....
CLASSE DO SOLO:E.....
COBERTURA VEGETAL:CV...

ESCAVADO-...ARQUEÓLOGO:.....ANO:.....
VIOLADO-...ANO-.....DESTRUÍDO-...ANO:.....

ESPÓLIO:
CERAMICO:....POLIDOS:....ÍDOLOS:....P.DE SETA:....
ELEMENTOS DE COLAR:....LAMINAS:....LAMELAS:....MÓS:....
PERCUTORES:....BACULOS:....GEOMÉTRICOS:....PESOS:....
OUTROS:.....

OBS:Não identificado

A.M.S. - 1/50 000



FICHA INDIVIDUAL DE MONUMENTO Nº.56./CV...

NOME:LAZARETO DE CASTELO DE VIDE.....
CONCELHO:C.de Vide.....LUGAR:.....
FREGUESIA:.....

A.M.S.Nº:.....ANO:.....ESCALA:.....
COORDENADAS UTM:x-..... y-..... ALTITUDE-.....m

IMPLANTAÇÃO:FESTO-...TALVEGUE-...ENCOSTA-...
ENCOSTA:NORTE-...SUL-...ESTE-...OESTE-...
ORIENTAÇÃO DO CORREDOR/ABERTURA:.....GRADOS

MATERIAL DE CONSTRUÇÃO :.....
GEOLOGIA LOCAL:.....
CLASSE DO SOLO:.....
COBERTURA VEGETAL:.....

ESCAVADO-...ARQUEÓLOGO:.....ANO:.....
VIOLADO-...ANO-.....DESTRUÍDO-...ANO:.....

ESPÓLIO:
CERAMICO:....POLIDOS:....fDOLOS:....P.DE SETA:....
ELEMENTOS DE COLAR:....LAMINAS:....LAMELAS:....MÓS:....
PERCUTORES:....BACULOS:....GEOMETRICOS:....PESOS:....
OUTROS:.....

OBS:Não localizado

A.M.S. - 1/50 000



FICHA INDIVIDUAL DE MONUMENTO Nº.57./M....

NOME:MOUTA RASA.....
CONCELHO:Marvão.....LUGAR:Mouta Rasa.....
FREGUESIA:Sta.Maria.....

A.M.S.Nº:29IIIANO:1974.ESCALA:1/50000
COORDENADAS UTM:x-..... y-..... ALTITUDE-.....m

IMPLANTAÇÃO:FESTO-...TALVEGUE-...ENCOSTA-...
ENCOSTA:NORTE-...SUL-...ESTE-...OESTE-...
ORIENTAÇÃO DO CORREDOR/ABERTURA:.....GRADOS

MATERIAL DE CONSTRUÇÃO :.....
GEOLOGIA LOCAL:.....
CLASSE DO SOLO:.....
COBERTURA VEGETAL:.....

ESCAVADO-...ARQUEÓLOGO:.....ANO:.....
VIOLADO-...ANO-.....DESTRUÍDO-...ANO:.....

ESPÓLIO:
CERAMICO:.....POLIDOS:.....fDOLOS:.....P.DE SETA:.....
ELEMENTOS DE COLAR:.....LAMINAS:.....LAMELAS:.....MÓS:.....
PERCUTORES:.....BACULOS:.....GEOMÉTRICOS:.....PESOS:.....
OUTROS:.....

OBS:Não identificado

A.M.S. - 1/50 000



FICHA INDIVIDUAL DE MONUMENTO Nº.58./M....

NOME:MONTE VELHO.....
CONCELHO:Marvão.....LUGAR:Monte Velho.....
FREGUESIA:Beirã.....

A.M.S.Nº:29IIIANO:1966.ESCALA:1/50000
COORDENADAS UTM:x-..... y-..... ALTITUDE-.....m

IMPLANTAÇÃO:FESTO-...TALVEGUE-...ENCOSTA-...
ENCOSTA:NORTE-...SUL-...ESTE-...OESTE-...
ORIENTAÇÃO DO CORREDOR/ABERTURA:.....GRADOS

MATERIAL DE CONSTRUÇÃO :
GEOLOGIA LOCAL:.....
CLASSE DO SOLO:.....
COBERTURA VEGETAL:.....

ESCAVADO-...ARQUEÓLOGO:.....ANO:.....
VIOLADO-...ANO-.....DESTRUÍDO-...ANO:.....

ESPÓLIO:
CERÂMICO:....POLIDOS:....fDOLOS:....P.DE SETA:....
ELEMENTOS DE COLAR:....LAMINAS:....LAMELAS:....MÓS:....
PERCUTORES:....BACULOS:....GEOMÉTRICOS:....PESOS:....
OUTROS:.....

OBS:Não identificado

A.M.S. - 1/50 000



FICHA INDIVIDUAL DE MONUMENTO Nº.59./M....

NOME:PEREIRO III.....
CONCELHO:Marvão.....LUGAR:Pereiro.....
FREGUESIA:Beirã.....

A.M.S.Nº:29IIIANO:1966.ESCALA:1/50000
COORDENADAS UTM:x-..... y-..... ALTITUDE-.....m

IMPLANTAÇÃO:FESTO-...TALVEGUE-...ENCOSTA-...
ENCOSTA:NORTE-...SUL-...ESTE-...OESTE-...
ORIENTAÇÃO DO CORREDOR/ABERTURA:.....GRADOS

MATERIAL DE CONSTRUÇÃO :.....
GEOLOGIA LOCAL:.....
CLASSE DO SOLO:.....
COBERTURA VEGETAL:.....

ESCAVADO-...ARQUEÓLOGO:.....ANO:.....
VIOLADO-...ANO-.....DESTRUÍDO-...ANO:.....

ESPÓLIO:
CERAMICO:....POLIDOS:....ÍDOLOS:....P.DE SETA:....
ELEMENTOS DE COLAR:....LAMINAS:....LAMELAS:....MÓS:....
PERCUTORES:....BÁCULOS:....GEOMÉTRICOS:....PESOS:....
OUTROS:.....

OBS:Não identificado

A.M.S. - 1/50 000



FICHA INDIVIDUAL DE MONUMENTO Nº.60./CV...

NOME:MARIA TRIGO.....
CONCELHO:C.de Vide.....LUGAR:Monte da Maria Trigo
FREGUESIA:S.Tiago Maior.....

A.M.S.Nº:28II.ANO:1974.ESCALA:1/50000
COORDENADAS UTM:x-..... y-..... ALTITUDE-.....m

IMPLANTAÇÃO:FESTO-...TALVEGUE-...ENCOSTA-...
ENCOSTA:NORTE-...SUL-...ESTE-...OESTE-...
ORIENTAÇÃO DO CORREDOR/ABERTURA:.....GRADOS

MATERIAL DE CONSTRUÇÃO :.....
GEOLOGIA LOCAL:.....
CLASSE DO SOLO:.....
COBERTURA VEGETAL:.....

ESCAVADO-...ARQUEÓLOGO:.....ANO:.....
VIOLADO-...ANO-.....DESTRUÍDO-...ANO:.....

ESPÓLIO:
CERÂMICO:.....POLIDOS:.....ÍDOLOS:.....P.DE SETA:.....
ELEMENTOS DE COLAR:.....LAMINAS:.....LAMELAS:.....MÓS:.....
PERCUTORES:.....BÁCULOS:.....GEOMÉTRICOS:.....PESOS:.....
OUTROS:.....

OBS:Não identificado

A.M.S. - 1/50 000



FICHA INDIVIDUAL DE MONUMENTO Nº.61./M....

NOME:REGISTO DA MORENA.....
CONCELHO:Marvão.....LUGAR:Morena.....
FREGUESIA:Beirã.....

A.M.S.Nº:28II.ANO:1974.ESCALA:1/50000
COORDENADAS UTM:x-..... y-..... ALTITUDE-.....m

IMPLANTAÇÃO:FESTO-...TALVEGUE-...ENCOSTA-...
ENCOSTA:NORTE-...SUL-...ESTE-...OESTE-...
ORIENTAÇÃO DO CORREDOR/ABERTURA:.....GRADOS

MATERIAL DE CONSTRUÇÃO :.....
GEOLOGIA LOCAL:.....
CLASSE DO SOLO:.....
COBERTURA VEGETAL:.....

ESCAVADO-...ARQUEÓLOGO:.....ANO:.....
VIOLADO-...ANO-.....DESTRUÍDO-...ANO:.....

ESPÓLIO:
CERAMICO:....POLIDOS:....ÍDOLOS:....P.DE SETA:....
ELEMENTOS DE COLAR:....LAMINAS:....LAMELAS:....MÓS:....
PERCUTORES:....BÁCULOS:....GEOMÉTRICOS:....PESOS:....
OUTROS:.....

OBS:Não identificado

A.M.S. - 1/50 000



FICHA INDIVIDUAL DE MONUMENTO Nº.62./CV...

NOME:PAI ANES.....
CONCELHO:C.de Vide.....LUGAR:Pai Anes.....
FREGUESIA:Póvoa.....

A.M.S.Nº:28I..ANO:1968.ESCALA:1/50000
COORDENADAS UTM:x-25.60.. y-75.60... ALTITUDE-...322m


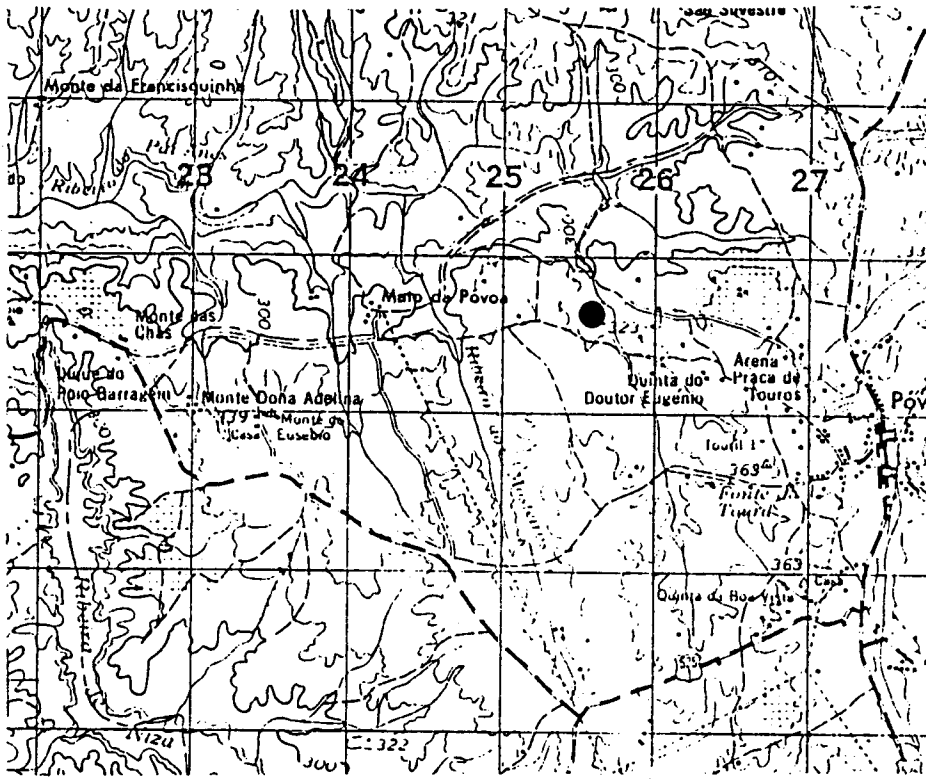
IMPLANTAÇÃO:FESTO-...TALVEGUE-...ENCOSTA-X.
ENCOSTA:NORTE-...SUL-...ESTE-X.OESTE-...
ORIENTAÇÃO DO CORREDOR/ABERTURA:.....GRADOS

MATERIAL DE CONSTRUÇÃO :Granito.....
GEOLOGIA LOCAL:Granito.....
CLASSE DO SOLO:D.....
COBERTURA VEGETAL:Sb...

ESCAVADO-...ARQUEÓLOGO:.....ANO:.....
VIOLADO-X.ANO-1982.DESTRUÍDO-...ANO:.....

ESPÓLIO:
CERAMICO:12..POLIDOS:1...fDOLOS:....P.DE SETA:2...
ELEMENTOS DE COLAR:21..LAMINAS:1...LAMELAS:....MÓS:....
PERCUTORES:....BACULOS:....GEOMÉTRICOS:7...PESOS:.....
OUTROS:.....

A.M.S. - 1/50 000



0 2m

62

FICHA INDIVIDUAL DE MONUMENTO Nº.63./CV...

NOME:TAPADA DO ARVOREDO.....
CONCELHO:C.de Vide.....LUGAR:Tapada do Arvoredo..
FREGUESIA:Póvoa.....

A.M.S.Nº:28I..ANO:1966.ESCALA:1/50000
COORDENADAS UTM:x-..... y-..... ALTITUDE-...310m

IMPLANTAÇÃO:FESTO-...TALVEGUE-...ENCOSTA-...
ENCOSTA:NORTE-...SUL-...ESTE-...OESTE-...
ORIENTAÇÃO DO CORREDOR/ABERTURA:.....GRADOS

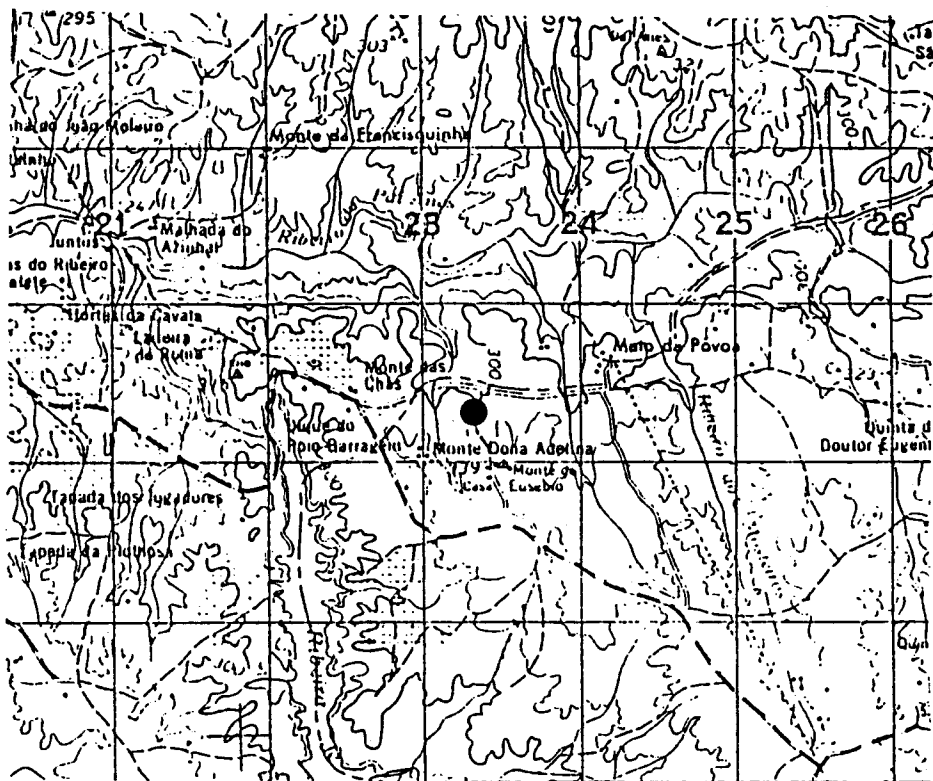
MATERIAL DE CONSTRUÇÃO :Granito.....
GEOLOGIA LOCAL:Granito.....
CLASSE DO SOLO:E.....
COBERTURA VEGETAL:Sb...

ESCAVADO-...ARQUEÓLOGO:.....ANO:.....
VIOLADO-.X.ANO-.....DESTRUÍDO-...ANO:.....

ESPÓLIO:
CERAMICO:2...POLIDOS:.....ÍDOLOS:....P.DE SETA:....
ELEMENTOS DE COLAR:....LAMINAS:....LAMELAS:....MÓS:....
PERCUTORES:....BÁCULOS:....GEOMÉTRICOS:....PESOS:....
OUTROS:.....

OBS:Não localizado

A.M.S. - 1/50 000



FICHA INDIVIDUAL DE MONUMENTO Nº.64./CV...

NOME:TAPADÃO DA RELVA.....
CONCELHO:C.de Vide.....LUGAR:Tapadão da Relva....
FREGUESIA:S.João Baptista.....

A.M.S.Nº:28II.ANO:1974.ESCALA:1/50000
COORDENADAS UTM:x-24.65.. y-61.60... ALTITUDE-...360m

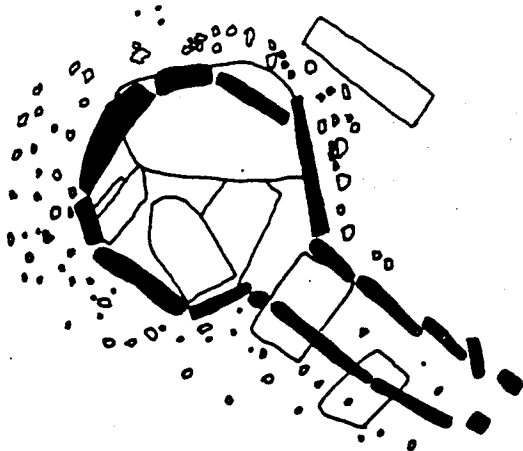
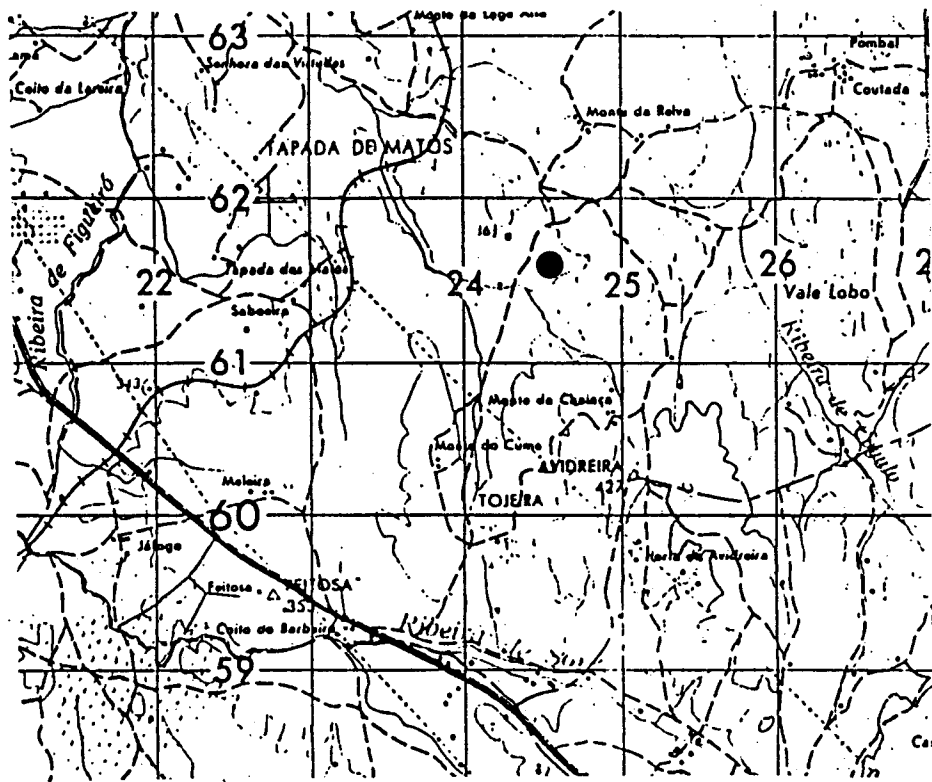
IMPLANTAÇÃO:FESTO-.X.TALVEGUE-...ENCOSTA-...
ENCOSTA:NORTE-...SUL-...ESTE-...OESTE-...
ORIENTAÇÃO DO CORREDOR/ABERTURA:.139.GRADOS

MATERIAL DE CONSTRUÇÃO :Granito.....
GEOLOGIA LOCAL:Granito.....
CLASSE DO SOLO:E.....
COBERTURA VEGETAL:CA,CV

ESCAVADO-...ARQUEÓLOGO:.....ANO:.....
VIOLADO-.X.ANO-1982.DESTRUÍDO-...ANO:.....

ESPOLIO:
CERAMICO:22..POLIDOS:9...fDOLOS:7...P.DE SETA:82..
ELEMENTOS DE COLAR:61..LAMINAS:4...LAMELAS:....MÓS:....
PERCUTORES:....BACULOS:....GEOMÉTRICOS:6...PESOS:.....
OUTROS:.....

A.M.S. - 1/50 000



64

FICHA INDIVIDUAL DE MONUMENTO Nº.65./CV...

NOME:TAPADA DE MATOS.....
CONCELHO:C.de Vide.....LUGAR:Mosteiros.....
FREGUESIA:Póvoa.....

A.M.S.Nº:28I..ANO:1966.ESCALA:1/50000
COORDENADAS UTM:x-24.80.. y-75.80... ALTITUDE-...306m

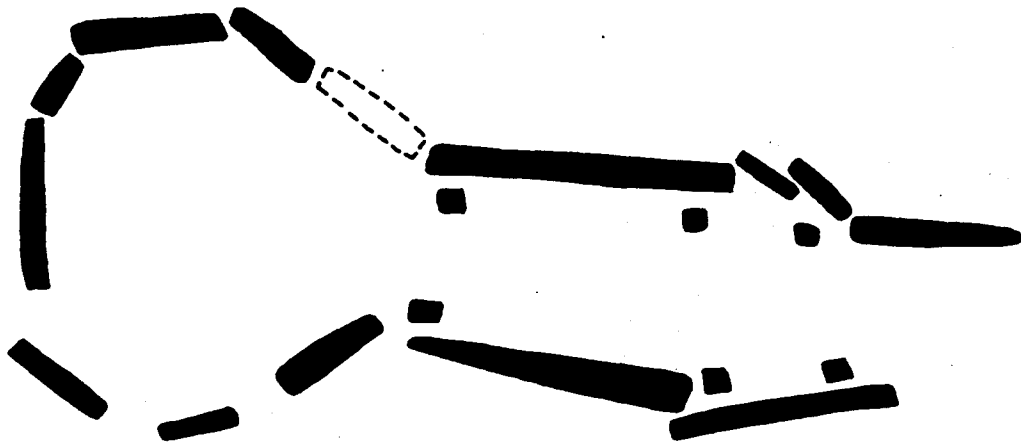
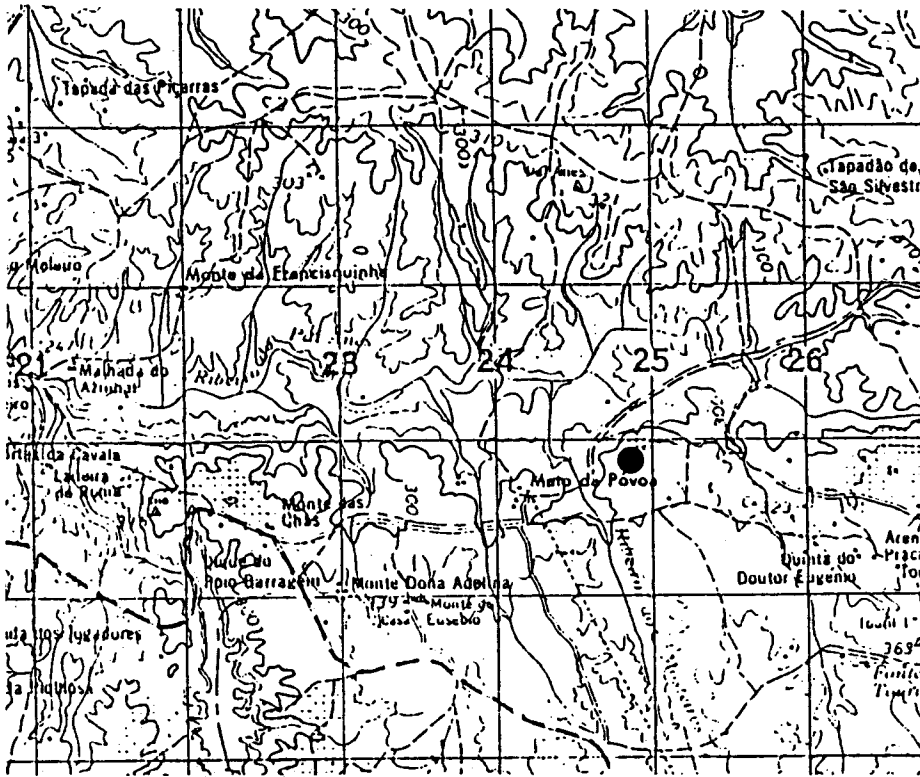
IMPLANTAÇÃO:FESTO-.X.TALVEGUE-...ENCOSTA-...
ENCOSTA:NORTE-...SUL-...ESTE-...OESTE-...
ORIENTAÇÃO DO CORREDOR/ABERTURA:..116.GRADOS

MATERIAL DE CONSTRUÇÃO :Granito.....
GEOLOGIA LOCAL:Granito.....
CLASSE DO SOLO:D.....
COBERTURA VEGETAL:CA...

ESCAVADO-...ARQUEÓLOGO:.....ANO:.....
VIOLADO-.X.ANO-1981.DESTRUÍDO-...ANO:.....

ESPÓLIO:
CERAMICO:12..POLIDOS:3...fDOLOS:10..P.DE SETA:147.
ELEMENTOS DE COLAR:201.LAMINAS:60..LAMELAS:....MÓS:....
PERCUTORES:....BACULOS:....GEOMETRICOS:20..PESOS:.....
OUTROS:6.....

A.M.S. - 1/50 000



FICHA INDIVIDUAL DE MONUMENTO Nº.66./CV...

NOME: MELRICA.....
CONCELHO: C.de Vide..... LUGAR: Tapada de Anta.....
FREGUESIA: S.Tiago Maior.....

A.M.S.Nº: 28II.ANO: 1974.ESCALA: 1/50000
COORDENADAS UTM: x-29.05.. y-66.15... ALTITUDE-...376m

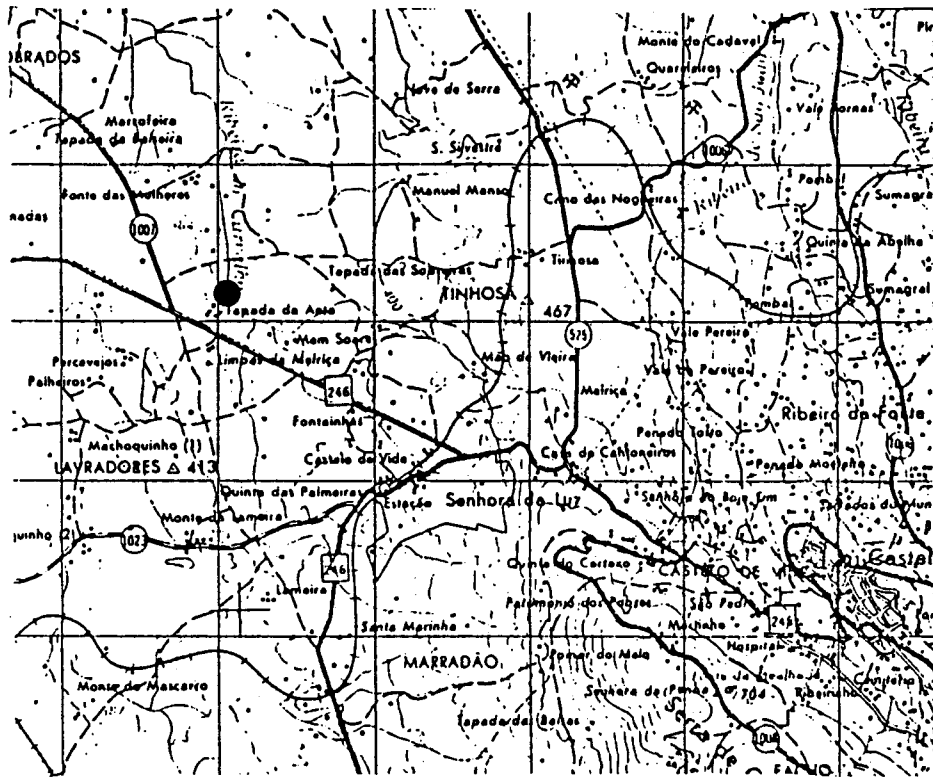
IMPLANTAÇÃO: FESTO-... TALVEGUE-... ENCOSTA- .X.
ENCOSTA: NORTE-... SUL-... ESTE- .X. OESTE-...
ORIENTAÇÃO DO CORREDOR/ABERTURA:..... GRADOS

MATERIAL DE CONSTRUÇÃO : Granito.....
GEOLOGIA LOCAL: Granito.....
CLASSE DO SOLO: D.....
COBERTURA VEGETAL: CA...

ESCAVADO- .X. ARQUEÓLOGO: Pereira da Costa..... ANO: 1866.
VIOLADO-... ANO-..... DESTRUÍDO-... ANO:.....

ESPÓLIO:
CERAMICO:..... POLIDOS:..... ÍDOLOS:..... P.DE SETA:.....
ELEMENTOS DE COLAR:..... LAMINAS:..... LAMELAS:..... MÓS:.....
PERCUTORES:..... BACULOS:..... GEOMETRICOS:..... PESOS:.....
OUTROS:.....

A.M.S. - 1/50 000



66

FICHA INDIVIDUAL DE MONUMENTO Nº..67../.CV...

NOME:MOURATÃO.....
CONCELHO:C.de Vide.....LUGAR:Monte do Mouratão...
FREGUESIA:S.João Baptista.....

A.M.S.Nº:28II.ANO:1974.ESCALA:1/50000
COORDENADAS UTM:x-23.10.. y-63.60... ALTITUDE-...339m

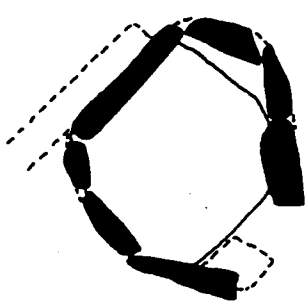
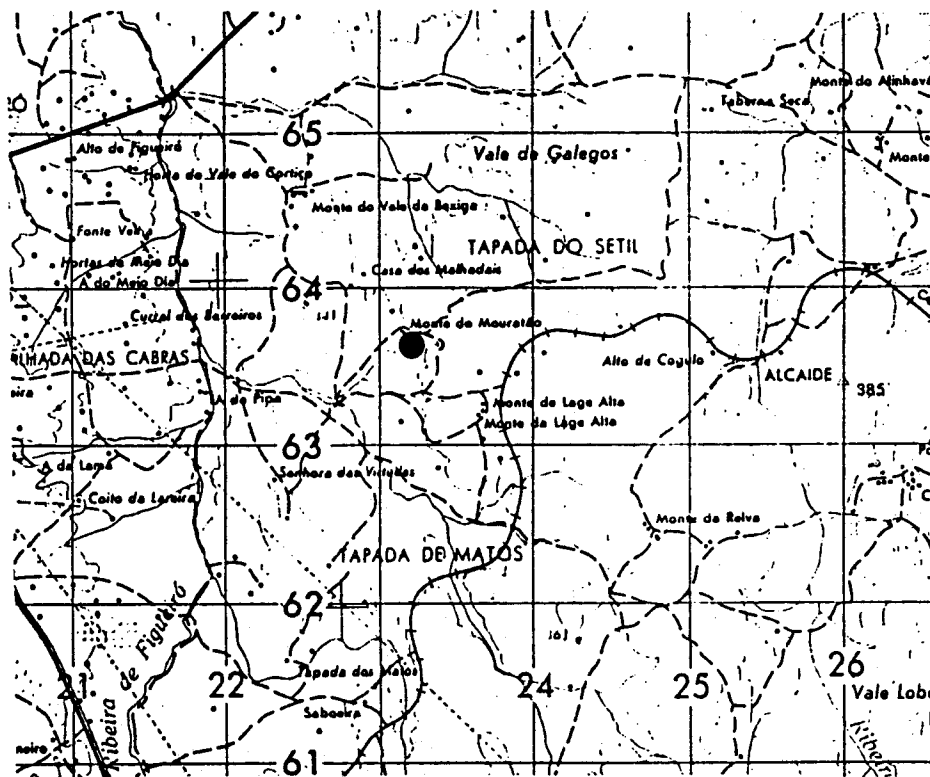
IMPLANTAÇÃO:FESTO-.X.TALVEGUE-...ENCOSTA-...
ENCOSTA:NORTE-...SUL-...ESTE-...OESTE-...
ORIENTAÇÃO DO CORREDOR/ABERTURA:.....GRADOS

MATERIAL DE CONSTRUÇÃO :Granito.....
GEOLOGIA LOCAL:Granito.....
CLASSE DO SOLO:D.....
COBERTURA VEGETAL:CV...

ESCAVADO-...ARQUEÓLOGO:.....ANO:.....
VIOLADO-...ANO-.....DESTRUÍDO-...ANO:.....

ESPÓLIO:
CERAMICO:.....POLIDOS:.....fDOLOS:.....P.DE SETA:.....
ELEMENTOS DE COLAR:.....LAMINAS:.....LAMELAS:.....MÓS:.....
PERCUTORES:.....BACULOS:.....GEOMETRICOS:.....PESOS:.....
OUTROS:.....

A.M.S. - 1/50 000



FICHA INDIVIDUAL DE MONUMENTO Nº.68./CV...

NOME:SOBRAL.....
CONCELHO:C.de Vide.....LUGAR:Sobral.....
FREGUESIA:S.João Baptista.....

A.M.S.Nº:28II.ANO:1974.ESCALA:1/50000
COORDENADAS UTM:x-30.05.. y-62.45... ALTITUDE-...407m


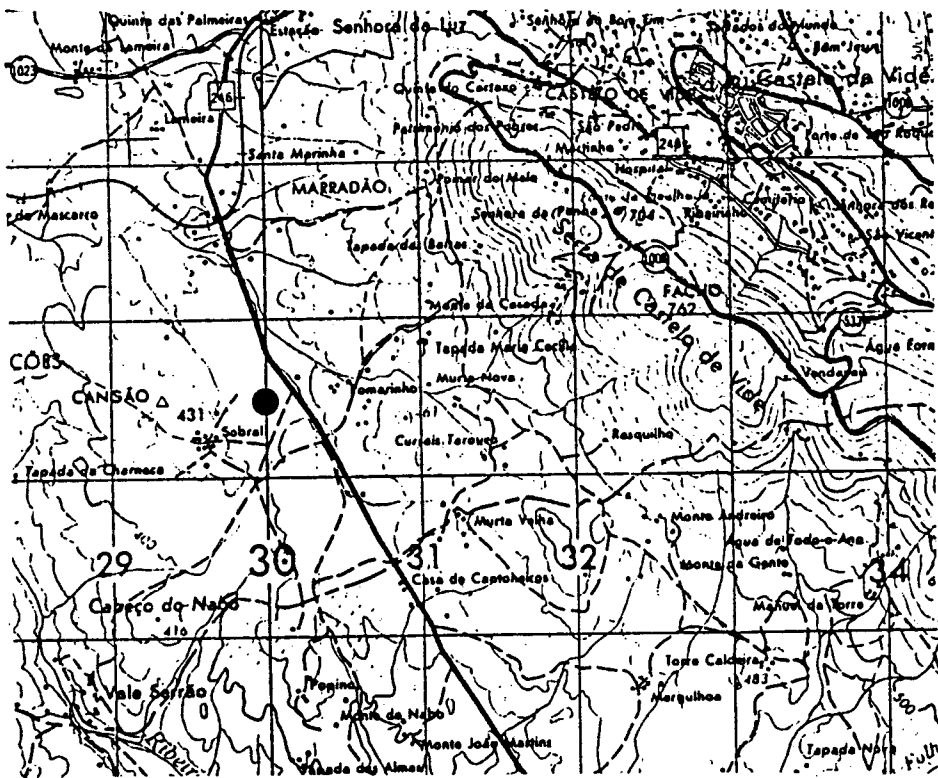
IMPLANTAÇÃO:FESTO-...TALVEGUE-...ENCOSTA-.X.
ENCOSTA:NORTE-...SUL-...ESTE-.X.OESTE-...
ORIENTAÇÃO DO CORREDOR/ABERTURA:.....GRADOS

MATERIAL DE CONSTRUÇÃO :Granito.....
GEOLOGIA LOCAL:Granito.....
CLASSE DO SOLO:C.....
COBERTURA VEGETAL:CA...

ESCAVADO-...ARQUEÓLOGO:.....ANO:.....
VIOLADO-.X.ANO-1982.DESTRUÍDO-...ANO:.....

ESPÓLIO:
CERAMICO:1...POLIDOS:1...fDOLOS:....P.DE SETA:....
ELEMENTOS DE COLAR:....LAMINAS:....LAMELAS:....MÓS:....
PERCUTORES:....BACULOS:....GEOMETRICOS:....PESOS:....
OUTROS:.....

A.M.S. - 1/50 000



FICHA INDIVIDUAL DE MONUMENTO Nº.69./CV...

NOME:ALCOGULO I.....
CONCELHO:C.de Vide.....LUGAR:Alcogulo.....
FREGUESIA:S.João Baptista.....

A.M.S.Nº:28II.ANO:1974.ESCALA:1/50000
COORDENADAS UTM:x-26.45.. y-63.10... ALTITUDE-...342m


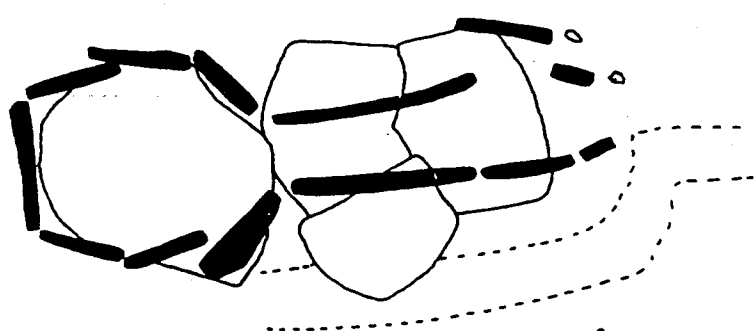
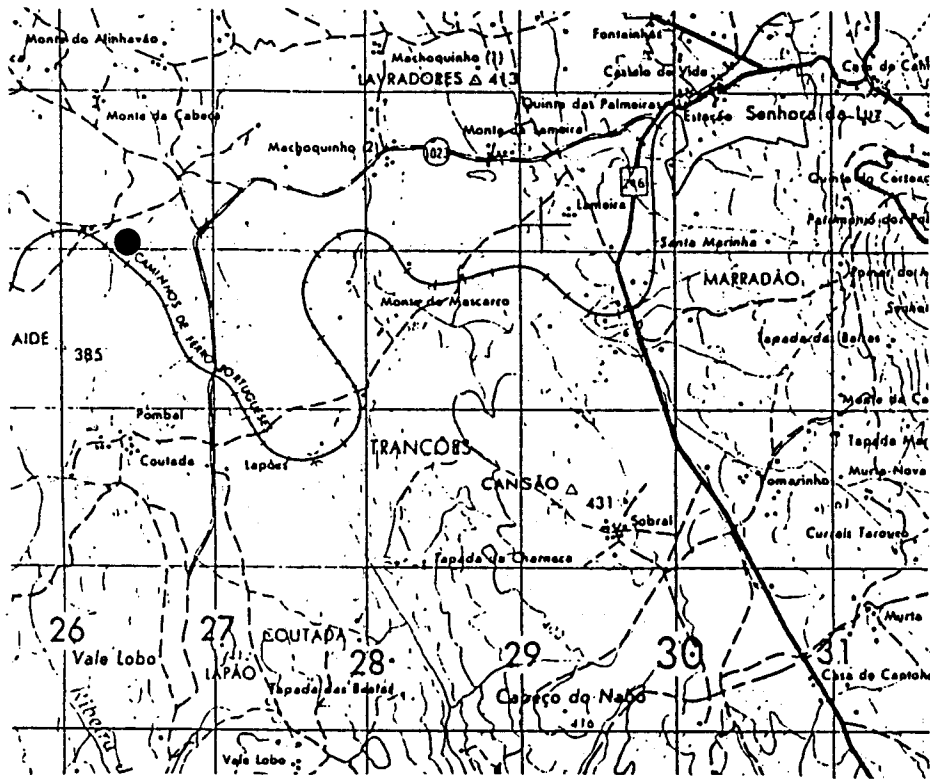
IMPLANTAÇÃO:FESTO-.X.TALVEGUE-...ENCOSTA-...
ENCOSTA:NORTE-...SUL-...ESTE-...OESTE-...
ORIENTAÇÃO DO CORREDOR/ABERTURA:.94.GRADOS

MATERIAL DE CONSTRUÇÃO :Granito.....
GEOLOGIA LOCAL:Granito.....
CLASSE DO SOLO:D.....
COBERTURA VEGETAL:CV...

ESCAVADO-.X.ARQUEÓLOGO:Pereira da Costa.....ANO:1866.
VIOLADO-.X.ANO-1981.DESTRUÍDO-...ANO:.....

ESPÓLIO:
CERAMICO:24..POLIDOS:8...fDOLOS:5...P.DE SETA:13..
ELEMENTOS DE COLAR:9...LAMINAS:3...LAMELAS:....MÓS:....
PERCUTORES:....BACULOS:....GEOMÉTRICOS:1...PESOS:.....
OUTROS:.....

A.M.S. - 1/50 000



FICHA INDIVIDUAL DE MONUMENTO Nº.70./CV...

NOME:ALCOGULO II.....
CONCELHO:C.de Vide.....LUGAR:Alcogulo.....
FREGUESIA:S.João Baptista.....

A.M.S.Nº:28II.ANO:1974.ESCALA:1/50000
COORDENADAS UTM:x-26.60.. y-63.90... ALTITUDE-...350m

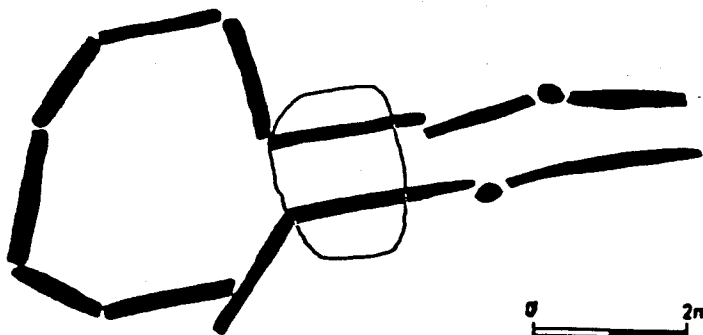
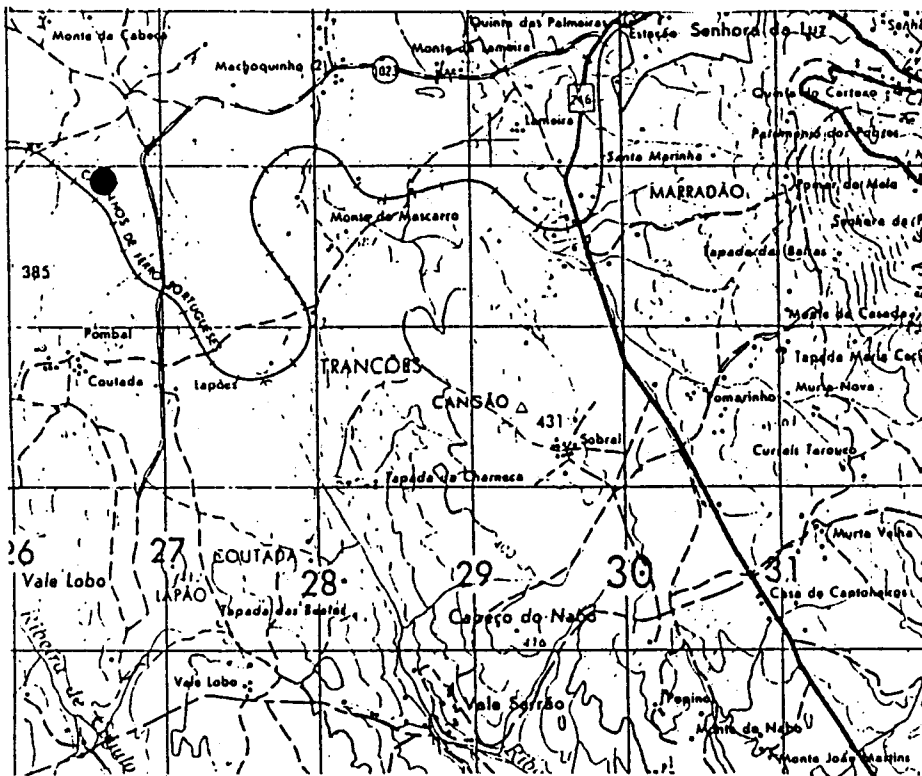
IMPLANTAÇÃO:FESTO-.X.TALVEGUE-...ENCOSTA-...
ENCOSTA:NORTE-...SUL-...ESTE-...OESTE-...
ORIENTAÇÃO DO CORREDOR/ABERTURA:.106.GRADOS

MATERIAL DE CONSTRUÇÃO :Granito.....
GEOLOGIA LOCAL:Granito.....
CLASSE DO SOLO:E.....
COBERTURA VEGETAL:CV...

ESCAVADO-...ARQUEÓLOGO:.....ANO:.....
VIOLADO-.X.ANO-1981.DESTRUÍDO-...ANO:.....

ESPÓLIO:
CERAMICO:85..POLIDOS:4...fDOLOS:2...P.DE SETA:36..
ELEMENTOS DE COLAR:4...LAMINAS:6...LAMELAS:....MÓS:....
PERCUTORES:....BACULOS:....GEOMÉTRICOS:5...PESOS:.....
OUTROS:.....

A.M.S. - 1/50 000



FICHA INDIVIDUAL DE MONUMENTO Nº.71./CV...

NOME:ALCOGULO III.....
CONCELHO:C.de Vide.....LUGAR:Alcogulo.....
FREGUESIA:S.João Baptista.....

A.M.S.Nº:28II.ANO:1974.ESCALA:1/50000
COORDENADAS UTM:x-26.90.. y-63.55... ALTITUDE-...339m

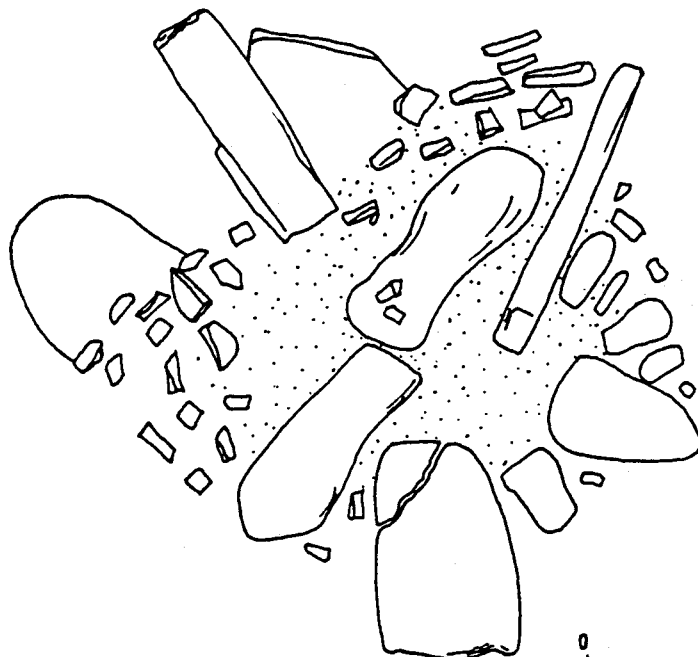
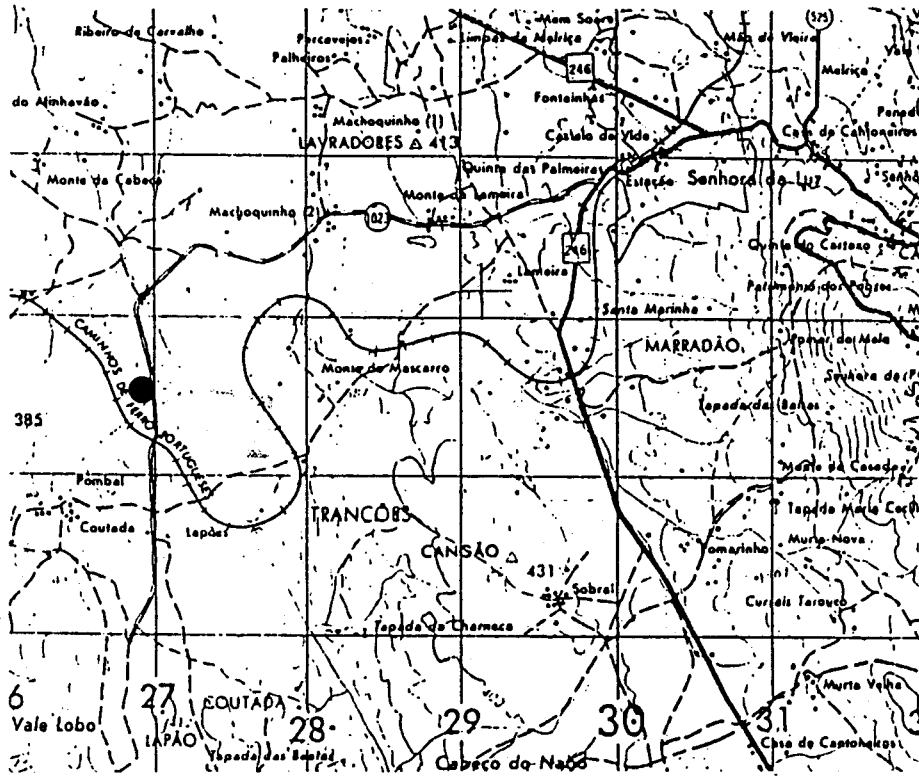
IMPLANTAÇÃO:FESTO-...TALVEGUE-...ENCOSTA-.X.
ENCOSTA:NORTE-...SUL-...ESTE-.X.OESTE-...
ORIENTAÇÃO DO CORREDOR/ABERTURA:.....GRADOS

MATERIAL DE CONSTRUÇÃO :Granito.....
GEOLOGIA LOCAL:Granito.....
CLASSE DO SOLO:D.....
COBERTURA VEGETAL:CV...

ESCAVADO-...ARQUEÓLOGO:.....ANO:.....
VIOLADO-.X.ANO-1982.DESTRUÍDO-...ANO:.....

ESPÓLIO:
CERAMICO:2...POLIDOS:2...fDOLOS:6...P.DE SETA:.....
ELEMENTOS DE COLAR:....LAMINAS:....LAMELAS:....MÓS:....
PERCUTORES:....BACULOS:....GEOMÉTRICOS:....PESOS:....
OUTROS:.....

A.M.S. - 1/50 000



0 2m

71

FICHA INDIVIDUAL DE MONUMENTO Nº.72./N....

NOME: SALGUEIRINHA.....
CONCELHO: Nisa..... LUGAR: Monte da Salgueirinha
FREGUESIA: Montalvão.....

A.M.S. Nº: 281.. ANO: 1966. ESCALA: 1/50000
COORDENADAS UTM: x-23.75.. y-89.80... ALTITUDE-...339m



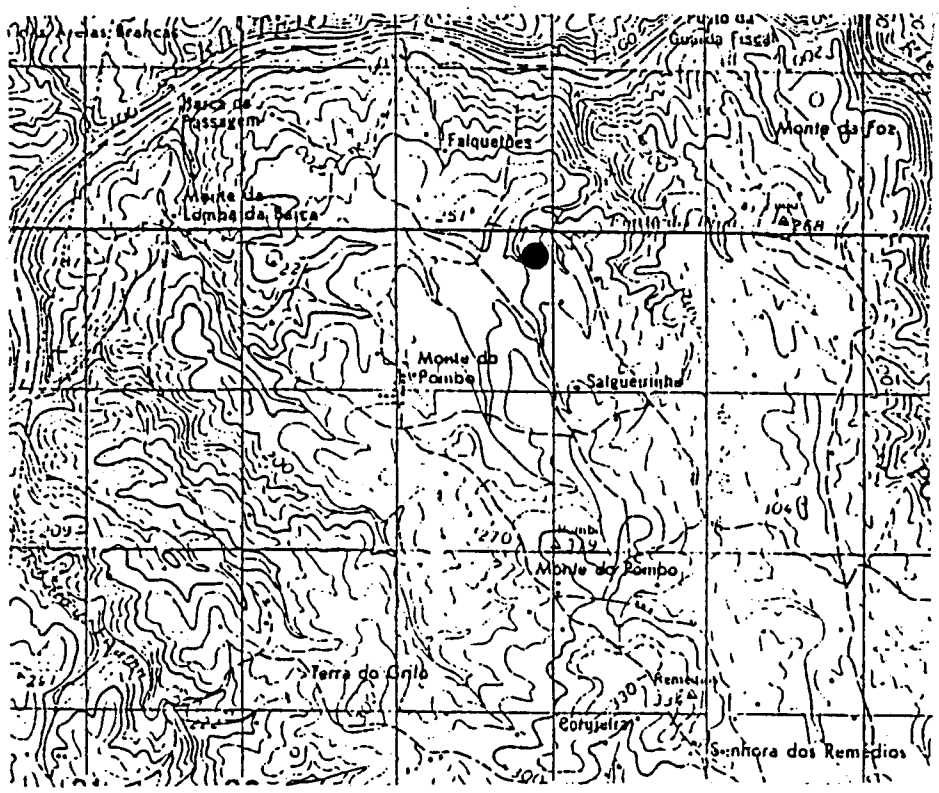
IMPLANTAÇÃO: FESTO-... TALVEGUE-... ENCOSTA-.X.
ENCOSTA: NORTE-... SUL-... ESTE-.X. OESTE-...
ORIENTAÇÃO DO CORREDOR/ABERTURA: .111. GRADOS

MATERIAL DE CONSTRUÇÃO : Xisto.....
GEOLOGIA LOCAL: Xisto.....
CLASSE DO SOLO: E.....
COBERTURA VEGETAL: CA...

ESCAVADO-... ARQUEÓLOGO:..... ANO:.....
VIOLADO-... ANO-..... DESTRUÍDO-... ANO:.....

ESPÓLIO:
CERÂMICO:.... POLIDOS:.... fDOLOS:.... P.DE SETA:....
ELEMENTOS DE COLAR:.... LAMINAS:.... LAMELAS:.... MÓS:....
PERCUTORES:.... BACULOS:.... GEOMETRICOS:.... PESOS:....
OUTROS:.....

A.M.S. - 1/50 000



Segundo: G. e V. Leisner

FICHA INDIVIDUAL DE MONUMENTO Nº..73./N....

NOME:FALQUETÕES.....
CONCELHO:Nisa.....LUGAR:Falquetões.....
FREGUESIA:Montalvão.....

A.M.S.Nº:28I..ANO:1966.ESCALA:1/50000
COORDENADAS UTM:x-23.90.. y-90.30... ALTITUDE-...250m

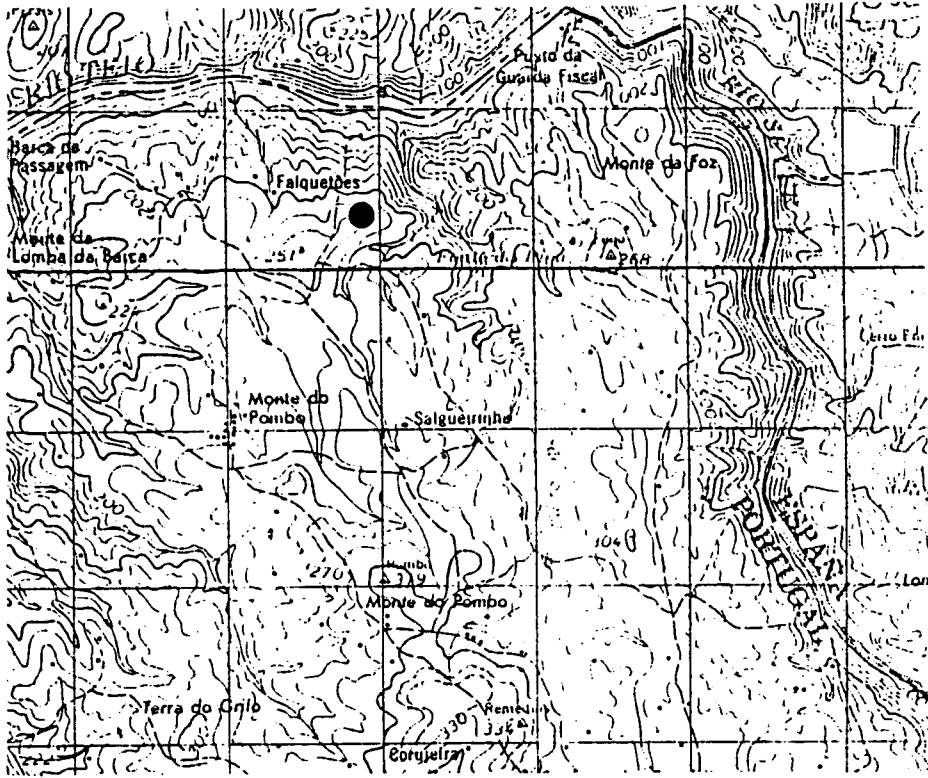
IMPLANTAÇÃO:FESTO-...TALVEGUE-...ENCOSTA-.X.
ENCOSTA:NORTE-...SUL-...ESTE-.X.OESTE-...
ORIENTAÇÃO DO CORREDOR/ABERTURA:.....GRADOS

MATERIAL DE CONSTRUÇÃO :Xisto.....
GEOLOGIA LOCAL:Xisto.....
CLASSE DO SOLO:E.....
COBERTURA VEGETAL:CA...

ESCAVADO-...ARQUEÓLOGO:.....ANO:.....
VIOLADO-...ANO-.....DESTRUÍDO-.X.ANO:.....

ESPÓLIO:
CERAMICO:....POLIDOS:....fDOLOS:....P.DE SETA:....
ELEMENTOS DE COLAR:....LAMINAS:....LAMELAS:....MÓS:....
PERCUTORES:....BACULOS:....GEOMETRICOS:....PESOS:....
OUTROS:.....

A.M.S. - 1/50 000



FICHA INDIVIDUAL DE MONUMENTO Nº.74./N....

NOME:VALE MUCHACHO.....
CONCELHO:Nisa.....LUGAR:Vale Muchacho.....
FREGUESIA:Montalvão.....

A.M.S.Nº:28I..ANO:1966.ESCALA:1/50000
COORDENADAS UTM:x-21.80.. y-90.65... ALTITUDE-...251m

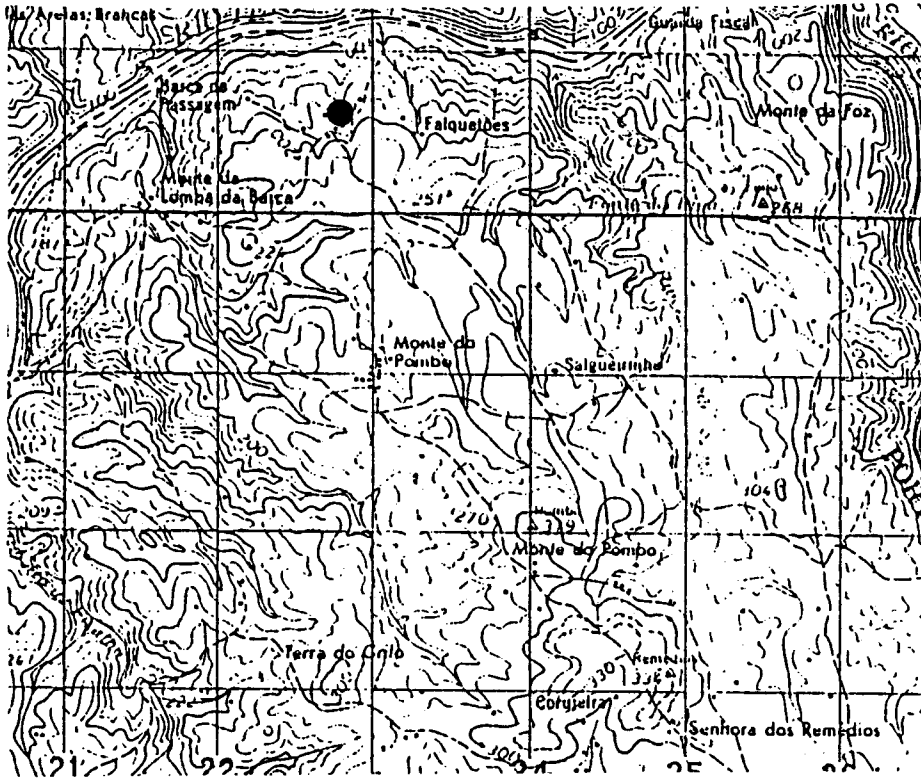
IMPLANTAÇÃO:FESTO-.X.TALVEGUE-...ENCOSTA-...
ENCOSTA:NORTE-...SUL-...ESTE-...OESTE-...
ORIENTAÇÃO DO CORREDOR/ABERTURA:.....GRADOS

MATERIAL DE CONSTRUÇÃO :Xisto e Granito.....
GEOLOGIA LOCAL:Xisto.....
CLASSE DO SOLO:E.....
COBERTURA VEGETAL:01...

ESCAVADO-...ARQUEÓLOGO:.....ANO:.....
VIOLADO-...ANO-.....DESTRUÍDO-.X.ANO:.....

ESPÓLIO:
CERÂMICO:....POLIDOS:....fDOLOS:....P.DE SETA:....
ELEMENTOS DE COLAR:....LAMINAS:....LAMELAS:....MÓS:....
PERCUTORES:....BACULOS:....GEOMETRICOS:....PESOS:....
OUTROS:.....

A.M.S. - 1/50 000



FICHA INDIVIDUAL DE MONUMENTO Nº.75./N....

NOME:LAPAS I.....
CONCELHO:Nisa.....LUGAR:Barragem do Poio....
FREGUESIA:Na.Sra.da Graça.....

A.M.S.Nº28I...ANO:1966.ESCALA:1/50000
COORDENADAS UTM:x-21.80.. y-73.00... ALTITUDE-...340m

IMPLANTAÇÃO:FESTO-...TALVEGUE-...ENCOSTA-.X.
ENCOSTA:NORTE-...SUL-...ESTE-.X.OESTE-...
ORIENTAÇÃO DO CORREDOR/ABERTURA:.....GRADOS

MATERIAL DE CONSTRUÇÃO :Granito.....
GEOLOGIA LOCAL:Granito.....
CLASSE DO SOLO:D.....
COBERTURA VEGETAL:CA...

ESCAVADO-...ARQUEÓLOGO:.....ANO:.....
VIOLADO-...ANO-.....DESTRUÍDO-.X.ANO:.....

ESPÓLIO:
CERAMICO:....POLIDOS:....ÍDOLOS:....P.DE SETA:....
ELEMENTOS DE COLAR:....LAMINAS:....LAMELAS:....MÓS:....
PERCUTORES:....BÁCULOS:....GEOMETRICOS:....PESOS:....
OUTROS:.....

OBS:Não localizado

FICHA INDIVIDUAL DE MONUMENTO Nº.76./N....

NOME:LAPAS III.....
CONCELHO:Nisa.....LUGAR:Barragem do Poio....
FREGUESIA:Na.Sra.da Graça.....

A.M.S.Nº:28I..ANO:1966.ESCALA:1/50000
COORDENADAS UTM:x-21.70.. y-73.80... ALTITUDE-...340m

IMPLANTAÇÃO:FESTO-...TALVEGUE-...ENCOSTA-.X.
ENCOSTA:NORTE-...SUL-...ESTE-.X.OESTE-...
ORIENTAÇÃO DO CORREDOR/ABERTURA:.....GRADOS

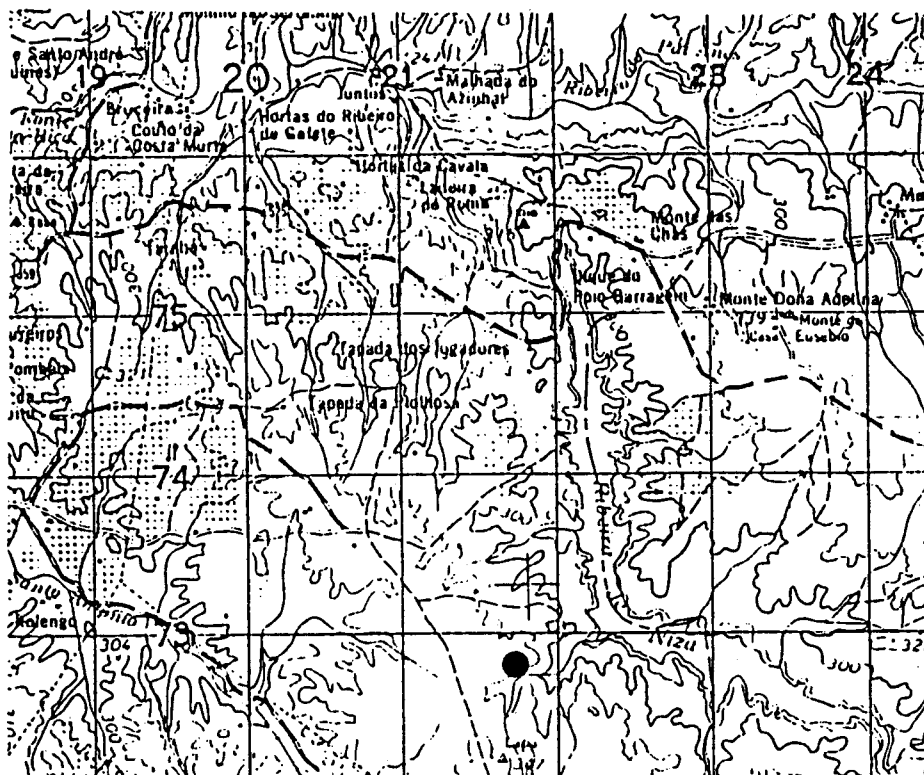
MATERIAL DE CONSTRUÇÃO :Granito.....
GEOLOGIA LOCAL:Granito.....
CLASSE DO SOLO:D.....
COBERTURA VEGETAL:CA...

ESCAVADO-...ARQUEÓLOGO:.....ANO:.....
VIOLADO-...ANO-.....DESTRUÍDO-.X.ANO:.....

ESPÓLIO:
CERÂMICO:.....POLIDOS:.....ÍDOLOS:.....P.DE SETA:.....
ELEMENTOS DE COLAR:.....LAMINAS:.....LAMELAS:.....MÓS:....
PERCUTORES:.....BACULOS:.....GEOMÉTRICOS:.....PESOS:.....
OUTROS:.....

OBS:Não localizado

A.M.S. - 1/50 000



FICHA INDIVIDUAL DE MONUMENTO Nº.77./N....

NOME:LAPAS II.....
CONCELHO:Nisa.....LUGAR:Barragem do Poio....
FREGUESIA:Nã.Srã.da Graça.....

A.M.S.Nº:28I..ANO:1966.ESCALA:1/50000
COORDENADAS UTM:x-23.20.. y-72.70... ALTITUDE-...340m

IMPLANTAÇÃO:FESTO-...TALVEGUE-...ENCOSTA-.X.
ENCOSTA:NORTE-...SUL-...ESTE-.X.OESTE-...
ORIENTAÇÃO DO CORREDOR/ABERTURA:.....GRADOS

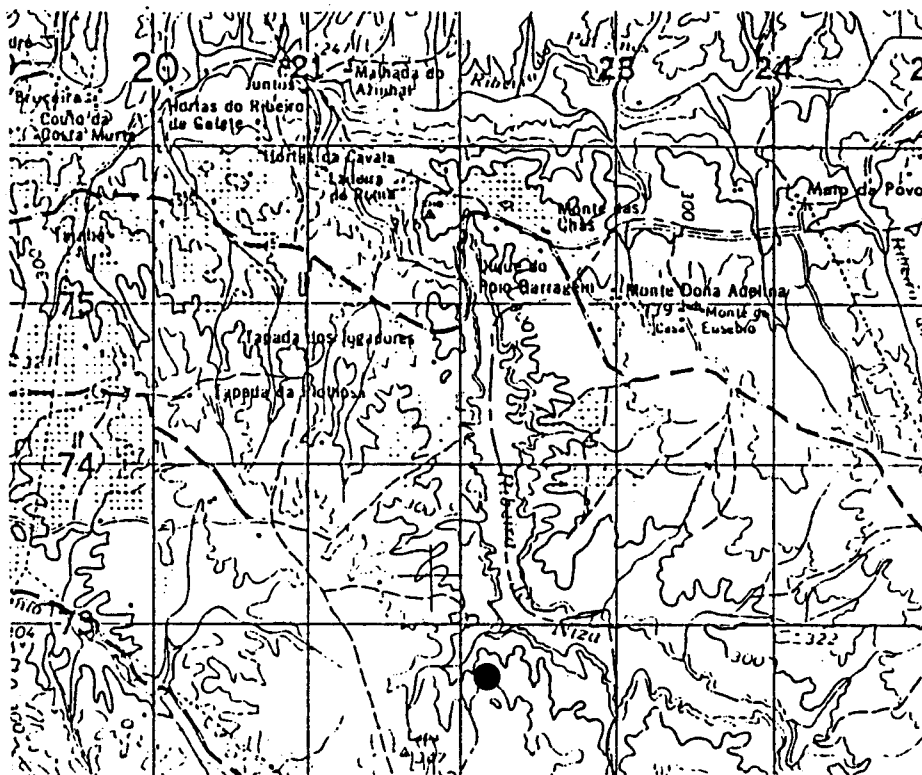
MATERIAL DE CONSTRUÇÃO :Granito.....
GEOLOGIA LOCAL:Granito.....
CLASSE DO SOLO:D.....
COBERTURA VEGETAL:CA...

ESCAVADO-...ARQUEÓLOGO:.....ANO:.....
VIOLADO-...ANO-.....DESTRUÍDO-...ANO:.....

ESPÓLIO:
CERÂMICO:....POLIDOS:....ÍDOLOS:....P.DE SETA:....
ELEMENTOS DE COLAR:....LAMINAS:....LAMELAS:....MÓS:....
PERCUTORES:....BACULOS:....GEOMÉTRICOS:....PESOS:....
OUTROS:.....

OBS:Não localizado

A.M.S. - 1/50 000



FICHA INDIVIDUAL DE MONUMENTO Nº.78./N....

NOME: FONTE DA PIPA.....
CONCELHO: Nisa..... LUGAR: Fonte da Pipa.....
FREGUESIA: Montalvão.....

A.M.S.Nº: 28I..ANO: 1966.ESCALA: 1/50000
COORDENADAS UTM: x-25.15.. y-90.40... ALTITUDE-...230m

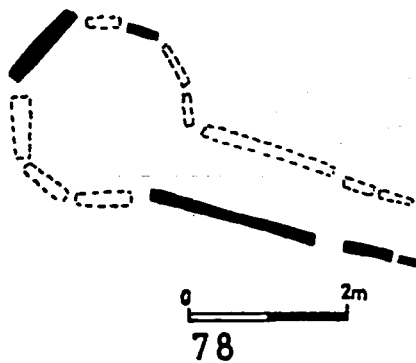
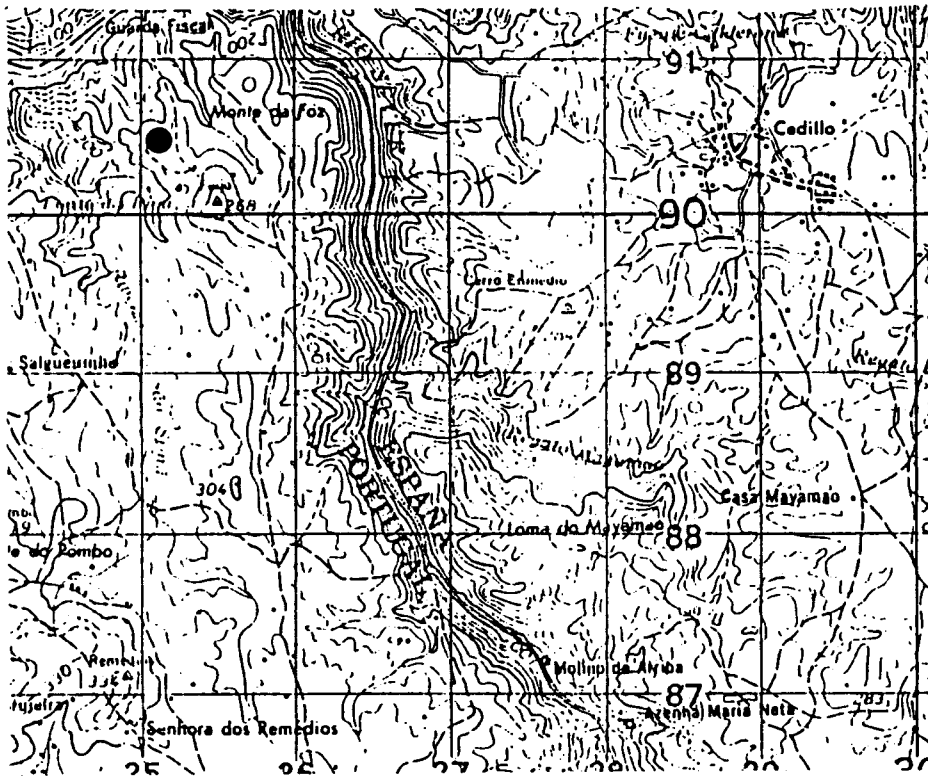
IMPLANTAÇÃO: FESTO-.X.TALVEGUE-...ENCOSTA-...
ENCOSTA: NORTE-...SUL-...ESTE-...OESTE-...
ORIENTAÇÃO DO CORREDOR/ABERTURA: .120.GRADOS

MATERIAL DE CONSTRUÇÃO : Xisto.....
GEOLOGIA LOCAL: Xisto.....
CLASSE DO SOLO: D.....
COBERTURA VEGETAL: O1...

ESCAVADO-.X.ARQUEÓLOGO: J.Oliveira.....ANO: 1991.
VIOLADO-...ANO-.....DESTRUÍDO-.X.ANO: 1987.

ESPÓLIO:
CERAMICO:....POLIDOS:4...fDOLOS:2...P.DE SETA:6...
ELEMENTOS DE COLAR:....LÂMINAS:4...LAMELAS:....MOS:....
PERCUTORES:....BACULOS:....GEOMETRICOS:3...PESOS:....
OUTROS:1.....

A.M.S. - 1/50 000



FICHA INDIVIDUAL DE MONUMENTO Nº.79./N....

NOME: LOMBA DA BARCA.....
CONCELHO: Nisa..... LUGAR: Monte da Lomba da Barca
FREGUESIA: Montalvão.....

A.M.S. Nº: 281.. ANO: 1966. ESCALA: 1/50000
COORDENADAS UTM: x-21.45.. y-90.20... ALTITUDE-...180m


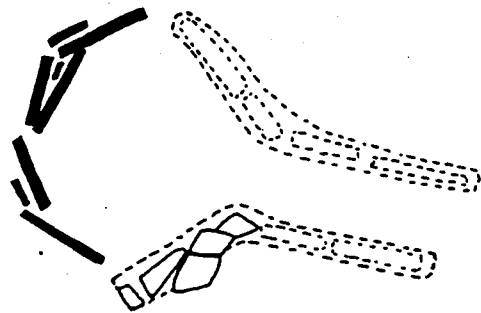
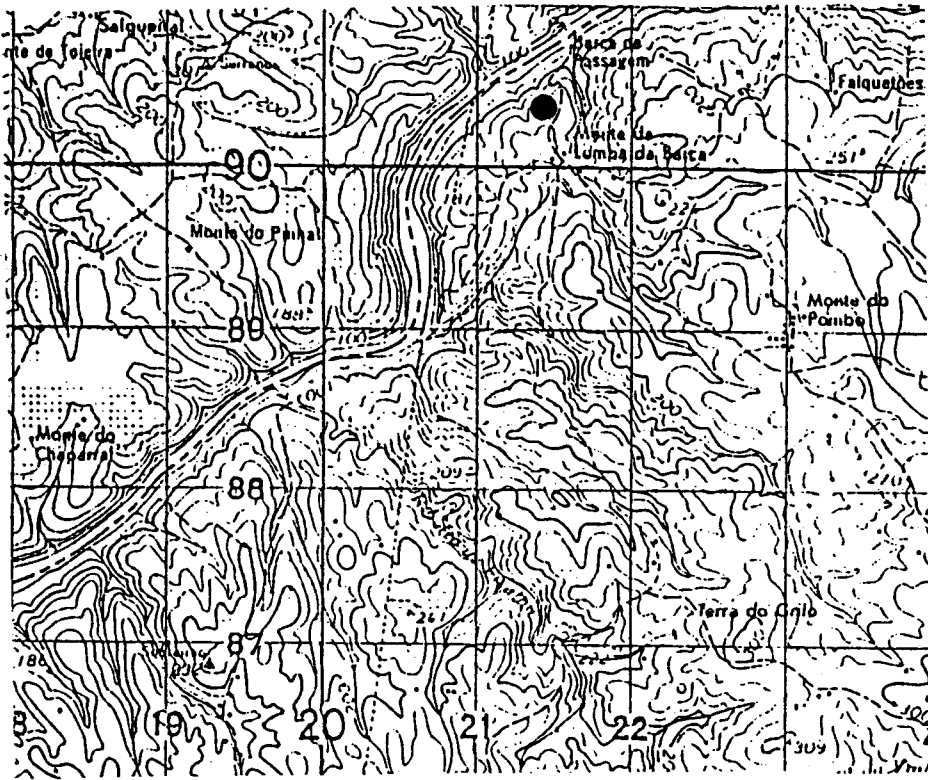
IMPLANTAÇÃO: FESTO-.X.TALVEGUE-... ENCOSTA-...
ENCOSTA: NORTE-...SUL-...ESTE-...OESTE-...
ORIENTAÇÃO DO CORREDOR/ABERTURA: 120. GRADOS

MATERIAL DE CONSTRUÇÃO : Xisto.....
GEOLOGIA LOCAL: Xisto.....
CLASSE DO SOLO: D.....
COBERTURA VEGETAL: Az...

ESCAVADO-.X.ARQUEÓLOGO: J.Oliveira..... ANO: 1992.
VIOLADO-...ANO-.....DESTRUÍDO-...ANO:.....

ESPÓLIO:
CERÂMICO:.... POLIDOS: 3... ÍDOLOS:.... P.DE SETA:....
ELEMENTOS DE COLAR:.... LAMINAS:.... LAMELAS:.... MÓS: 1..
PERCUTORES:.... BACULOS:.... GEOMÉTRICOS:.... PESOS:....
OUTROS:.....

A.M.S. - 1/50 000



FICHA INDIVIDUAL DE MONUMENTO Nº..80./N....

NOME:TAIPAS III.....
CONCELHO:Nisa.....LUGAR:Monte das Taipas....
FREGUESIA:Salavessa.....

A.M.S.Nº:28I..ANO:1966.ESCALA:1/50000
COORDENADAS UTM:x-21.50.. y-88.65... ALTITUDE-...200m

IMPLANTAÇÃO:FESTO-.X.TALVEGUE-...ENCOSTA-...
ENCOSTA:NORTE-...SUL-...ESTE-...OESTE-...
ORIENTAÇÃO DO CORREDOR/ABERTURA:.....GRADOS

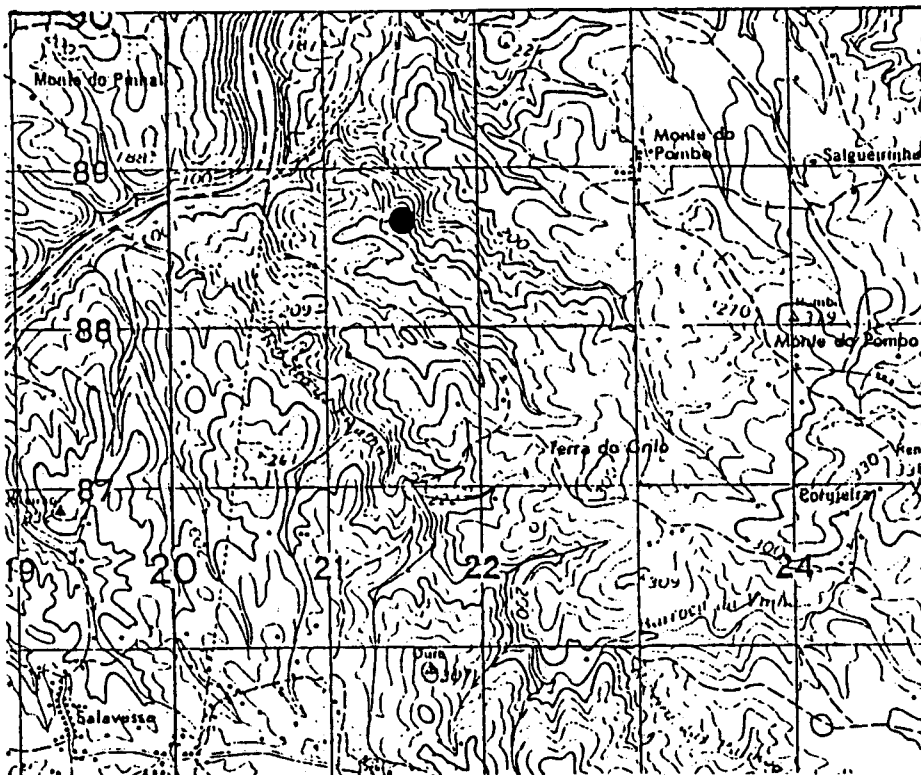
MATERIAL DE CONSTRUÇÃO :Xisto.....
GEOLOGIA LOCAL:Xisto.....
CLASSE DO SOLO:D.....
COBERTURA VEGETAL:CA...

ESCAVADO-...ARQUEÓLOGO:.....ANO:.....
VIOLADO-...ANO-.....DESTRUÍDO-.X.ANO:.....

ESPÓLIO:
CERAMICO:....POLIDOS:....fDOLOS:....P.DE SETA:....
ELEMENTOS DE COLAR:....LAMINAS:....LAMELAS:....MÓS:....
PERCUTORES:....BACULOS:....GEOMÉTRICOS:....PESOS:....
OUTROS:.....

OBS:Não localizado

A.M.S. - 1/50 000



FICHA INDIVIDUAL DE MONUMENTO Nº..81./N....

NOME:TAIPAS II.....
CONCELHO:Nisa.....LUGAR:Monte das Taipas....
FREGUESIA:Salavessa.....

A.M.S.Nº:28I..ANO:1966.ESCALA:1/50000
COORDENADAS UTM:x-21.80.. y-88.15... ALTITUDE-...200m

IMPLANTAÇÃO:FESTO-.X.TALVEGUE-...ENCOSTA-...
ENCOSTA:NORTE-...SUL-...ESTE-...OESTE-...
ORIENTAÇÃO DO CORREDOR/ABERTURA:.....GRADOS

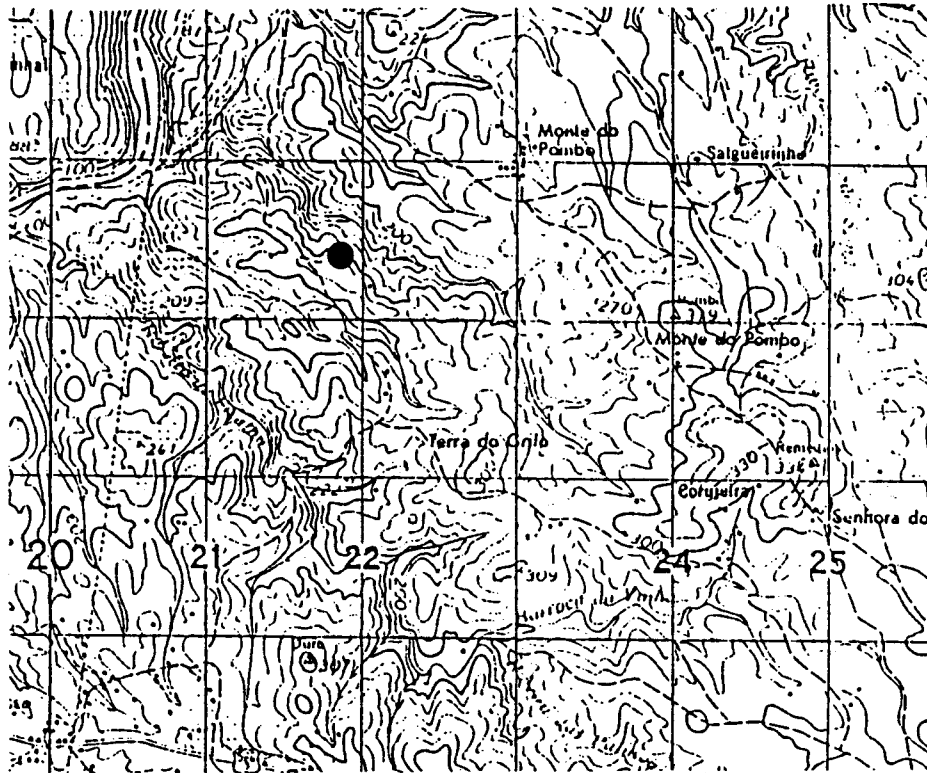
MATERIAL DE CONSTRUÇÃO :Xisto.....
GEOLOGIA LOCAL:Xisto.....
CLASSE DO SOLO:D.....
COBERTURA VEGETAL:CA...

ESCAVADO-...ARQUEÓLOGO:.....ANO:.....
VIOLADO-...ANO-.....DESTRUÍDO-.X.ANO:.....

ESPÓLIO:
CERÂMICO:....POLIDOS:....ÍDOLOS:....P.DE SETA:....
ELEMENTOS DE COLAR:....LAMINAS:....LAMELAS:....MÓS:....
PERCUTORES:....BÁCULOS:....GEOMÉTRICOS:....PESOS:....
OUTROS:.....

OBS:Não localizado

A.M.S. - 1/50 000



FICHA INDIVIDUAL DE MONUMENTO Nº.82./N....

NOME:TAIPAS I.....
CONCELHO:Nisa.....LUGAR:Monte das Taipas....
FREGUESIA:Salavessa.....

A.M.S.Nº:28I..ANO:1966.ESCALA:1/50000
COORDENADAS UTM:x-21.95.. y-88.10... ALTITUDE-...200m

IMPLANTAÇÃO:FESTO-.X.TALVEGUE-...ENCOSTA-...
ENCOSTA:NORTE-...SUL-...ESTE-...OESTE-...
ORIENTAÇÃO DO CORREDOR/ABERTURA:.....GRADOS

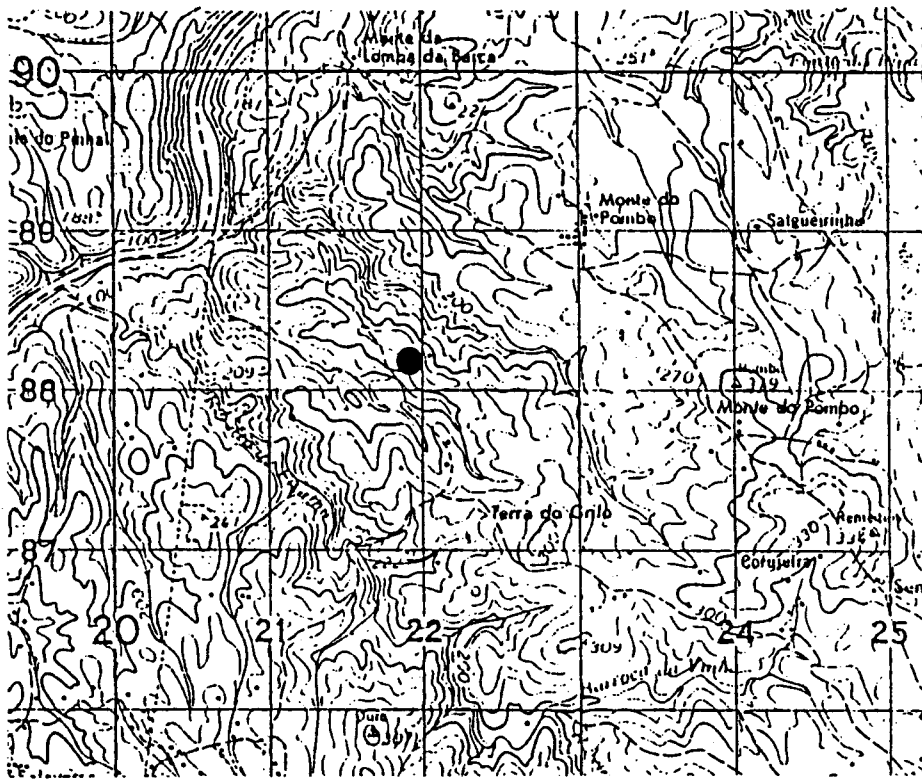
MATERIAL DE CONSTRUÇÃO :Xisto.....
GEOLOGIA LOCAL:Xisto.....
CLASSE DO SOLO:D.....
COBERTURA VEGETAL:CA...

ESCAVADO-...ARQUEÓLOGO:.....ANO:.....
VIOLADO-...ANO-.....DESTRUÍDO-.X.ANO:.....

ESPÓLIO:
CERÂMICO:....POLIDOS:....fDOLOS:....P.DE SETA:....
ELEMENTOS DE COLAR:....LAMINAS:....LAMELAS:....MÓS:....
PERCUTORES:....BACULOS:....GEOMÉTRICOS:....PESOS:....
OUTROS:.....

OBS:Não localizado

A.M.S. - 1/50 000



FICHA INDIVIDUAL DE MONUMENTO Nº.83./N....

NOME: CASARÕES.....
CONCELHO: Nisa..... LUGAR: Casarões.....
FREGUESIA: Salavessa.....

A.M.S. Nº: 28I.. ANO: 1966. ESCALA: 1/50000
COORDENADAS UTM: x-22.15.. y-87.80... ALTITUDE-...200m

IMPLANTAÇÃO: FESTO-.X.TALVEGUE-... ENCOSTA-...
ENCOSTA: NORTE-...SUL-...ESTE-...OESTE-...
ORIENTAÇÃO DO CORREDOR/ABERTURA:.....GRADOS

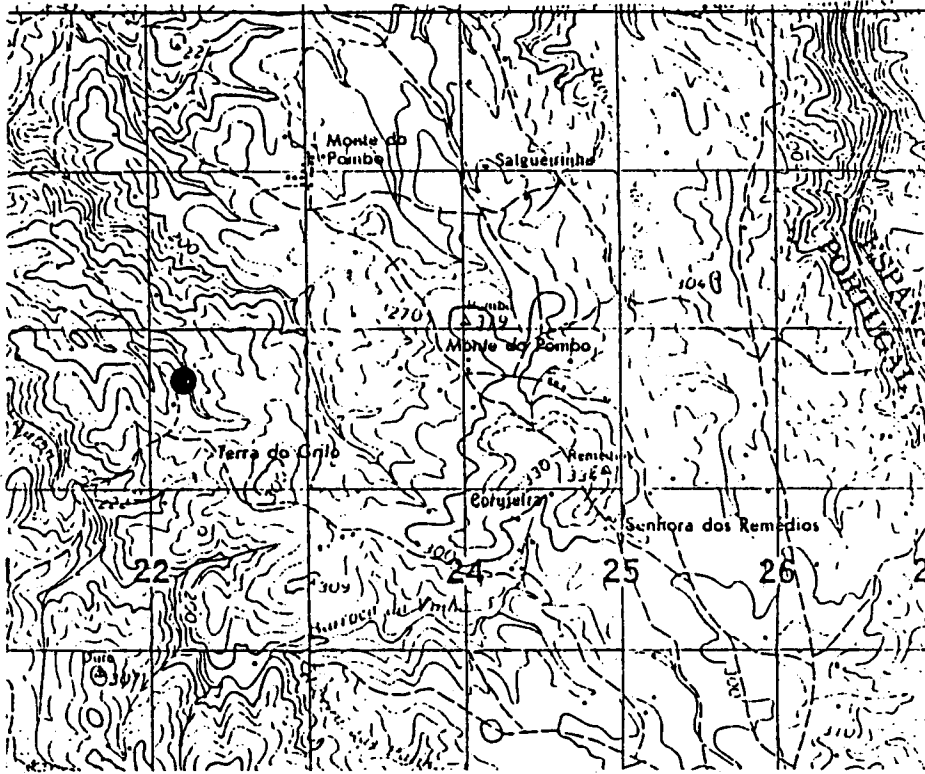
MATERIAL DE CONSTRUÇÃO : Xisto.....
GEOLOGIA LOCAL: Xisto.....
CLASSE DO SOLO: D.....
COBERTURA VEGETAL: CA...

ESCAVADO-...ARQUEÓLOGO:.....ANO:.....
VIOLADO-...ANO-.....DESTRUÍDO-...ANO:.....

ESPÓLIO:
CERAMICO:.....POLIDOS:.....ÍDOLOS:.....P.DE SETA:.....
ELEMENTOS DE COLAR:.....LÁMINAS:.....LAMELAS:.....MÓS:.....
PERCUTORES:.....BÁCULOS:.....GEOMÉTRICOS:.....PESOS:.....
OUTROS:.....

OBS: Não localizado

A.M.S. - 1/50 000



FICHA INDIVIDUAL DE MONUMENTO Nº.84./N....

NOME:AZINHEIRA II.....
CONCELHO:Nisa.....LUGAR:Monte da Azinheira..
FREGUESIA:Salavessa.....

A.M.S.Nº:28I..ANO:1966.ESCALA:1/50000
COORDENADAS UTM:x-20.70.. y-87.25... ALTITUDE-...240m

IMPLANTAÇÃO:FESTO-.X.TALVEGUE-...ENCOSTA-...
ENCOSTA:NORTE-...SUL-...ESTE-...OESTE-...
ORIENTAÇÃO DO CORREDOR/ABERTURA:.....GRADOS

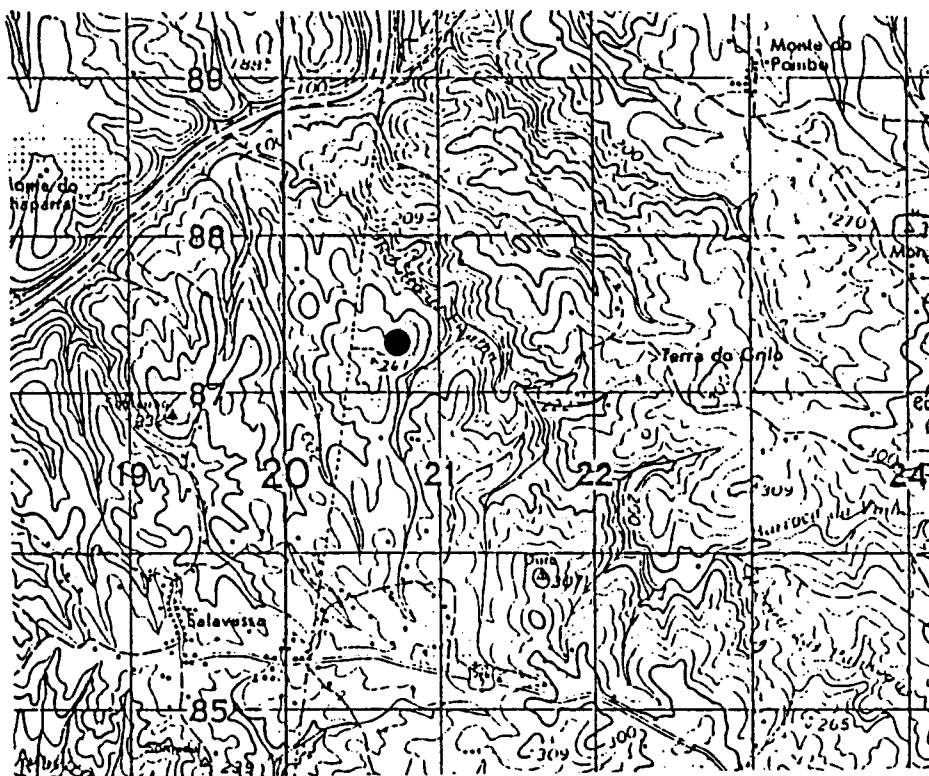
MATERIAL DE CONSTRUÇÃO :Xisto.....
GEOLOGIA LOCAL:Xisto.....
CLASSE DO SOLO:E.....
COBERTURA VEGETAL:CA...

ESCAVADO-...ARQUEÓLOGO:.....ANO:.....
VIOLADO-...ANO-.....DESTRUÍDO-...ANO:.....

ESPÓLIO:
CERAMICO:....POLIDOS:....ÍDOLOS:....P.DE SETA:....
ELEMENTOS DE COLAR:....LAMINAS:....LAMELAS:....MÓS:....
PERCUTORES:....BACULOS:....GEOMÉTRICOS:....PESOS:....
OUTROS:.....

OBS:Não localizado

A.M.S. - 1/50 000



FICHA INDIVIDUAL DE MONUMENTO Nº.85./N....

NOME: AZINHEIRA I.....
CONCELHO: Nisa..... LUGAR: Monte da Azinheira..
FREGUESIA: Salavessa.....

A. M. S. Nº: 281.. ANO: 1966. ESCALA: 1/50000
COORDENADAS UTM: x-20.60.. y-86.55... ALTITUDE-...240m

IMPLANTAÇÃO: FESTO-.X.TALVEGUE-... ENCOSTA-...
ENCOSTA: NORTE-...SUL-...ESTE-...OESTE-...
ORIENTAÇÃO DO CORREDOR/ABERTURA:.....GRADOS

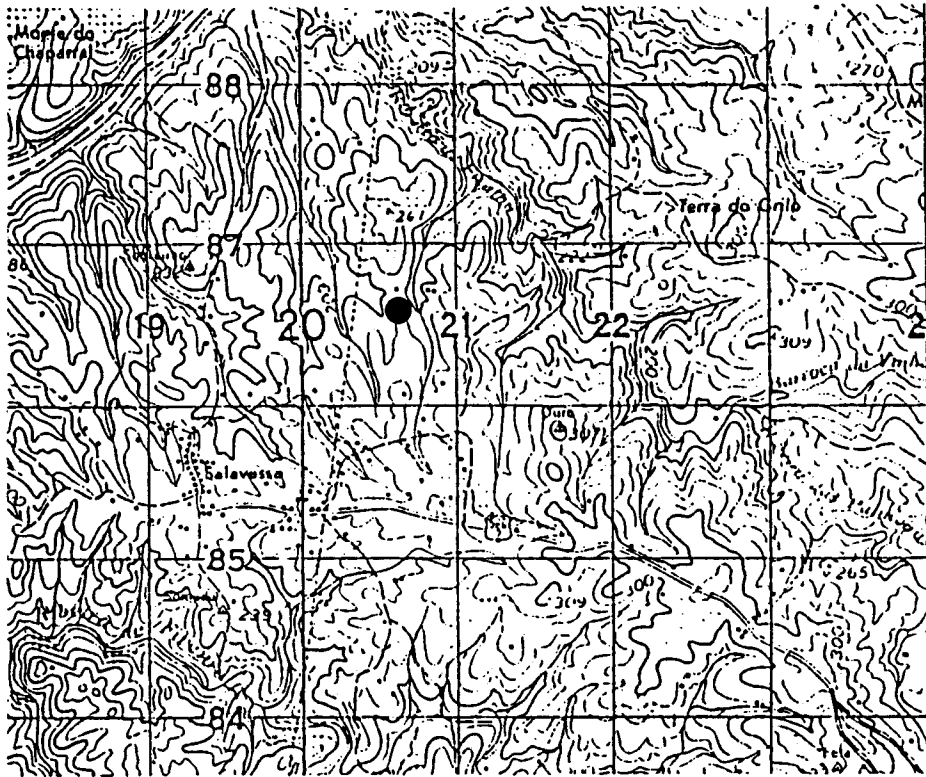
MATERIAL DE CONSTRUÇÃO : Xisto.....
GEOLOGIA LOCAL: Xisto.....
CLASSE DO SOLO: E.....
COBERTURA VEGETAL: CA...

ESCAVADO-... ARQUEÓLOGO:..... ANO:.....
VIOLADO-... ANO-..... DESTRUÍDO-.X. ANO:.....

ESPÓLIO:
CERÂMICO:..... POLIDOS:..... ÍDOLOS:..... P. DE SETA:.....
ELEMENTOS DE COLAR:..... LÂMINAS:..... LÂMELAS:..... MÓS:.....
PERCUTORES:..... BÁCULOS:..... GEOMÉTRICOS:..... PESOS:.....
OUTROS:.....

OBS: Não localizado

A.M.S. - 1/50 000



FICHA INDIVIDUAL DE MONUMENTO Nº.86./N....

NOME:SESMARIAS.....
CONCELHO:NISA.....LUGAR:Cruzam.das Sesmarias
FREGUESIA:Salavessa.....

A.M.S.Nº:28I..ANO:1966.ESCALA:1/50000
COORDENADAS UTM:x-20.55.. y-85.80... ALTITUDE-...240m

IMPLANTAÇÃO:FESTO-.X.TALVEGUE-...ENCOSTA-...
ENCOSTA:NORTE-...SUL-...ESTE-...OESTE-...
ORIENTAÇÃO DO CORREDOR/ABERTURA:.....GRADOS

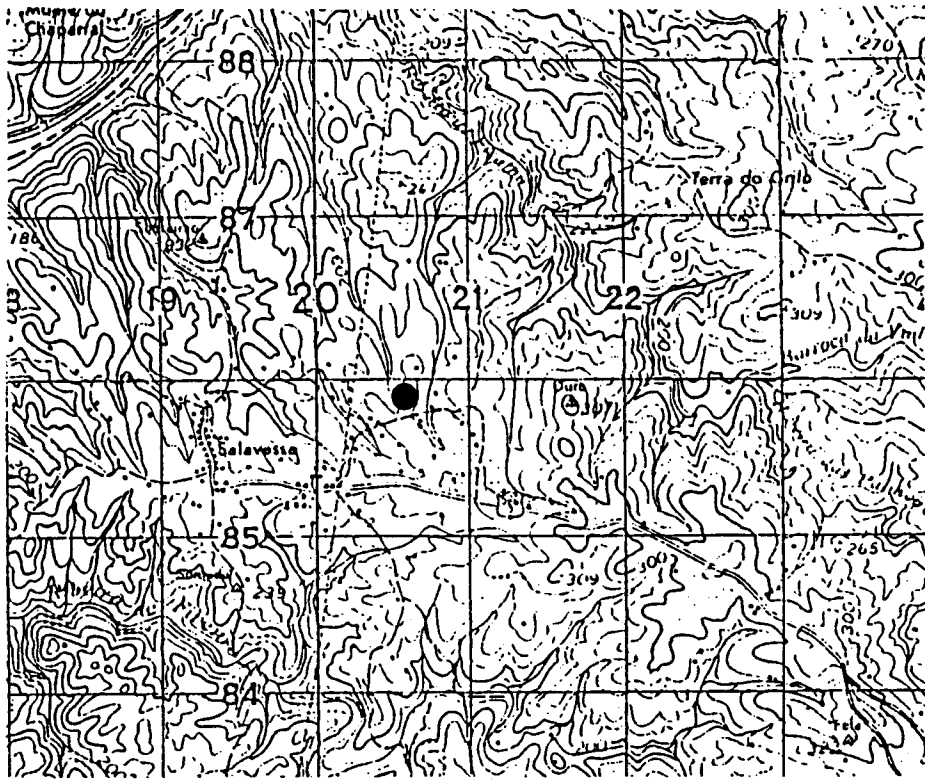
MATERIAL DE CONSTRUÇÃO :Xisto.....
GEOLOGIA LOCAL:Xisto.....
CLASSE DO SOLO:D.....
COBERTURA VEGETAL:Ic...

ESCAVADO-...ARQUEÓLOGO:.....ANO:.....
VIOLADO-...ANO-.....DESTRUÍDO-.X.ANO:.....

ESPÓLIO:
CERÂMICO:....POLIDOS:....fDOLOS:....P.DE SETA:....
ELEMENTOS DE COLAR:....LAMINAS:....LAMELAS:....MOS:....
PERCUTORES:....BACULOS:....GEOMETRICOS:....PESOS:....
OUTROS:.....

OBS:Não localizado

A.M.S. - 1/50 000



FICHA INDIVIDUAL DE MONUMENTO Nº.87./N....

NOME: SALAVESSA III.....
CONCELHO: Nisa..... LUGAR: Salavessa.....
FREGUESIA: Salavessa.....

A.M.S. Nº: 28I.. ANO: 1966. ESCALA: 1/50000
COORDENADAS UTM: x-20.30.. y-85.25... ALTITUDE-...280m

IMPLANTAÇÃO: FESTO-.X.TALVEGUE-... ENCOSTA-...
ENCOSTA: NORTE-...SUL-...ESTE-...OESTE-...
ORIENTAÇÃO DO CORREDOR/ABERTURA:.....GRADOS


MATERIAL DE CONSTRUÇÃO : Xisto.....
GEOLOGIA LOCAL: Xisto.....
CLASSE DO SOLO: D.....
COBERTURA VEGETAL: Ic...

ESCAVADO-...ARQUEÓLOGO:.....ANO:.....
VIOLADO-...ANO-.....DESTRUÍDO-.X.ANO:.....

ESPÓLIO:
CERAMICO:.....POLIDOS:.....ÍDOLOS:.....P.DE SETA:.....
ELEMENTOS DE COLAR:.....LAMINAS:.....LAMELAS:.....MÓS:.....
PERCUTORES:.....BÁCULOS:.....GEOMETRICOS:.....PESOS:.....
OUTROS:.....

OBS: Não localizado

A.M.S. - 1/50 000



FICHA INDIVIDUAL DE MONUMENTO Nº.88./N....

NOME: CABEÇO DO LOULÉ.....
CONCELHO: Nisa..... LUGAR: Loulé.....
FREGUESIA: Salavessa.....

A.M.S. Nº: 28I.. ANO: 1966. ESCALA: 1/50000
COORDENADAS UTM: x-20.75.. y-84.80... ALTITUDE-...280m

IMPLANTAÇÃO: FESTO-.X.TALVEGUE-... ENCOSTA-...
ENCOSTA: NORTE-...SUL-...ESTE-...OESTE-...
ORIENTAÇÃO DO CORREDOR/ABERTURA:.....GRADOS

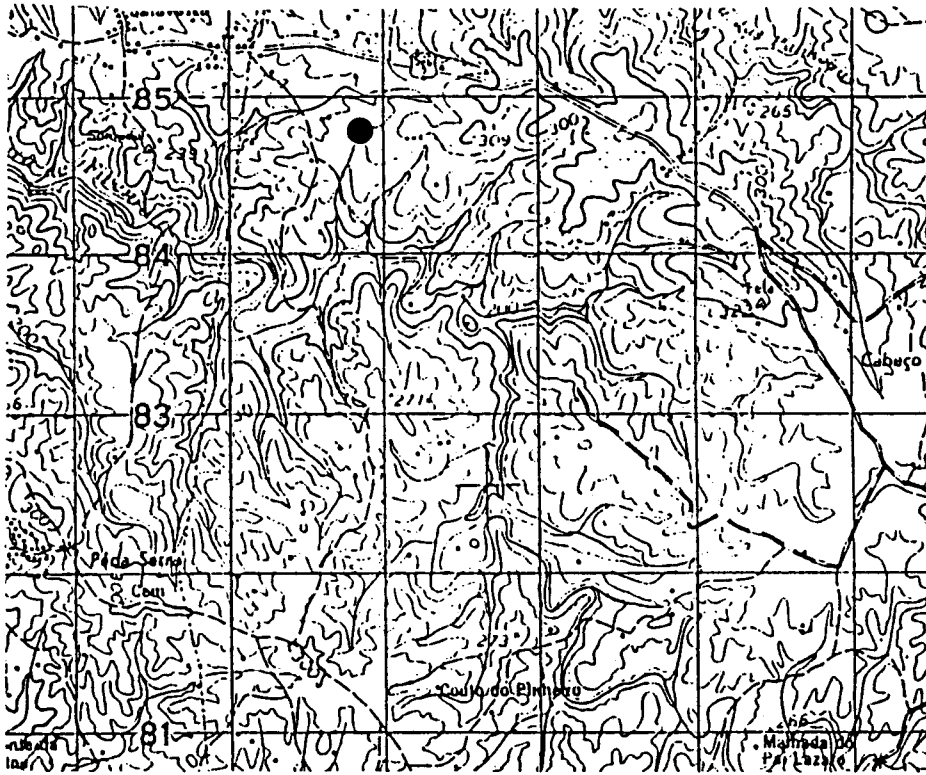
MATERIAL DE CONSTRUÇÃO : Xisto.....
GEOLOGIA LOCAL: Xisto.....
CLASSE DO SOLO: D.....
COBERTURA VEGETAL: CA...

ESCAVADO-...ARQUEÓLOGO:.....ANO:.....
VIOLADO-...ANO-.....DESTRUÍDO-.X.ANO:.....

ESPÓLIO:
CERÂMICO:.....POLIDOS:.....ÍDOLOS:.....P.DE SETA:.....
ELEMENTOS DE COLAR:.....LAMINAS:.....LAMELAS:.....MÓS:.....
PERCUTORES:.....BACULOS:.....GEOMÉTRICOS:.....PESOS:.....
OUTROS:.....

OBS: Não localizado

A.M.S. - 1/50 000



FICHA INDIVIDUAL DE MONUMENTO Nº.89./N....

NOME:FRAGUA.....
CONCELHO:Nisa.....LUGAR:Terra da Frágua.....
FREGUESIA:Salavessa.....

A.M.S.Nº:28I..ANO:1966.ESCALA:1/50000
COORDENADAS UTM:x-19.80.. y-83.70... ALTITUDE-...200m

IMPLANTAÇÃO:FESTO-.X.TALVEGUE-...ENCOSTA-...
ENCOSTA:NORTE-...SUL-...ESTE-...OESTE-...
ORIENTAÇÃO DO CORREDOR/ABERTURA:.....GRADOS

MATERIAL DE CONSTRUÇÃO :Xisto.....
GEOLOGIA LOCAL:Xisto.....
CLASSE DO SOLO:D.....
COBERTURA VEGETAL:CA...

ESCAVADO-...ARQUEÓLOGO:.....ANO:.....
VIOLADO-...ANO-.....DESTRUÍDO-.X.ANO:.....

ESPÓLIO:
CERAMICO:....POLIDOS:....fDOLOS:....P.DE SETA:....
ELEMENTOS DE COLAR:....LAMINAS:....LAMELAS:....MÓS:....
PERCUTORES:....BACULOS:....GEOMETRICOS:....PESOS:....
OUTROS:.....

OBS:Não localizado

FICHA INDIVIDUAL DE MONUMENTO Nº.90./N....

NOME: SALAVESSA II.....
CONCELHO: Nisa..... LUGAR: Salavessa.....
FREGUESIA: Salavessa.....

A.M.S.Nº: 28I..ANO: 1966.ESCALA: 1/50000
COORDENADAS UTM: x-19.15.. y-85.25... ALTITUDE-...180m

IMPLANTAÇÃO: FESTO-.X.TALVEGUE-... ENCOSTA-...
ENCOSTA: NORTE-...SUL-...ESTE-...OESTE-...
ORIENTAÇÃO DO CORREDOR/ABERTURA:.....GRADOS

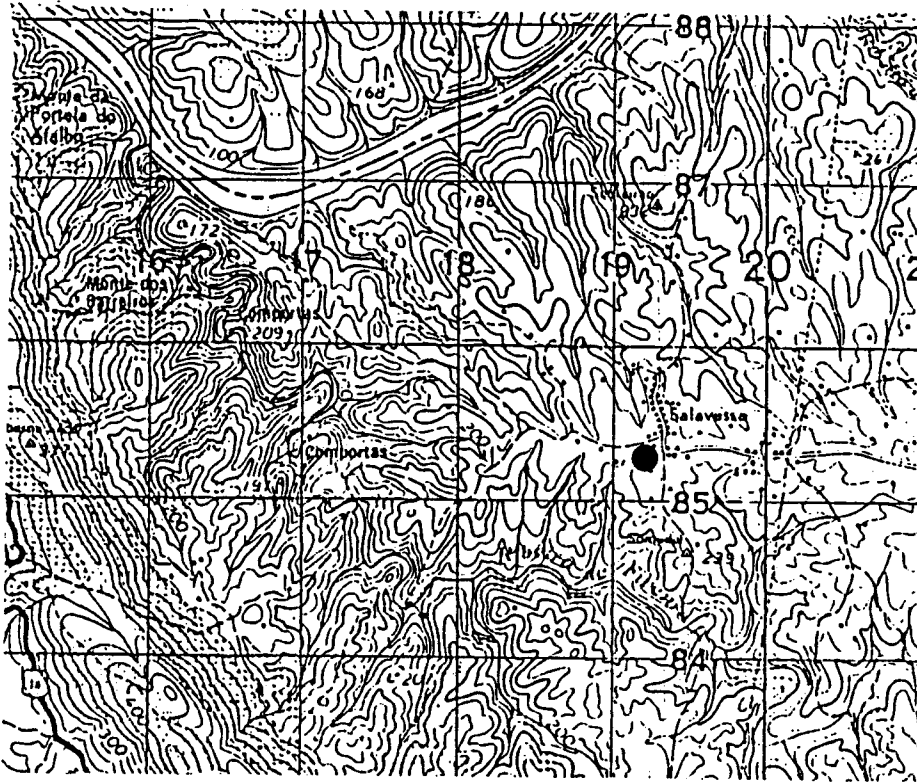
MATERIAL DE CONSTRUÇÃO : Xisto.....
GEOLOGIA LOCAL: Xisto.....
CLASSE DO SOLO: E.....
COBERTURA VEGETAL: CA...

ESCAVADO-...ARQUEÓLOGO:.....ANO:.....
VIOLADO-...ANO-.....DESTRUÍDO-.X.ANO:.....

ESPÓLIO:
CERÂMICO:....POLIDOS:....fDOLOS:....P.DE SETA:....
ELEMENTOS DE COLAR:....LAMINAS:....LAMELAS:....MÓS:....
PERCUTORES:....BACULOS:....GEOMÉTRICOS:....PESOS:....
OUTROS:.....

OBS: Não localizado

A.M.S. - 1/50 000



FICHA INDIVIDUAL DE MONUMENTO Nº.91./N....

NOME: SALAVESSA I.....
CONCELHO: Nisa..... LUGAR: Salavessa.....
FREGUESIA: Salavessa.....

A.M.S. Nº: 28I.. ANO: 1966. ESCALA: 1/50000
COORDENADAS UTM: x-19.10.. y-85.45... ALTITUDE-... 180m

IMPLANTAÇÃO: FESTO- X. TALVEGUE-... ENCOSTA-...
ENCOSTA: NORTE-... SUL-... ESTE-... OESTE-...
ORIENTAÇÃO DO CORREDOR/ABERTURA:..... GRADOS

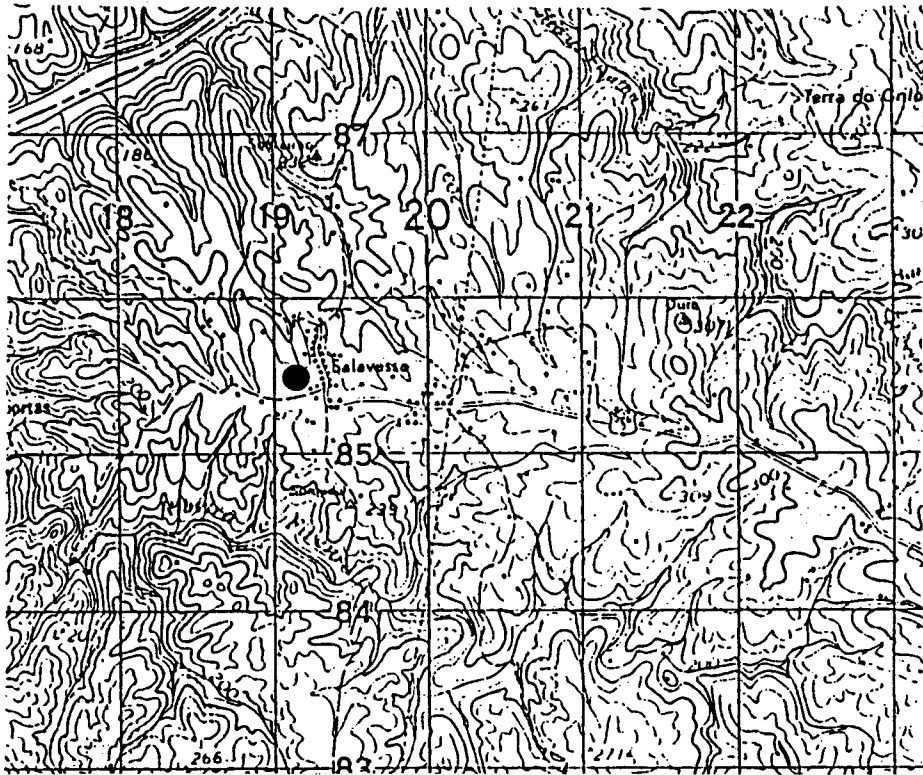
MATERIAL DE CONSTRUÇÃO : Xisto.....
GEOLOGIA LOCAL: Xisto.....
CLASSE DO SOLO: E.....
COBERTURA VEGETAL: CA...

ESCAVADO-... ARQUEÓLOGO:..... ANO:.....
VIOLADO-... ANO-..... DESTRUÍDO- X. ANO:.....

ESPÓLIO:
CERAMICO:..... POLIDOS:..... ÍDOLOS:..... P. DE SETA:.....
ELEMENTOS DE COLAR:..... LAMINAS:..... LAMELAS:..... MÓS:.....
PERCUTORES:..... BÁCULOS:..... GEOMÉTRICOS:..... PESOS:.....
OUTROS:.....

OBS: Não localizado

A.M.S. - 1/50 000



FICHA INDIVIDUAL DE MONUMENTO Nº.92./N....

NOME: CABEÇO DA AGUIA.....
CONCELHO: Nisa..... LUGAR: Aguia.....
FREGUESIA: Salavessa.....

A.M.S. Nº: 281.. ANO: 1966. ESCALA: 1/50000
COORDENADAS UTM: x-18.35.. y-86.95... ALTITUDE-...190m

IMPLANTAÇÃO: FESTO-.X.TALVEGUE-... ENCOSTA-...
ENCOSTA: NORTE-...SUL-...ESTE-...OESTE-...
ORIENTAÇÃO DO CORREDOR/ABERTURA:.....GRADOS

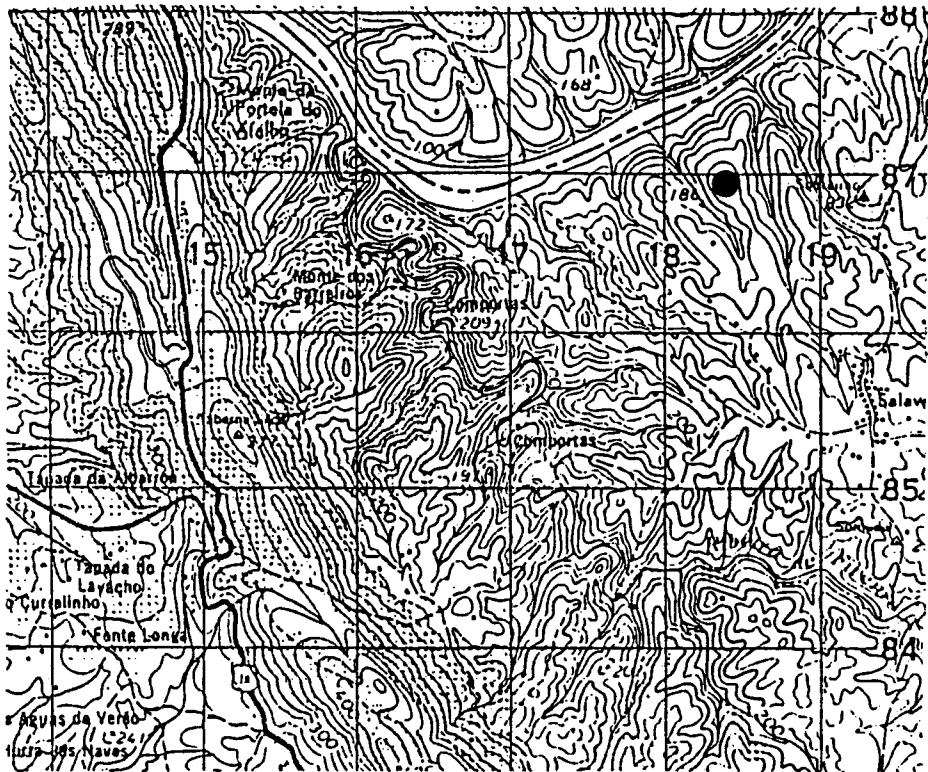
MATERIAL DE CONSTRUÇÃO : Xisto.....
GEOLOGIA LOCAL: Xisto.....
CLASSE DO SOLO: D.....
COBERTURA VEGETAL: CA...

ESCAVADO-...ARQUEÓLOGO:.....ANO:.....
VIOLADO-...ANO-.....DESTRUÍDO-...ANO:.....

ESPÓLIO:
CERÂMICO:.....POLIDOS:.....ÍDOLOS:.....P.DE SETA:.....
ELEMENTOS DE COLAR:.....LAMINAS:.....LAMELAS:.....MÓS:.....
PERCUTORES:.....BACULOS:.....GEOMÉTRICOS:.....PESOS:.....
OUTROS:.....

OBS: Não localizado

A.M.S. - 1/50 000



FICHA INDIVIDUAL DE MONUMENTO Nº.93./N....

NOME:FAZENDEIRO I.....
CONCELHO:Nisa.....LUGAR:Fazendeiro.....
FREGUESIA:Salavessa.....

A.M.S.Nº:28I..ANO:1966.ESCALA:1/50000
COORDENADAS UTM:x-17.50.. y-85.85... ALTITUDE-...150m

IMPLANTAÇÃO:FESTO-.X.TALVEGUE-...ENCOSTA-...
ENCOSTA:NORTE-...SUL-...ESTE-...OESTE-...
ORIENTAÇÃO DO CORREDOR/ABERTURA:.....GRADOS

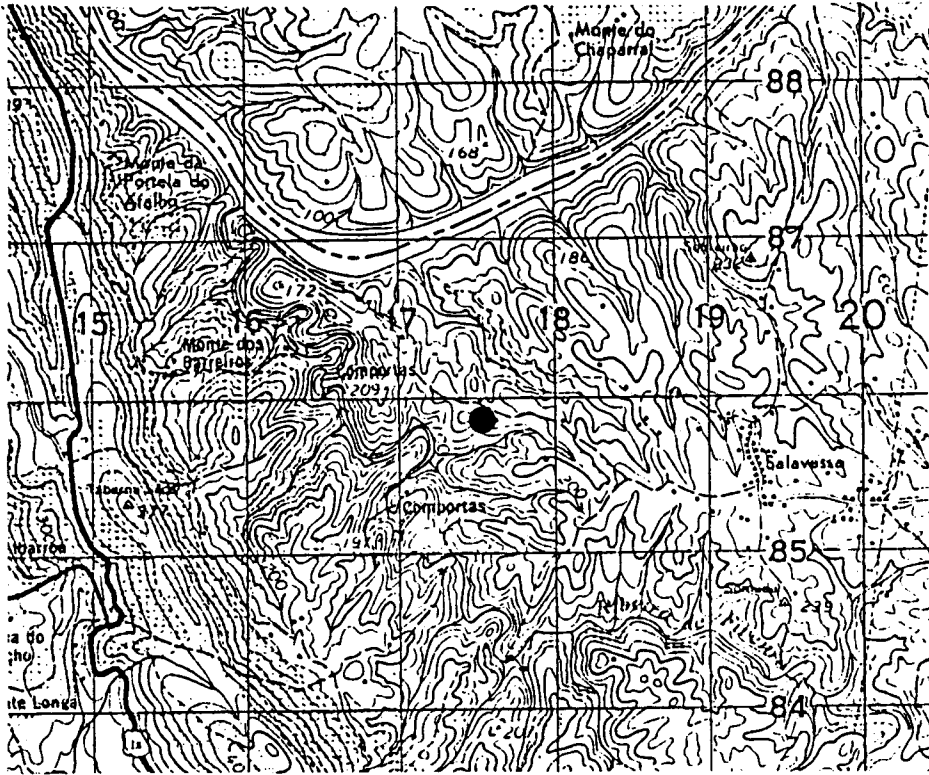
MATERIAL DE CONSTRUÇÃO :Xisto.....
GEOLOGIA LOCAL:Xisto.....
CLASSE DO SOLO:D.....
COBERTURA VEGETAL:CA,CV

ESCAVADO-...ARQUEÓLOGO:.....ANO:.....
VIOLADO-...ANO-.....DESTRUÍDO-...ANO:.....

ESPÓLIO:
CERAMICO:....POLIDOS:....fDOLOS:....P.DE SETA:....
ELEMENTOS DE COLAR:....LAMINAS:....LAMELAS:....MÓS:....
PERCUTORES:....BACULOS:....GEOMETRICOS:....PESOS:....
OUTROS:.....

OBS:Não localizado

A.M.S. - 1/50 000



FICHA INDIVIDUAL DE MONUMENTO Nº.94./N....

NOME:FAZENDEIRO II.....
CONCELHO:Nisa.....LUGAR:Fazendeiro.....
FREGUESIA:Salavessa.....

A.M.S.Nº:281..ANO:1966.ESCALA:1/50000
COORDENADAS UTM:x-17.15.. y-85.15... ALTITUDE-...150m

IMPLANTAÇÃO:FESTO-.X.TALVEGUE-...ENCOSTA-...
ENCOSTA:NORTE-...SUL-...ESTE-...OESTE-...
ORIENTAÇÃO DO CORREDOR/ABERTURA:.....GRADOS

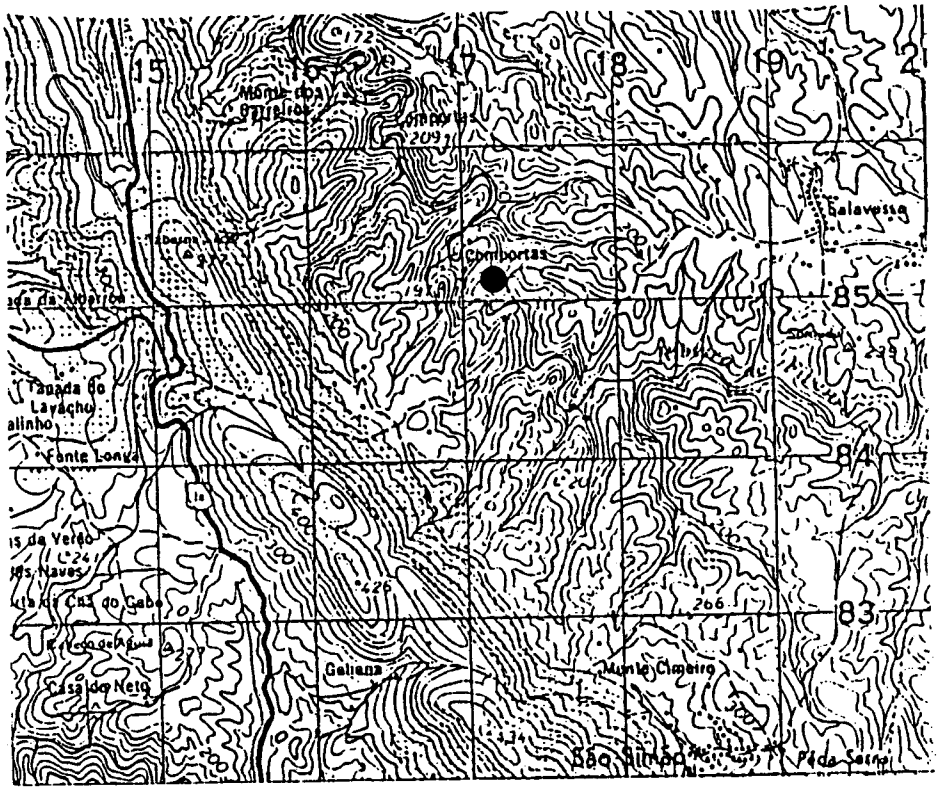
MATERIAL DE CONSTRUÇÃO :Xisto.....
GEOLOGIA LOCAL:Xisto.....
CLASSE DO SOLO:E.....
COBERTURA VEGETAL:CA...

ESCAVADO-...ARQUEÓLOGO:.....ANO:.....
VIOLADO-...ANO-.....DESTRUÍDO-...ANO:.....

ESPÓLIO:
CERAMICO:....POLIDOS:....ÍDOLOS:....P.DE SETA:....
ELEMENTOS DE COLAR:....LAMINAS:....LAMELAS:....MÓS:....
PERCUTORES:....BÁCULOS:....GEOMETRICOS:....PESOS:....
OUTROS:.....

OBS:Não localizado

A.M.S. - 1/50 000



FICHA INDIVIDUAL DE MONUMENTO Nº.96./N....

NOME:LAMEIRA LONGA.....
CONCELHO:Nisa.....LUGAR:Lameira Longa.....
FREGUESIA:Pé da Serra.....

A.M.S.Nº:28I..ANO:1966.ESCALA:1/50000
COORDENADAS UTM:x-19.90.. y-81.50... ALTITUDE-...280m

IMPLANTAÇÃO:FESTO-.X.TALVEGUE-...ENCOSTA-...
ENCOSTA:NORTE-...SUL-...ESTE-...OESTE-...
ORIENTAÇÃO DO CORREDOR/ABERTURA:.....GRADOS

MATERIAL DE CONSTRUÇÃO :Xisto.....
GEOLOGIA LOCAL:Xisto.....
CLASSE DO SOLO:E.....
COBERTURA VEGETAL:Ic...

ESCAVADO-...ARQUEÓLOGO:.....ANO:.....
VIOLADO-...ANO-.....DESTRUÍDO-.X.ANO:.....

ESPÓLIO:
CERÂMICO:....POLIDOS:....fDOLOS:....P.DE SETA:....
ELEMENTOS DE COLAR:....LAMINAS:....LAMELAS:....MÓS:....
PERCUTORES:....BACULOS:....GEOMÉTRICOS:....PESOS:....
OUTROS:.....

OBS:Não localizado

FICHA INDIVIDUAL DE MONUMENTO Nº.95./N....

NOME:ATALAIA.....
CONCELHO:Nisa.....LUGAR:Pé da Serra.....
FREGUESIA:Pé da Serra.....

A.M.S.Nº:28I..ANO:1966.ESCALA:1/50000
COORDENADAS UTM:x-20.50.. y-78.40... ALTITUDE-...280m

IMPLANTAÇÃO:FESTO-.X.TALVEGUE-...ENCOSTA-...
ENCOSTA:NORTE-...SUL-...ESTE-...OESTE-...
ORIENTAÇÃO DO CORREDOR/ABERTURA:.....GRADOS

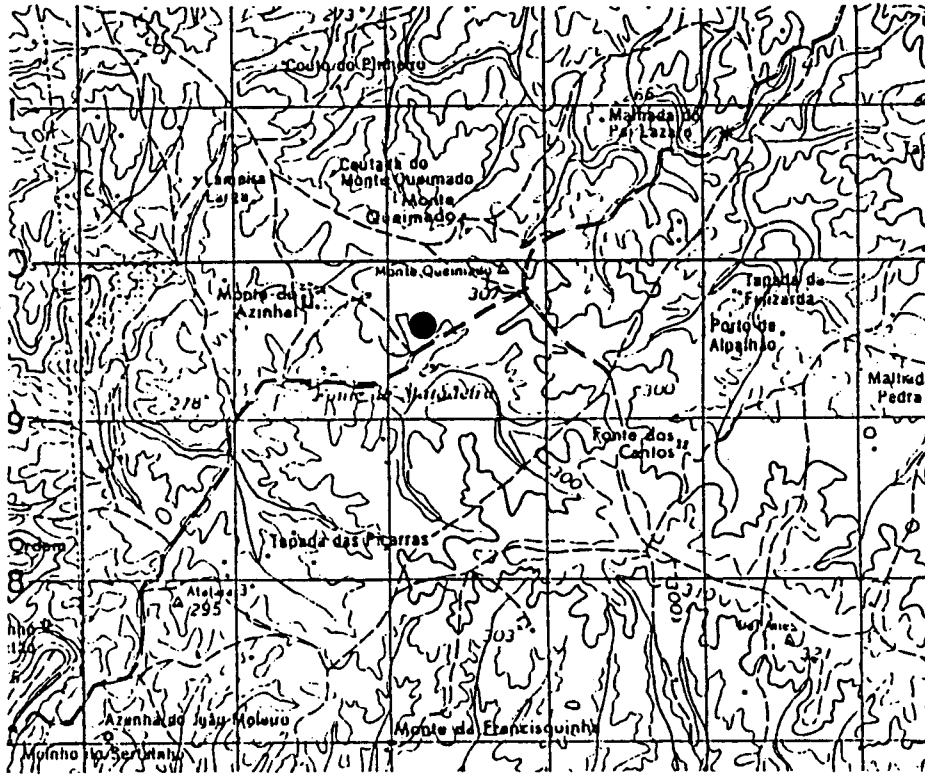
MATERIAL DE CONSTRUÇÃO :Xisto.....
GEOLOGIA LOCAL:Xisto.....
CLASSE DO SOLO:E.....
COBERTURA VEGETAL:Ic...

ESCAVADO-...ARQUEÓLOGO:.....ANO:.....
VIOLADO-...ANO-.....DESTRUÍDO-.X.ANO:.....

ESPOLIO:
CERAMICO:....POLIDOS:....fDOLOS:....P.DE SETA:....
ELEMENTOS DE COLAR:....LAMINAS:....LAMELAS:....MÓS:....
PERCUTORES:....BÁCULOS:....GEOMÉTRICOS:....PESOS:....
OUTROS:.....

OBS:Não localizado

A.M.S. - 1/50 000



FICHA INDIVIDUAL DE MONUMENTO Nº.97./CV...

NOME:TAPADA DO SOUTO.....
CONCELHO:C.de Vide.....LUGAR:Tapada do Souto.
FREGUESIA:Póvoa.....

A.M.S.Nº:28II.ANO:1974.ESCALA:1/50000
COORDENADAS UTM:x-25.15.. y-69.15... ALTITUDE-...355m

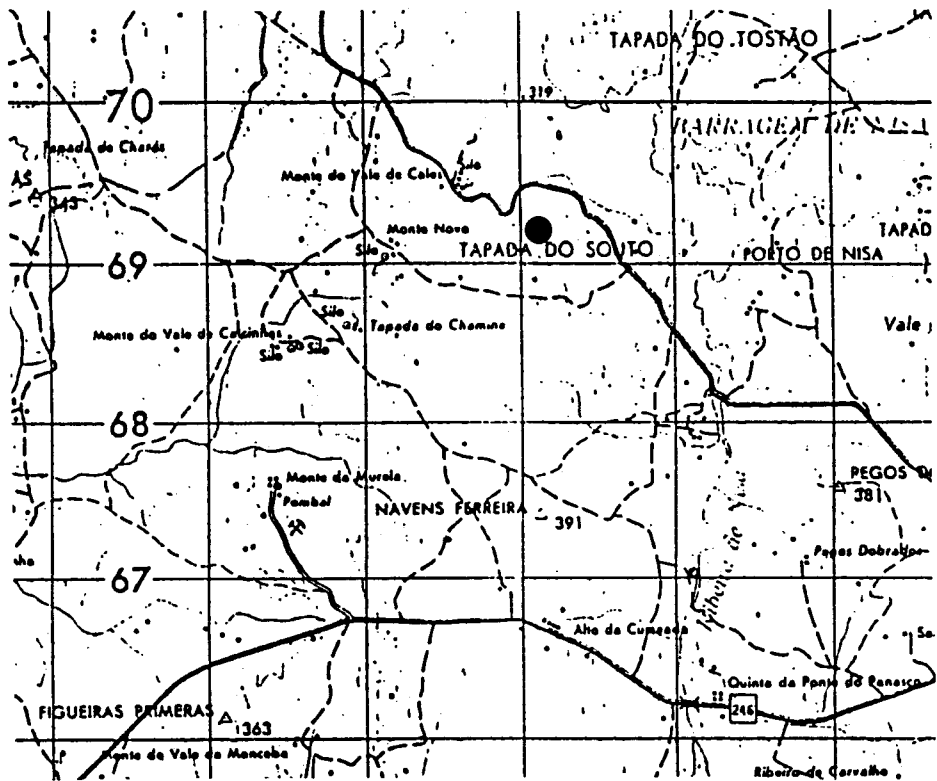
IMPLANTAÇÃO:FESTO-.X.TALVEGUE-...ENCOSTA-...
ENCOSTA:NORTE-...SUL-...ESTE-...OESTE-...
ORIENTAÇÃO DO CORREDOR/ABERTURA:.....GRADOS

MATERIAL DE CONSTRUÇÃO :Granito.....
GEOLOGIA LOCAL:Granito.....
CLASSE DO SOLO:D.....
COBERTURA VEGETAL:CA...

ESCAVADO-...ARQUEÓLOGO:.....ANO:.....
VIOLADO-...ANO-.....DESTRUÍDO-...ANO:.....

ESPÓLIO:
CERAMICO:.....POLIDOS:.....fDOLOS:.....P.DE SETA:.....
ELEMENTOS DE COLAR:.....LAMINAS:.....LAMELAS:.....MOS:....
PERCUTORES:.....BACULOS:.....GEOMETRICOS:.....PESOS:.....
OUTROS:.....

A.M.S. - 1/50 000



FICHA INDIVIDUAL DE MONUMENTO Nº.98./CV...

NOME:CURRAIS DO GALHORDAS.....
CONCELHO:C.de Vide.....LUGAR:Tapada do Souto.
FREGUESIA:Póvoa.....

A.M.S.Nº:28II.ANO:1974.ESCALA:1/50000
COORDENADAS UTM:x-25.35.. y-69.25... ALTITUDE-...330m

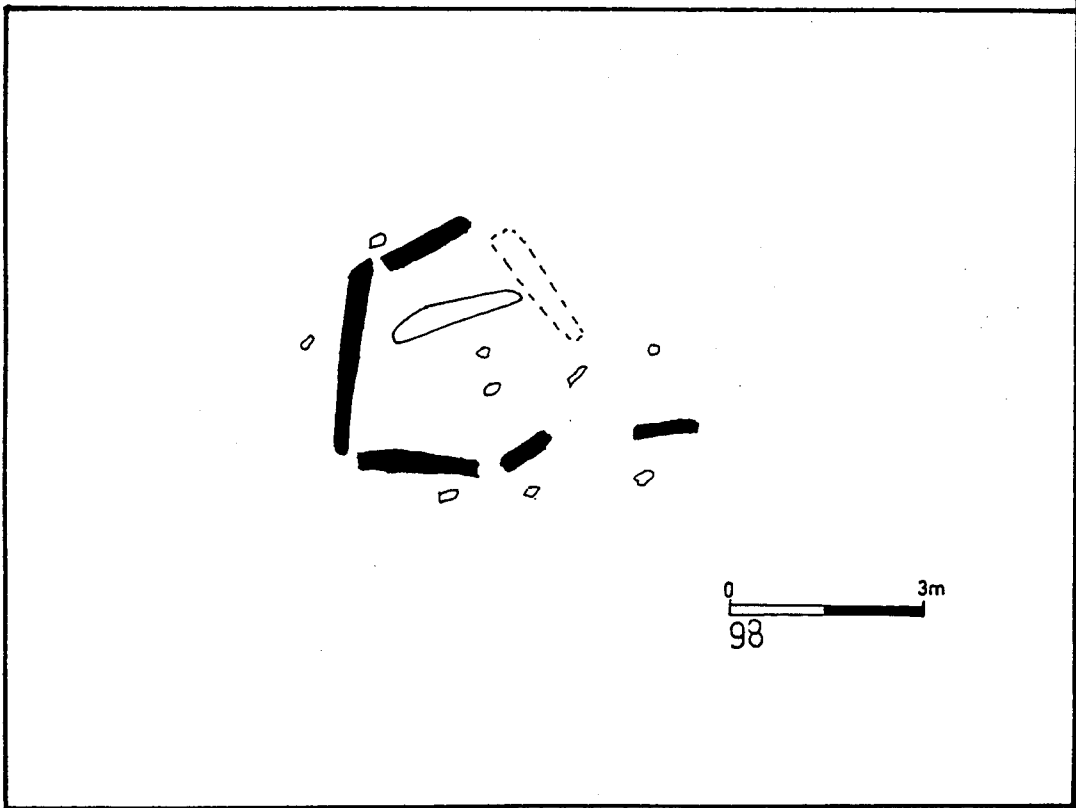
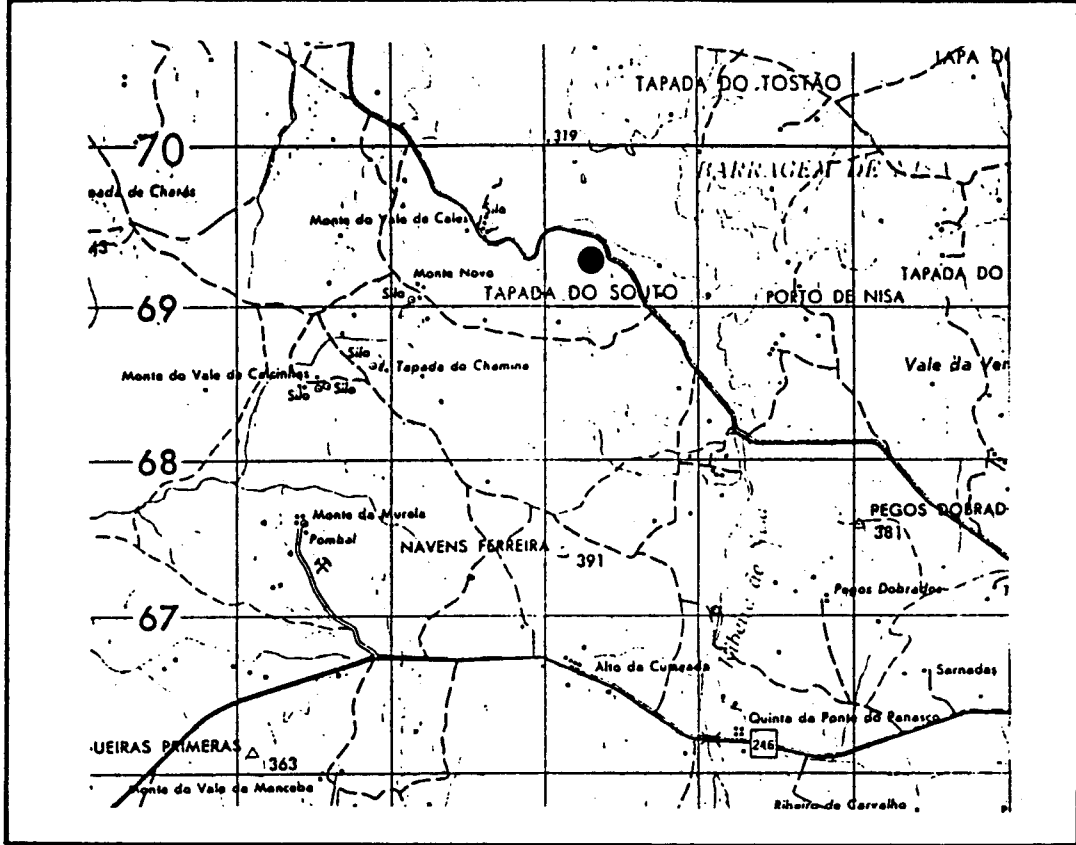
IMPLANTAÇÃO:FESTO-...TALVEGUE-...ENCOSTA-.X.
ENCOSTA:NORTE-...SUL-...ESTE-.X.OESTE-...
ORIENTAÇÃO DO CORREDOR/ABERTURA:.....GRADOS

MATERIAL DE CONSTRUÇÃO :Granito.....
GEOLOGIA LOCAL:Granito.....
CLASSE DO SOLO:D.....
COBERTURA VEGETAL:CA...

ESCAVADO-...ARQUEÓLOGO:.....ANO:.....
VIOLADO-...ANO-.....DESTRUÍDO-...ANO:.....

ESPÓLIO:
CERAMICO:.....POLIDOS:.....fDOLOS:.....P.DE SETA:.....
ELEMENTOS DE COLAR:.....LAMINAS:.....LAMELAS:.....MOS:.....
PERCUTORES:.....BACULOS:.....GEOMETRICOS:.....PESOS:.....
OUTROS:.....

A.M.S. - 1/50 000



0 3m
98

FICHA INDIVIDUAL DE MONUMENTO Nº..99./MRV...

NOME: PORTO DA ESPADA.....
CONCELHO: Marvão..... LUGAR:.....
FREGUESIA: S.S. da Aramenha.....

A.M.S. Nº:..... ANO:..... ESCALA: 1/50000
COORDENADAS UTM: x-..... y-..... ALTITUDE-..... m

IMPLANTAÇÃO: FESTO-... TALVEGUE-... ENCOSTA-...
ENCOSTA: NORTE-... SUL-... ESTE-... OESTE-...
ORIENTAÇÃO DO CORREDOR/ABERTURA:..... GRADOS

MATERIAL DE CONSTRUÇÃO :.....
GEOLOGIA LOCAL:.....
CLASSE DO SOLO:.....
COBERTURA VEGETAL:.....

ESCAVADO-... ARQUEÓLOGO:..... ANO:.....
VIOLADO-... ANO-..... DESTRUÍDO-... ANO:.....

ESPOLIO:
CERAMICO: 1... POLIDOS:..... fDOLOS:..... P.DE SETA:.....
ELEMENTOS DE COLAR:..... LAMINAS:..... LAMELAS:..... MOS:.....
PERCUTORES:..... BÁCULOS:..... GEOMETRICOS:..... PESOS:.....
OUTROS:.....

A.M.S. - 1/50 000



FICHA INDIVIDUAL DE MONUMENTO Nº.100./MRV...

NOME: VALE DO RÓDÃO.....
CONCELHO: MARVÃO..... LUGAR:.....
FREGUESIA: STª. Maria.....

A. M. S. Nº: 28 III ANO: 1974. ESCALA: 1/50000
COORDENADAS UTM: x-..... y-..... ALTITUDE-..... m

IMPLANTAÇÃO: FESTO-... TALVEGUE-... ENCOSTA-...
ENCOSTA: NORTE-... SUL-... ESTE-... OESTE-...
ORIENTAÇÃO DO CORREDOR/ABERTURA:..... GRADOS

MATERIAL DE CONSTRUÇÃO :.....
GEOLOGIA LOCAL: Granitos.....
CLASSE DO SOLO:.....
COBERTURA VEGETAL:.....

ESCAVADO-... ARQUEÓLOGO:..... ANO:.....
VIOLADO-... ANO-..... DESTRUÍDO-... ANO:.....

ESPÓLIO:
CERÂMICO:..... POLIDOS:..... ÍDOLOS:..... P. DE SETA:.....
ELEMENTOS DE COLAR:..... LAMINAS:..... LAMELAS:..... MÓS:.....
PERCUTORES:..... BACULOS:..... GEOMÉTRICOS:..... PESOS:.....
OUTROS:.....

A.M.S. - 1/50 000



FICHA INDIVIDUAL DE MONUMENTO Nº.101./VA...

NOME:TERRÍAS.....
CONCELHO:V.de Alcântara..LUGAR:Casa de Terrías.
FREGUESIA:.....

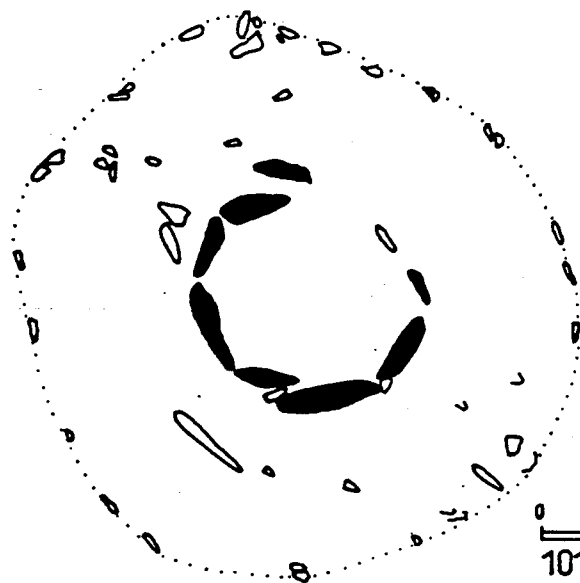
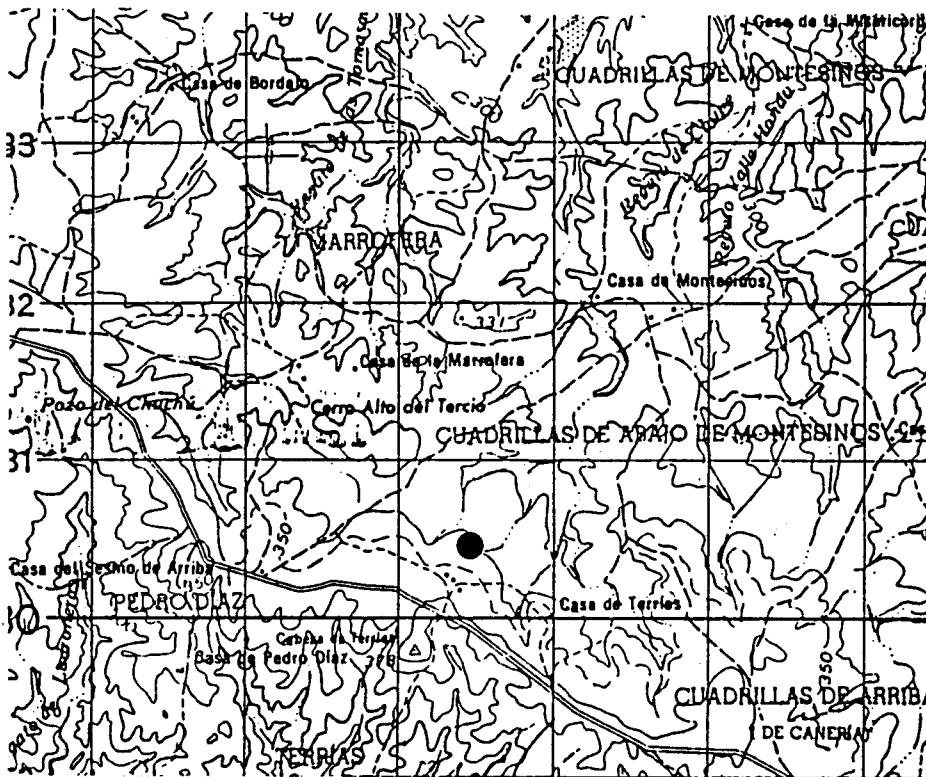
A.M.S.Nº:29IV.ANO:1966.ESCALA:1/50000
COORDENADAS UTM:x-44.45.. y-80.45... ALTITUDE-...370m

IMPLANTAÇÃO:FESTO-.X.TALVEGUE-...ENCOSTA-...
ENCOSTA:NORTE-...SUL-...ESTE-...OESTE-...
ORIENTAÇÃO DO CORREDOR/ABERTURA:.44,4GRADOS

MATERIAL DE CONSTRUÇÃO :Xisto.....
GEOLOGIA LOCAL:Xisto.....
CLASSE DO SOLO:D.....
COBERTURA VEGETAL:CA...

ESCAVADO-...ARQUEÓLOGO:.....ANO:.....
VIOLADO-.X.ANO-.....DESTRUÍDO-...ANO:.....

ESPÓLIO:
CERÂMICO:....POLIDOS:1...fDOLOS:1...P.DE SETA:....
ELEMENTOS DE COLAR:....LAMINAS:....LAMELAS:....MOS:....
PERCUTORES:....BACULOS:....GEOMÉTRICOS:....PESOS:.....
OUTROS:3.....



FICHA INDIVIDUAL DE MONUMENTO Nº.102./VA...

NOME:PORQUEROS I.....
CONCELHO:V.de Alcântara..LUGAR:Porqueros.....
FREGUESIA:.....

A.M.S.Nº:29IV.ANO:1966.ESCALA:1/50000
COORDENADAS UTM:x-49.10.. y-78.60... ALTITUDE-...340m

IMPLANTAÇÃO:FESTO-.X.TALVEGUE-...ENCOSTA-...
ENCOSTA:NORTE-...SUL-...ESTE-...OESTE-...
ORIENTAÇÃO DO CORREDOR/ABERTURA:.44,4GRADOS

MATERIAL DE CONSTRUÇÃO :Xisto.....
GEOLOGIA LOCAL:Xisto.....
CLASSE DO SOLO:D.....
COBERTURA VEGETAL:CA...

ESCAVADO-...ARQUEÓLOGO:.....ANO:.....
VIOLADO-.X.ANO-.....DESTRUÍDO-...ANO:.....

ESPÓLIO:
CERAMICO:2...POLIDOS:2...ÍDOLOS:....P.DE SETA:....
ELEMENTOS DE COLAR:....LAMINAS:....LAMELAS:....MOS:....
PERCUTORES:....BACULOS:....GEOMÉTRICOS:....PESOS:....
OUTROS:.....

A.M.S. - 1/50 000



Segundo: P.B. Ramírez (revista)

FICHA INDIVIDUAL DE MONUMENTO Nº.103./VA...

NOME:PORQUEROS II.....
CONCELHO:V.de Alcântara..LUGAR:Porqueros.....
FREGUESIA:.....

A.M.S.Nº:29IV.ANO:1966.ESCALA:1/50000
COORDENADAS UTM:x-48.90.. y-77.75... ALTITUDE-...340m

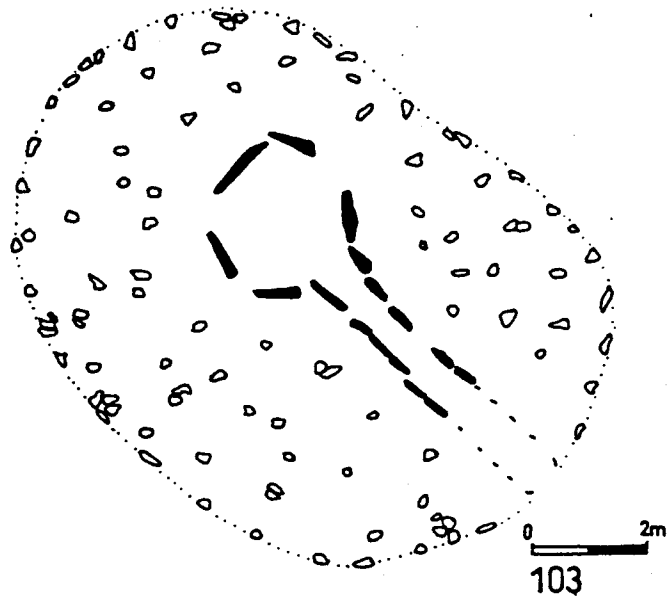
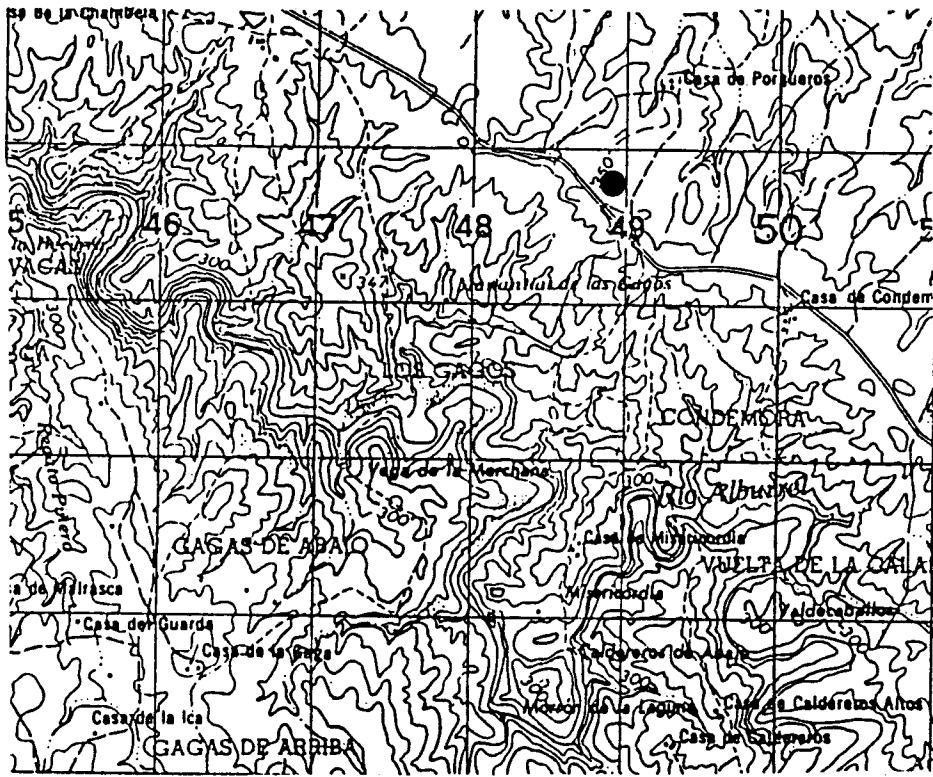
IMPLANTAÇÃO:FESTO-.X.TALVEGUE-...ENCOSTA-...
ENCOSTA:NORTE-...SUL-...ESTE-...OESTE-...
ORIENTAÇÃO DO CORREDOR/ABERTURA:155,5GRADOS

MATERIAL DE CONSTRUÇÃO :Xisto.....
GEOLOGIA LOCAL:Xisto.....
CLASSE DO SOLO:D.....
COBERTURA VEGETAL:CA...

ESCAVADO-...ARQUEÓLOGO:.....ANO:.....
VIOLADO-.X.ANO-.....DESTRUÍDO-...ANO:.....

ESPÓLIO:
CERÂMICO:....POLIDOS:....fDOLOS:....P.DE SETA:....
ELEMENTOS DE COLAR:....LAMINAS:....LAMELAS:....MÓS:....
PERCUTORES:....BACULOS:....GEOMETRICOS:....PESOS:....
OUTROS:.....

A.M.S. - 1/50 000



Segundo: P.B. Ramírez (revista)

FICHA INDIVIDUAL DE MONUMENTO Nº.104./VA...

NOME:PORQUEROS III.....
CONCELHO:V.de Alcântara..LUGAR:Porqueros.....
FREGUESIA:.....

A.M.S.Nº:29IV.ANO:1966.ESCALA:1/50000
COORDENADAS UTM:x-49.20.. y-78.10... ALTITUDE-...340m

IMPLANTAÇÃO:FESTO-.X.TALVEGUE-...ENCOSTA-...
ENCOSTA:NORTE-...SUL-...ESTE-...OESTE-...
ORIENTAÇÃO DO CORREDOR/ABERTURA:..111GRADOS

MATERIAL DE CONSTRUÇÃO :Xisto.....
GEOLOGIA LOCAL:Xisto.....
CLASSE DO SOLO:D.....
COBERTURA VEGETAL:CA...

ESCAVADO-...ARQUEÓLOGO:.....ANO:.....
VIOLADO-.X.ANO-.....DESTRUÍDO-...ANO:.....

ESPÓLIO:
CERAMICO:....POLIDOS:....fDOLOS:....P.DE SETA:....
ELEMENTOS DE COLAR:....LAMINAS:....LAMELAS:....MÓS:....
PERCUTORES:....BACULOS:....GEOMÉTRICOS:....PESOS:....
OUTROS:1.....

A.M.S. - 1/50 000



0 1m
104

Segundo: P.B. Ramírez

FICHA INDIVIDUAL DE MONUMENTO Nº.105./VA...

NOME:PORQUEROS IV.....
CONCELHO:V.de Alcântara..LUGAR:Porqueros.....
FREGUESIA:.....

A.M.S.Nº:28IV.ANO:1966.ESCALA:1/50000
COORDENADAS UTM:x-..... y-..... ALTITUDE-...340m

IMPLANTAÇÃO:FESTO-...TALVEGUE-...ENCOSTA-...
ENCOSTA:NORTE-...SUL-...ESTE-...OESTE-...
ORIENTAÇÃO DO CORREDOR/ABERTURA:.....GRADOS

MATERIAL DE CONSTRUÇÃO :.....
GEOLOGIA LOCAL:Xisto.....
CLASSE DO SOLO:D.....
COBERTURA VEGETAL:CA...

ESCAVADO-...ARQUEÓLOGO:.....ANO:.....
VIOLADO-...ANO-.....DESTRUÍDO-.X.ANO:.....

ESPÓLIO:
CERAMICO:....POLIDOS:....fDOLOS:....P.DE SETA:....
ELEMENTOS DE COLAR:....LAMINAS:....LAMELAS:....MOS:....
PERCUTORES:....BACULOS:....GEOMÉTRICOS:....PESOS:....
OUTROS:.....

OBS:Não localizado

A.M.S. - 1/50 000



FICHA INDIVIDUAL DE MONUMENTO Nº.106./VA...

NOME:PORQUEROS V.....
CONCELHO:V de Alcântara..LUGAR:Porqueros.....
FREGUESIA:.....

A.M.S.Nº:29IV.ANO:1966.ESCALA:1/50000
COORDENADAS UTM:x-..... y-..... ALTITUDE-.....m

IMPLANTAÇÃO:FESTO-...TALVEGUE-...ENCOSTA-...
ENCOSTA:NORTE-...SUL-...ESTE-...OESTE-...
ORIENTAÇÃO DO CORREDOR/ABERTURA:.....GRADOS

MATERIAL DE CONSTRUÇÃO :.....
GEOLOGIA LOCAL:Xisto.....
CLASSE DO SOLO:D.....
COBERTURA VEGETAL:CA...

ESCAVADO-...ARQUEÓLOGO:.....ANO:.....
VIOLADO-...ANO-.....DESTRUÍDO-.X.ANO:.....

ESPOLIO:
CERAMICO:....POLIDOS:....fDOLOS:....P.DE SETA:....
ELEMENTOS DE COLAR:....LAMINAS:....LAMELAS:....MÓS:....
PERCUTORES:....BÁCULOS:....GEOMÉTRICOS:....PESOS:....
OUTROS:.....

A.M.S. - 1/50 000



FICHA INDIVIDUAL DE MONUMENTO Nº.107./VA...

NOME: CUADRILLAS DE LA DUQUESA.....
CONCELHO: V.de Alcântara..LUGAR: Duquesa.....
FREGUESIA:.....

A.M.S.Nº: 29IV.ANO: 1966.ESCALA: 1/50000
COORDENADAS UTM: x-45.85.. y-80.35... ALTITUDE-...340m

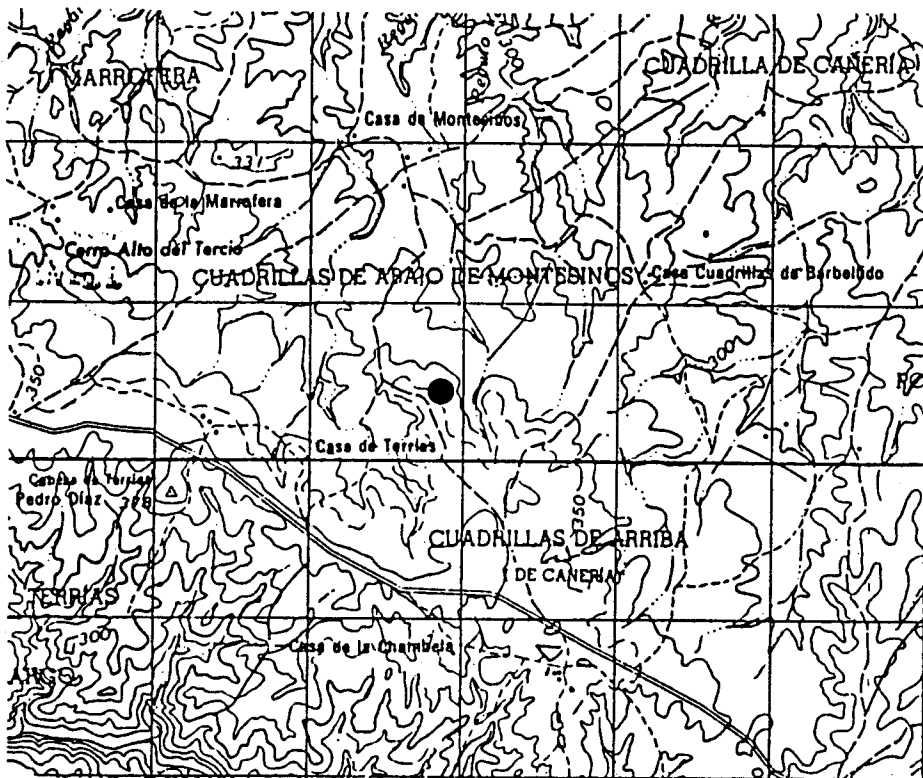
IMPLANTAÇÃO: FESTO-.X.TALVEGUE-... ENCOSTA-...
ENCOSTA: NORTE-...SUL-...ESTE-...OESTE-...
ORIENTAÇÃO DO CORREDOR/ABERTURA: ..100GRADOS

MATERIAL DE CONSTRUÇÃO : Xisto.....
GEOLOGIA LOCAL: Xisto.....
CLASSE DO SOLO: D.....
COBERTURA VEGETAL: CA...

ESCAVADO-...ARQUEÓLOGO:.....ANO:.....
VIOLADO-...ANO-.....DESTRUÍDO-...ANO:.....

ESPÓLIO:
CERAMICO:.....POLIDOS:.....fDOLOS:.....P.DE SETA:.....
ELEMENTOS DE COLAR:.....LAMINAS:.....LAMELAS:.....MÓS:.....
PERCUTORES:.....BACULOS:.....GEOMETRICOS:.....PESOS:.....
OUTROS:.....

A.M.S. - 1/50 000



0 1m
107

Segundo: P. B. Ramírez

FICHA INDIVIDUAL DE MONUMENTO Nº.108./VA...

NOME: BORDALO.....
CONCELHO: V. de Alcântara.. LUGAR: Bordalo.....
FREGUESIA:.....

A. M. S. Nº: 29IV. ANO: 1966. ESCALA: 1/50000
COORDENADAS UTM: x-42.00.. y-82.10... ALTITUDE-...340m

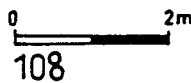
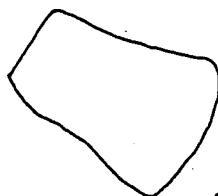
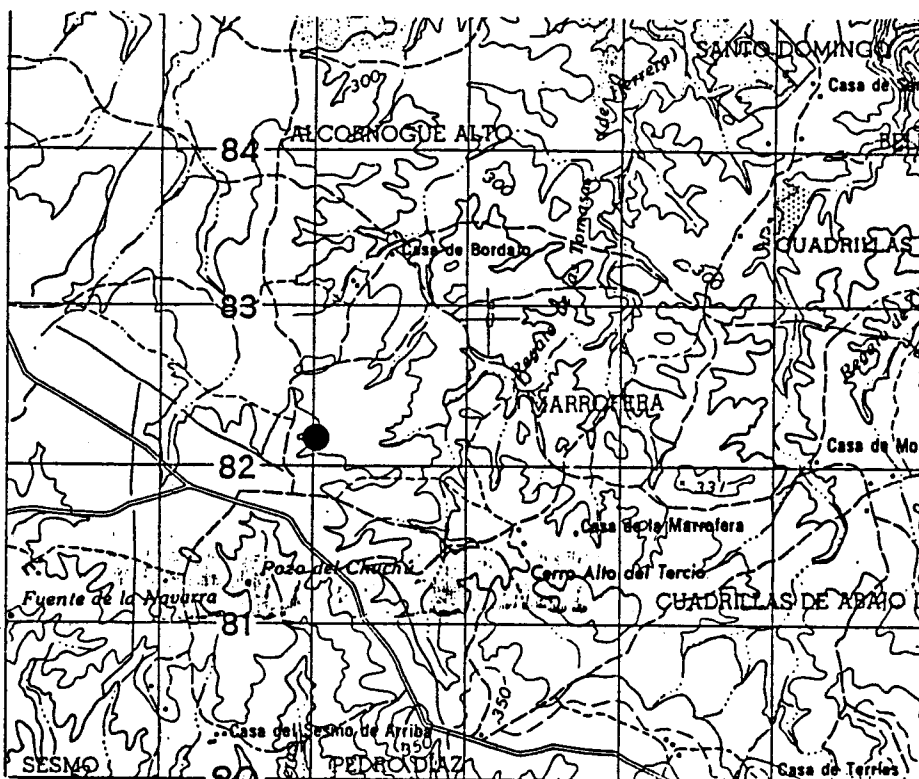
IMPLANTAÇÃO: FESTO-.X.TALVEGUE-... ENCOSTA-...
ENCOSTA: NORTE-...SUL-...ESTE-...OESTE-...
ORIENTAÇÃO DO CORREDOR/ABERTURA: ..100GRADOS

MATERIAL DE CONSTRUÇÃO : Xisto.....
GEOLOGIA LOCAL: Xisto.....
CLASSE DO SOLO: D.....
COBERTURA VEGETAL: CA...

ESCAVADO-...ARQUEÓLOGO:.....ANO:.....
VIOLADO-...ANO-.....DESTRUÍDO-.X.ANO:.....

ESPÓLIO:
CERAMICO:....POLIDOS:....fDOLOS:....P.DE SETA:....
ELEMENTOS DE COLAR:....LAMINAS:....LAMELAS:....MOS:....
PERCUTORES:....BACULOS:....GEOMÉTRICOS:....PESOS:....
OUTROS:.....

A.M.S. - 1/50 000



Segundo: F. Bejarano

FICHA INDIVIDUAL DE MONUMENTO Nº.109./VA...

NOME:PALOMARES.....
CONCELHO:V.de Alcântara..LUGAR:Barbellido.....
FREGUESIA:.....

A.M.S.Nº:29IV.ANO:1966.ESCALA:1/50000
COORDENADAS UTM:x-45.90.. y-81.05... ALTITUDE-...300m

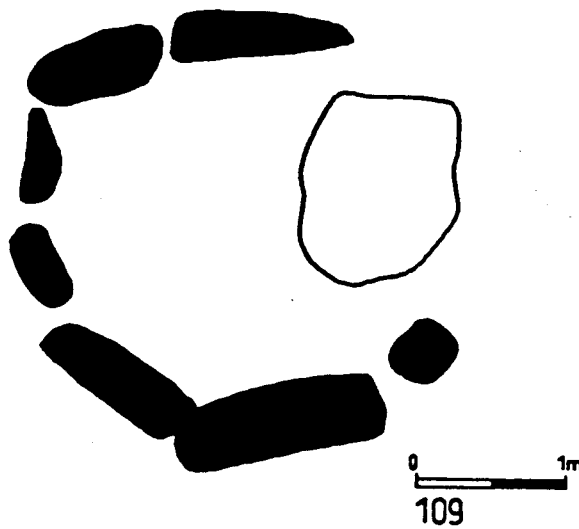
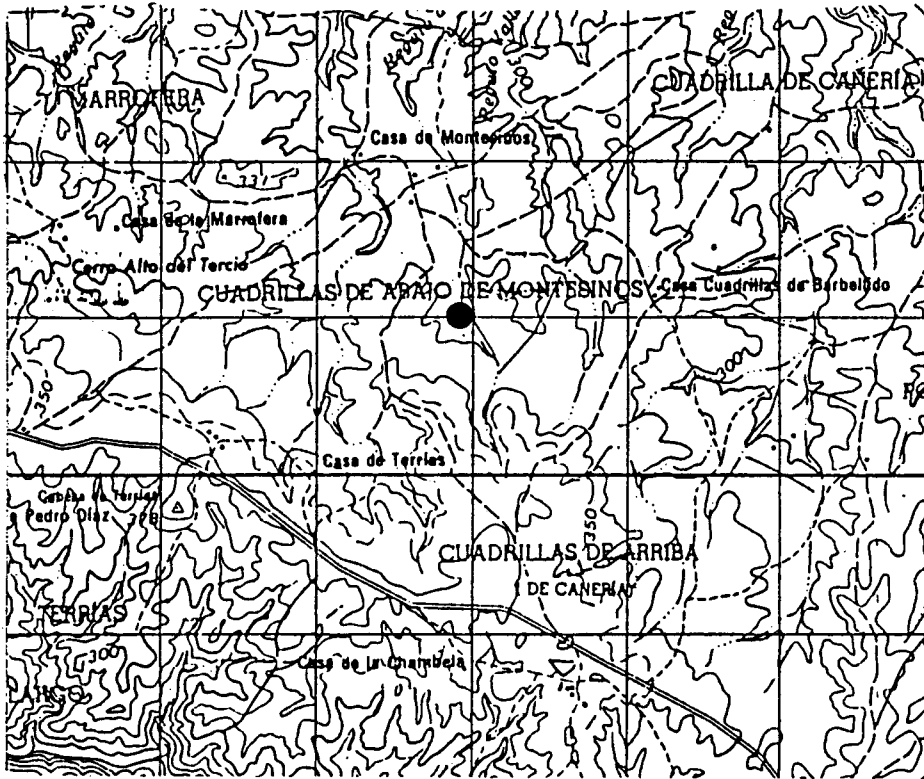
IMPLANTAÇÃO:FESTO-...TALVEGUE-...ENCOSTA-.X.
ENCOSTA:NORTE-...SUL-...ESTE-...OESTE-.X.
ORIENTAÇÃO DO CORREDOR/ABERTURA:..100GRADOS

MATERIAL DE CONSTRUÇÃO :Xisto.....
GEOLOGIA LOCAL:Xisto.....
CLASSE DO SOLO:D.....
COBERTURA VEGETAL:CA...

ESCAVADO-...ARQUEÓLOGO:.....ANO:.....
VIOLADO-...ANO-.....DESTRUÍDO-...ANO:.....

ESPÓLIO:
CERÂMICO:....POLIDOS:....ÍDOLOS:....P.DE SETA:....
ELEMENTOS DE COLAR:....LAMINAS:....LAMELAS:....MOS:....
PERCUTORES:....BACULOS:....GEOMETRICOS:....PESOS:....
OUTROS:.....

A.M.S. - 1/50 000



Segundo: P. B. Ramírez

FICHA INDIVIDUAL DE MONUMENTO Nº.110./VA...

NOME:CHAVES.....
CONCELHO:V.de Alcântara..LUGAR:Chaves.....
FREGUESIA:.....

A.M.S.Nº:30V..ANO:.....ESCALA:1/50000
COORDENADAS UTM:x-..... y-..... ALTITUDE-.....m

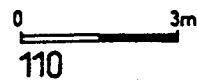
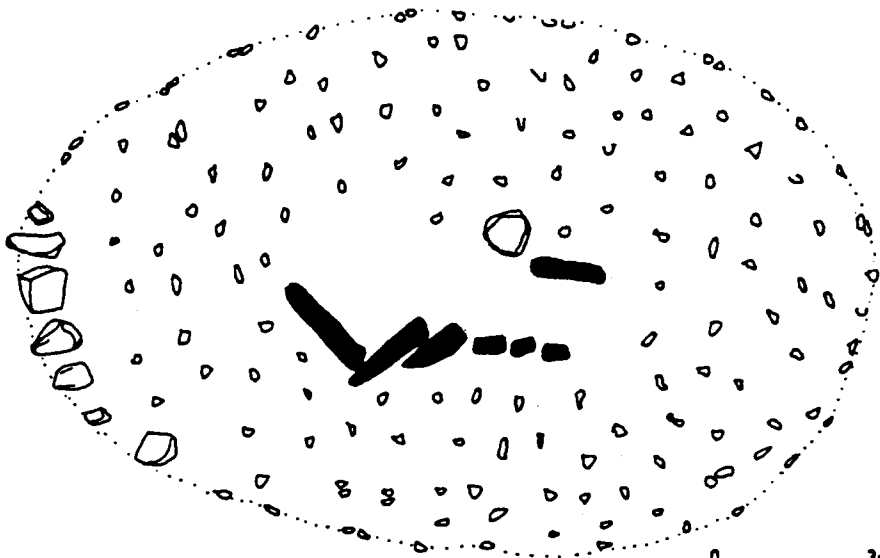
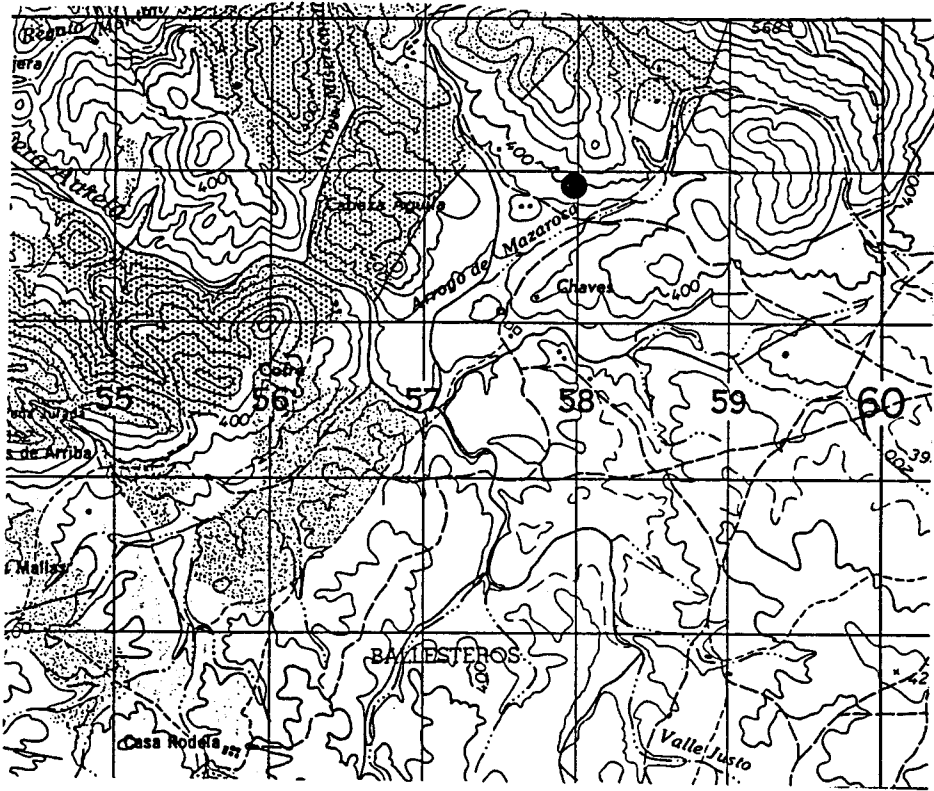
IMPLANTAÇÃO:FESTO-...TALVEGUE-...ENCOSTA-...
ENCOSTA:NORTE-...SUL-...ESTE-...OESTE-...
ORIENTAÇÃO DO CORREDOR/ABERTURA:105.5GRADOS

MATERIAL DE CONSTRUÇÃO :Granito e quartzito.....
GEOLOGIA LOCAL:.....
CLASSE DO SOLO:.....
COBERTURA VEGETAL:.....

ESCAVADO-...ARQUEÓLOGO:.....ANO:.....
VIOLADO-...ANO-.....DESTRUÍDO-...ANO:.....

ESPÓLIO:
CERÂMICO:....POLIDOS:....fDOLOS:....P.DE SETA:....
ELEMENTOS DE COLAR:....LAMINAS:....LAMELAS:....MÓS:....
PERCUTORES:....BÁCULOS:....GEOMÉTRICOS:....PESOS:....
OUTROS:.....

A.M.S. - 1/50 000



Segundo: P.B. Ramírez

FICHA INDIVIDUAL DE MONUMENTO Nº.111./VA...

NOME:TIRACALZAS.....
CONCELHO:V.de Alcântara..LUGAR:Tiracalzas.....
FREGUESIA:.....

A.M.S.Nº:29IIIANO:1973.ESCALA:1/50000
COORDENADAS UTM:x-45.50.. y-70.70... ALTITUDE-...340m

IMPLANTAÇÃO:FESTO-...TALVEGUE-...ENCOSTA-.X.
ENCOSTA:NORTE-...SUL-...ESTE-...OESTE-.X.
ORIENTAÇÃO DO CORREDOR/ABERTURA:..100GRADOS

MATERIAL DE CONSTRUÇÃO :Granito.....
GEOLOGIA LOCAL:Granito.....
CLASSE DO SOLO:D.....
COBERTURA VEGETAL:Sb...

ESCAVADO-...ARQUEÓLOGO:.....ANO:.....
VIOLADO-...ANO-.....DESTRUÍDO-...ANO:.....

ESPÓLIO:
CERÂMICO:....POLIDOS:....fDOLOS:....P.DE SETA:....
ELEMENTOS DE COLAR:....LAMINAS:....LAMELAS:....MÓS:....
PERCUTORES:....BACULOS:....GEOMÉTRICOS:....PESOS:....
OUTROS:.....

FICHA INDIVIDUAL DE MONUMENTO Nº.112./VA...

NOME:FUENTE DE LAS YEGUAS I.....
CONCELHO:V.de Alcântara..LUGAR:Quinto de las Yeguas
FREGUESIA:.....

A.M.S.Nº:29IIIANO:1973.ESCALA:1/50000
COORDENADAS UTM:x-54.45.. y-68.50... ALTITUDE-...360m

IMPLANTAÇÃO:FESTO-.X.TALVEGUE-...ENCOSTA-...
ENCOSTA:NORTE-...SUL-...ESTE-...OESTE-...
ORIENTAÇÃO DO CORREDOR/ABERTURA:.....GRADOS

MATERIAL DE CONSTRUÇÃO :Xisto.....
GEOLOGIA LOCAL:Xisto.....
CLASSE DO SOLO:E.....
COBERTURA VEGETAL:CA...

ESCAVADO-...ARQUEÓLOGO:.....ANO:.....
VIOLADO-...ANO-.....DESTRUÍDO-.X.ANO:.....

ESPÓLIO:
CERÂMICO:....POLIDOS:....fDOLOS:....P.DE SETA:....
ELEMENTOS DE COLAR:....LAMINAS:....LAMELAS:....MÓS:....
PERCUTORES:....BACULOS:....GEOMÉTRICOS:....PESOS:....
OUTROS:.....

A.M.S. - 1/50 000



FICHA INDIVIDUAL DE MONUMENTO No.113./VA...

NOME:FUENTE DE LAS YEGUAS II.....
CONCELHO:V.de Alcântara..LUGAR:Quinto de las Yeguas
FREGUESIA:.....

A.M.S.No:29IIIANO:1973.ESCALA:1/50000
COORDENADAS UTM:x-54.60.. y-68.55... ALTITUDE-...360m

IMPLANTAÇÃO:FESTO-.X.TALVEGUE-...ENCOSTA-...
ENCOSTA:NORTE-...SUL-...ESTE-...OESTE-...
ORIENTAÇÃO DO CORREDOR/ABERTURA:.....GRADOS

MATERIAL DE CONSTRUÇÃO :Xisto.....
GEOLOGIA LOCAL:Xisto.....
CLASSE DO SOLO:D.....
COBERTURA VEGETAL:CA...

ESCAVADO-...ARQUEÓLOGO:.....ANO:.....
VIOLADO-...ANO-.....DESTRUÍDO-.X.ANO:.....

ESPÓLIO:
CERAMICO:....POLIDOS:....fDOLOS:....P.DE SETA:....
ELEMENTOS DE COLAR:....LÁMINAS:....LAMELAS:....MÓS:....
PERCUTORES:....BACULOS:....GEOMÉTRICOS:....PESOS:....
OUTROS:.....

A.M.S. - 1/50 000



FICHA INDIVIDUAL DE MONUMENTO Nº.114./CV...

NOME:LA VIHUELA I.....
CONCELHO:V.de Alcântara..LUGAR:Vihuela.....
FREGUESIA:.....

A.M.S.Nº:29IIIANO:1973.ESCALA:1/50000
COORDENADAS UTM:x-55.80.. y-69.55... ALTITUDE-...380m

IMPLANTAÇÃO:FESTO-...TALVEGUE-...ENCOSTA-.X.
ENCOSTA:NORTE-...SUL-...ESTE-...OESTE-.X.
ORIENTAÇÃO DO CORREDOR/ABERTURA:.....GRADOS

MATERIAL DE CONSTRUÇÃO :Xisto.....
GEOLOGIA LOCAL:Xisto.....
CLASSE DO SOLO:E.....
COBERTURA VEGETAL:CA...

ESCAVADO-...ARQUEÓLOGO:.....ANO:.....
VIOLADO-...ANO-.....DESTRUÍDO-.X.ANO:.....

ESPOLIO:
CERAMICO:....POLIDOS:....fDOLOS:....P.DE SETA:....
ELEMENTOS DE COLAR:....LAMINAS:....LAMELAS:....MÓS:....
PERCUTORES:....BÁCULOS:....GEOMÉTRICOS:....PESOS:....
OUTROS:.....

A.M.S. - 1/50 000



FICHA INDIVIDUAL DE MONUMENTO Nº.115./VA...

NOME:LA VIHUELA II.....
CONCELHO:V de Alcântara..LUGAR:Vihuela.....
FREGUESIA:.....

A.M.S.Nº:29IIIANO:1973.ESCALA:1/50000
COORDENADAS UTM:x-55.85.. y-69.35... ALTITUDE-...380m

IMPLANTAÇÃO:FESTO-...TALVEGUE-...ENCOSTA-.X.
ENCOSTA:NORTE-...SUL-...ESTE-...OESTE-.X.
ORIENTAÇÃO DO CORREDOR/ABERTURA:.....GRADOS

MATERIAL DE CONSTRUÇÃO :Xisto.....
GEOLOGIA LOCAL:Xisto.....
CLASSE DO SOLO:E.....
COBERTURA VEGETAL:CA...

ESCAVADO-...ARQUEÓLOGO:.....ANO:.....
VIOLADO-...ANO-.....DESTRUÍDO-.X.ANO:.....

ESPÓLIO:
CERAMICO:....POLIDOS:....ÍDOLOS:....P.DE SETA:....
ELEMENTOS DE COLAR:....LAMINAS:....LAMELAS:....MÓS:....
PERCUTORES:....BÁCULOS:....GEOMÉTRICOS:....PESOS:....
OUTROS:.....

A.M.S. - 1/50 000



FICHA INDIVIDUAL DE MONUMENTO Nº.116./VA...

NOME:FRAGOSO.....
CONCELHO:V.de Alcântara..LUGAR:Batán del Sever.....
FREGUESIA:.....

A.M.S.Nº:29IIIANO:1973.ESCALA:1/50000
COORDENADAS UTM:x-46.20.. y-67.20... ALTITUDE-...410m

IMPLANTAÇÃO:FESTO-...TALVEGUE-...ENCOSTA-.X.
ENCOSTA:NORTE-...SUL-...ESTE-...OESTE-.X.
ORIENTAÇÃO DO CORREDOR/ABERTURA:..100GRADOS

MATERIAL DE CONSTRUÇÃO :Granito.....
GEOLOGIA LOCAL:Granito.....
CLASSE DO SOLO:E.....
COBERTURA VEGETAL:Ic...

ESCAVADO-...ARQUEÓLOGO:.....ANO:.....
VIOLADO-...ANO-.....DESTRUÍDO-...ANO:.....

ESPOLIO:
CERAMICO:....POLIDOS:....fDOLOS:....P.DE SETA:....
ELEMENTOS DE COLAR:....LAMINAS:....LAMELAS:....MÓS:....
PERCUTORES:....BACULOS:....GEOMETRICOS:....PESOS:....
OUTROS:.....

FICHA INDIVIDUAL DE MONUMENTO Nº.117./VA...

NOME:CHANGARRILLA.....
CONCELHO:V.de.Alcântara..LUGAR:Changarrilla.....
FREGUESIA:.....

A.M.S.Nº:29IIIANO:1973.ESCALA:1/50000
COORDENADAS UTM:x-46.90.. y-66.00... ALTITUDE-...440m

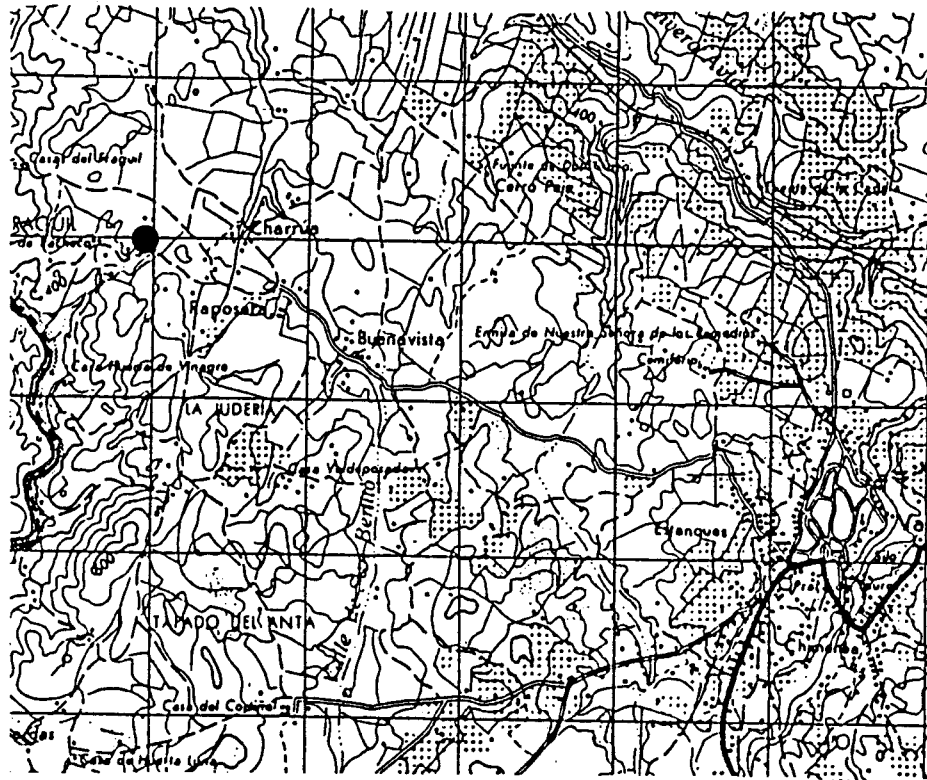
IMPLANTAÇÃO:FESTO-...TALVEGUE-...ENCOSTA-.X.
ENCOSTA:NORTE-...SUL-...ESTE-...OESTE-.X.
ORIENTAÇÃO DO CORREDOR/ABERTURA:..100GRADOS

MATERIAL DE CONSTRUÇÃO :Granito.....
GEOLOGIA LOCAL:Granito.....
CLASSE DO SOLO:E.....
COBERTURA VEGETAL:Sb...

ESCAVADO-...ARQUEOLOGO:.....ANO:.....
VIOLADO-...ANO-.....DESTRUÍDO-...ANO:.....

ESPÓLIO:
CERAMICO:....POLIDOS:....ÍDOLOS:....P.DE SETA:....
ELEMENTOS DE COLAR:....LAMINAS:....LAMELAS:....MÓS:....
PERCUTORES:....BÁCULOS:....GEOMÉTRICOS:....PESOS:....
OUTROS:.....

A.M.S. - 1/50 000



117

Segundo: P.B. Ramírez

FICHA INDIVIDUAL DE MONUMENTO Nº.118./VA...

NOME: LANCHAS I.....
CONCELHO: V.de Alcântara.. LUGAR: Lanchas.....
FREGUESIA:.....

A.M.S.Nº: 29IIIANO: 1973. ESCALA: 1/50000
COORDENADAS UTM: x-48.40.. y-65.45... ALTITUDE-...420m

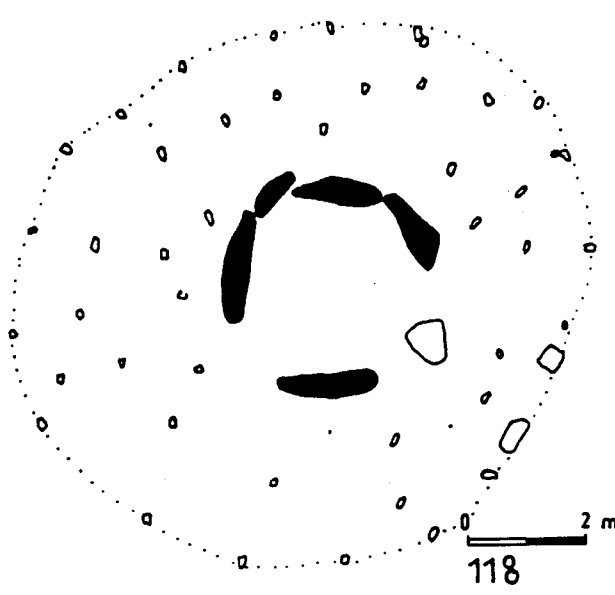
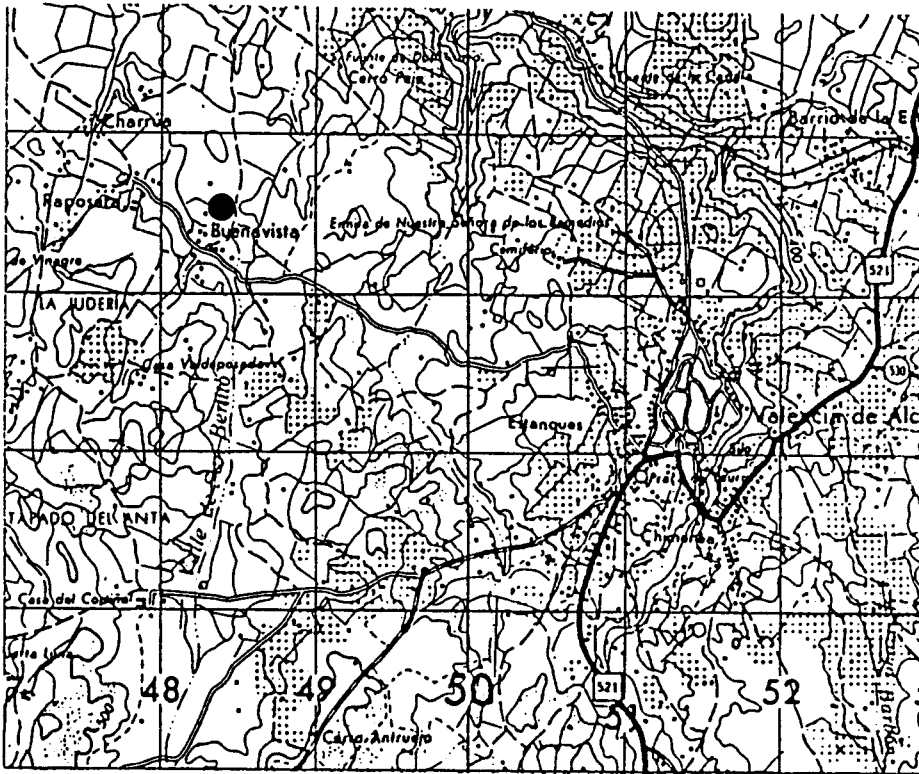
IMPLANTAÇÃO: FESTO-.X.TALVEGUE-... ENCOSTA-...
ENCOSTA: NORTE-...SUL-...ESTE-...OESTE-...
ORIENTAÇÃO DO CORREDOR/ABERTURA: 144,4GRADOS

MATERIAL DE CONSTRUÇÃO : Granito.....
GEOLOGIA LOCAL: Granito.....
CLASSE DO SOLO: D.....
COBERTURA VEGETAL: CA, Sb

ESCAVADO-.X.ARQUEÓLOGO: Elias Diéguez..... ANO: 1961.
VIOLADO-...ANO-.....DESTRUÍDO-...ANO:.....

ESPÓLIO:
CERAMICO: 8... POLIDOS: 1... fDOLOS: 8... P.DE SETA: 120.
ELEMENTOS DE COLAR: 184. LAMINAS: 20.. LAMELAS: ... MÓS: ...
PERCUTORES: ... BACULOS: ... GEOMÉTRICOS: 4... PESOS: ...
OUTROS:

A.M.S. - 1/50 000



Segundo: P. B. Ramírez

FICHA INDIVIDUAL DE MONUMENTO Nº.119./VA...

NOME: LANCHAS II.....
CONCELHO: V. de Alcântara..LUGAR: Lanchas.....
FREGUESIA:.....

A.M.S. Nº: 29IIIANO: 1973. ESCALA: 1/50000
COORDENADAS UTM: x-48.20.. y-66.45... ALTITUDE-...430m


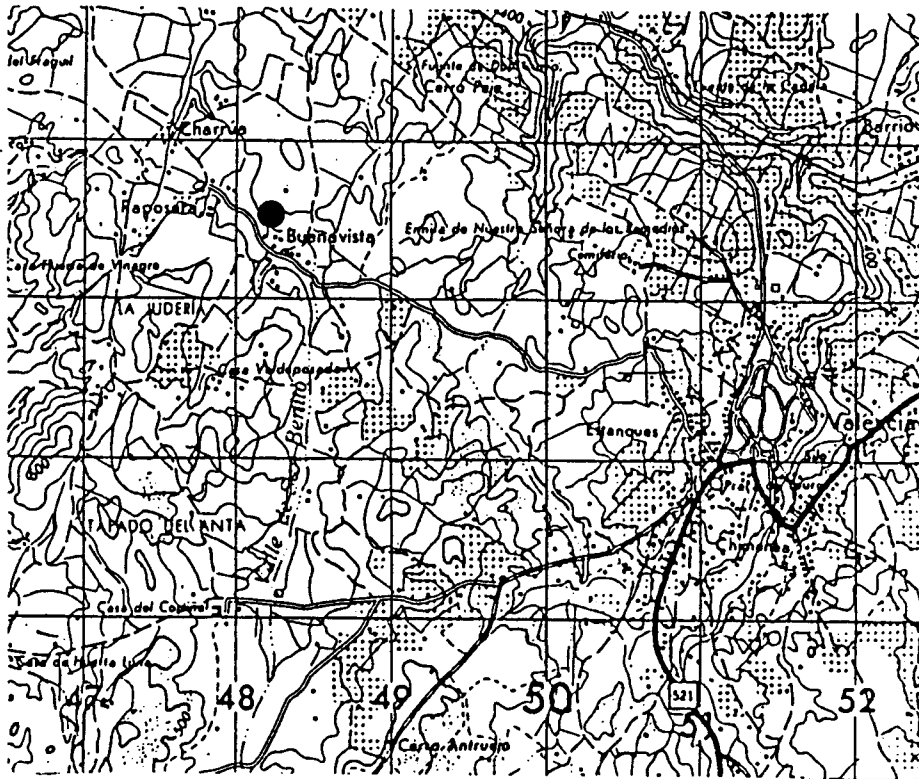
IMPLANTAÇÃO: FESTO-.X.TALVEGUE-... ENCOSTA-...
ENCOSTA: NORTE-...SUL-...ESTE-...OESTE-...
ORIENTAÇÃO DO CORREDOR/ABERTURA: .83,3GRADOS

MATERIAL DE CONSTRUÇÃO : Granito.....
GEOLOGIA LOCAL: Granito.....
CLASSE DO SOLO: D.....
COBERTURA VEGETAL: CA, Sb

ESCAVADO-...ARQUEÓLOGO:.....ANO:.....
VIOLADO-.X.ANO-.....DESTRUÍDO-...ANO:.....

ESPÓLIO:
CERAMICO:....POLIDOS:....ÍDOLOS:....P.DE SETA:....
ELEMENTOS DE COLAR:....LAMINAS:....LAMELAS:....MÓS:....
PERCUTORES:....BACULOS:....GEOMÉTRICOS:....PESOS:....
OUTROS:.....

A.M.S. - 1/50 000



0 2m
119

Segundo: P.B. Ramírez

FICHA INDIVIDUAL DE MONUMENTO Nº.120./VA...

NOME:TAPADA DEL ANTA I.....
CONCELHO:V.de Alcântara..LUGAR:Tapada del Anta.....
FREGUESIA:.....

A.M.S.Nº:29IIIANO:1973.ESCALA:1/50000
COORDENADAS UTM:x-47.20.. y-64.30... ALTITUDE-...470m



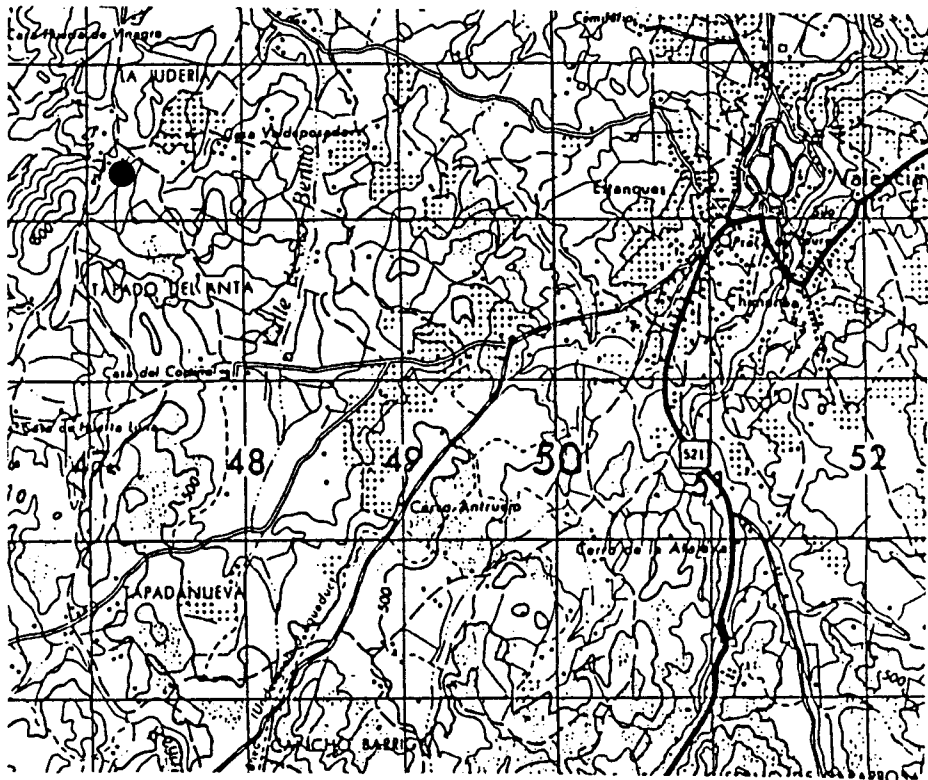
IMPLANTAÇÃO:FESTO-.X.TALVEGUE-...ENCOSTA-...
ENCOSTA:NORTE-...SUL-...ESTE-...OESTE-...
ORIENTAÇÃO DO CORREDOR/ABERTURA:105,5GRADOS

MATERIAL DE CONSTRUÇÃO :Granito.....
GEOLOGIA LOCAL:Granito.....
CLASSE DO SOLO:D.....
COBERTURA VEGETAL:Sb...

ESCAVADO-...ARQUEÓLOGO:.....ANO:.....
VIOLADO-.X.ANO-.....DESTRUÍDO-...ANO:.....

ESPÓLIO:
CERAMICO:....POLIDOS:....fDOLOS:....P.DE SETA:....
ELEMENTOS DE COLAR:....LAMINAS:....LAMELAS:....MOS:....
PERCUTORES:....BACULOS:....GEOMETRICOS:....PESOS:....
OUTROS:.....

A.M.S. - 1/50 000



Segundo: P.B. Ramírez

FICHA INDIVIDUAL DE MONUMENTO Nº.121./VA...

NOME:TAPADA DEL ANTA II.....
CONCELHO:V.de Alcântara..LUGAR:Tapada del Anta.....
FREGUESIA:.....

A.M.S.Nº:29IIIIANO:1973.ESCALA:1/50000
COORDENADAS UTM:x-47.10.. y-64.25... ALTITUDE-...470m

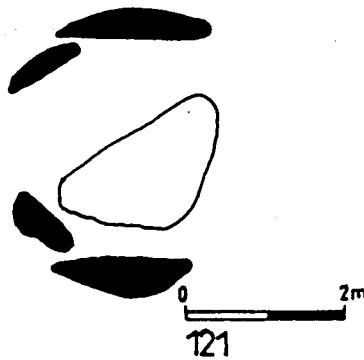
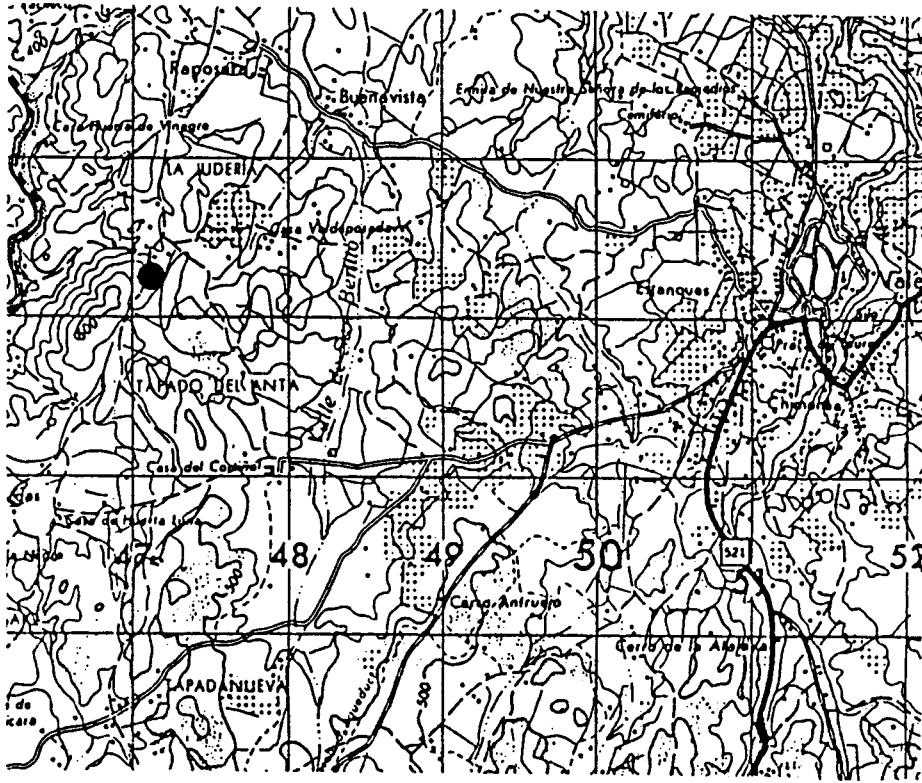
IMPLANTAÇÃO:FESTO-.X.TALVEGUE-...ENCOSTA-...
ENCOSTA:NORTE-...SUL-...ESTE-...OESTE-...
ORIENTAÇÃO DO CORREDOR/ABERTURA:..100GRADOS

MATERIAL DE CONSTRUÇÃO :Granito.....
GEOLOGIA LOCAL:Granito.....
CLASSE DO SOLO:D.....
COBERTURA VEGETAL:Sb...

ESCAVADO-...ARQUEÓLOGO:.....ANO:.....
VIOLADO-...ANO-.....DESTRUÍDO-...ANO:.....

ESPÓLIO:
CERAMICO:....POLIDOS:....fDOLOS:....P.DE SETA:....
ELEMENTOS DE COLAR:....LAMINAS:....LAMELAS:....MÓS:....
PERCUTORES:....BACULOS:....GEOMÉTRICOS:....PESOS:....
OUTROS:.....

A.M.S. - 1/50 000



Segundo: P. B. Ramírez

FICHA INDIVIDUAL DE MONUMENTO Nº.122./VA...

NOME:HUERTA DE LAS MONJAS.....
CONCELHO:V.de Alcântara..LUGAR:Huerta de la.Luna...
FREGUESIA:.....

A.M.S.Nº:29IIIANO:1973.ESCALA:1/50000
COORDENADAS UTM:x-46.45.. y-63.45... ALTITUDE-...500m

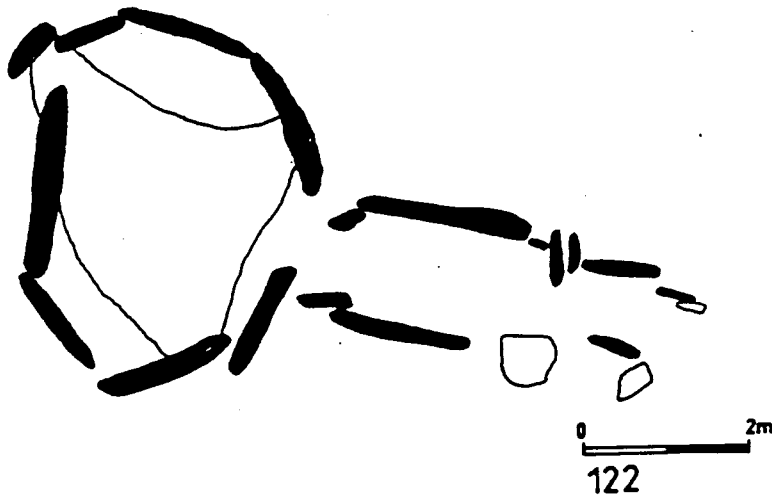
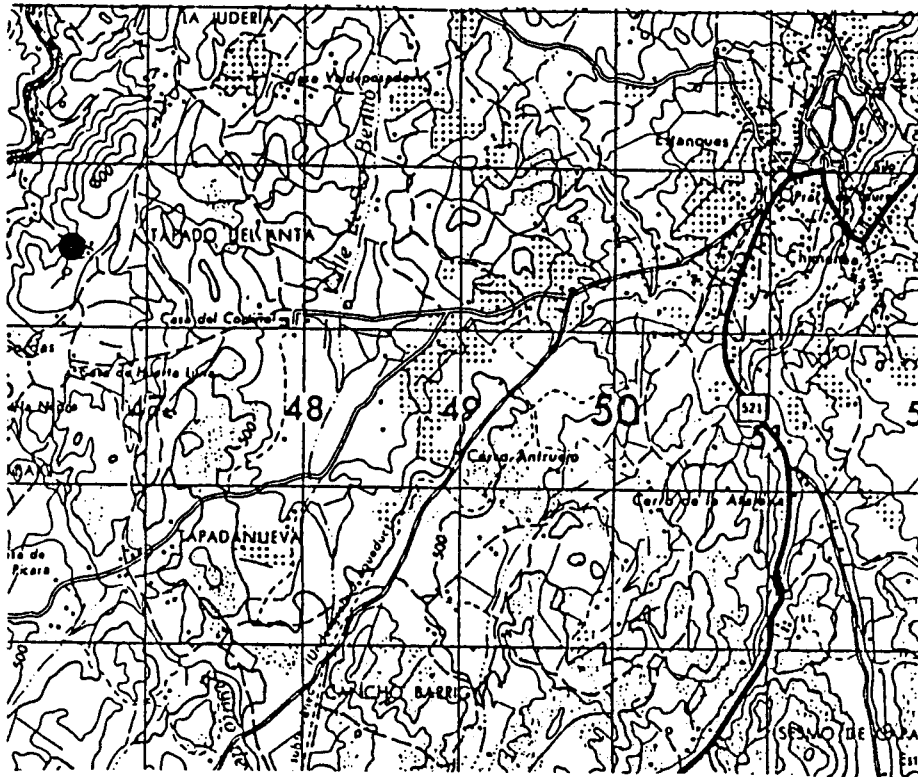
IMPLANTAÇÃO:FESTO-...TALVEGUE-...ENCOSTA-.X.
ENCOSTA:NORTE-...SUL-...ESTE-...OESTE-.X.
ORIENTAÇÃO DO CORREDOR/ABERTURA:.88,8GRADOS

MATERIAL DE CONSTRUÇÃO :Granito.....
GEOLOGIA LOCAL:Granito.....
CLASSE DO SOLO:D.....
COBERTURA VEGETAL:CA,Sb

ESCAVADO-.X.ARQUEÓLOGO:Eliás Diéguez.....ANO:.....
VIOLADO-...ANO-.....DESTRUÍDO-...ANO:.....

ESPÓLIO:
CERAMICO:24..POLIDOS:5...fDOLOS:1...P.DE SETA:16..
ELEMENTOS DE COLAR:6...LÁMINAS:10..LAMELAS:....MOS:9..
PERCUTORES:....BÁCULOS:....GEOMÉTRICOS:4...PESOS:.....
OUTROS:13.....

A.M.S. - 1/50 000



Segundo: P.B. Ramírez

FICHA INDIVIDUAL DE MONUMENTO Nº.123./VA...

NOME:EL CORCHERO.....
CONCELHO:V.de Alcântara..LUGAR:El Corchero.....
FREGUESIA:.....

A.M.S.Nº:29IIIANO:1973.ESCALA:1/50000
COORDENADAS UTM:x-46.55.. y-62.55... ALTITUDE-...530m

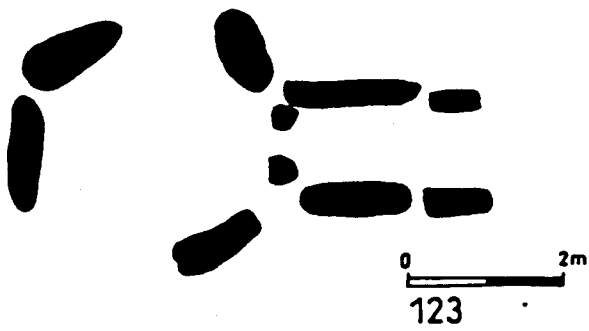
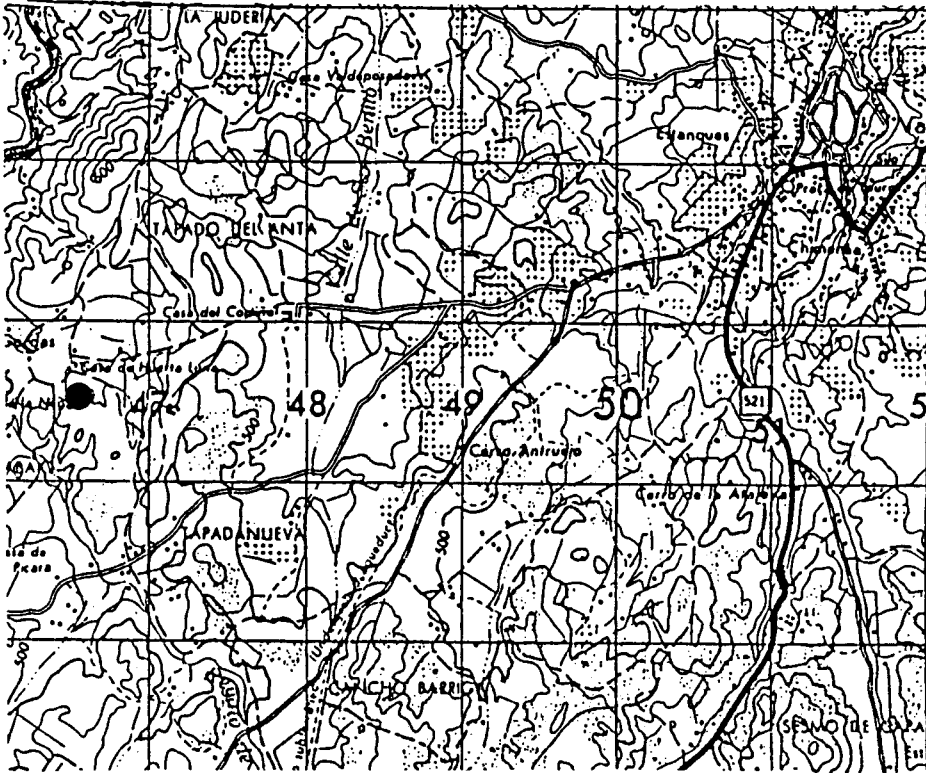
IMPLANTAÇÃO:FESTO-...TALVEGUE-...ENCOSTA-.X.
ENCOSTA:NORTE-...SUL-...ESTE-...OESTE-.X.
ORIENTAÇÃO DO CORREDOR/ABERTURA:144,4GRADOS

MATERIAL DE CONSTRUÇÃO :Granito.....
GEOLOGIA LOCAL:Granito.....
CLASSE DO SOLO:D.....
COBERTURA VEGETAL:CA,Sb

ESCAVADO-.X.ARQUEÓLOGO:Almagro Basch.....ANO:1960.
VIOLADO-...ANO-.....DESTRUÍDO-...ANO:.....

ESPOLIO:
CERAMICO:4...POLIDOS:7...fDOLOS:6...P.DE SETA:19..
ELEMENTOS DE COLAR:2...LAMINAS:....LAMELAS:....MÓS:....
PERCUTORES:....BACULOS:....GEOMETRICOS:24..PESOS:.....
OUTROS:.....

A.M.S. - 1/50 000



Segundo: P.B. Ramírez

FICHA INDIVIDUAL DE MONUMENTO Nº.124./VA...

NOME:LA MIERA.....
CONCELHO:V.de Alcântara..LUGAR:Casas de La Miera...
FREGUESIA:.....

A.M.S.Nº:29IIIANO:1973.ESCALA:1/50000
COORDENADAS UTM:x-46.75.. y-61.80... ALTITUDE-...500m


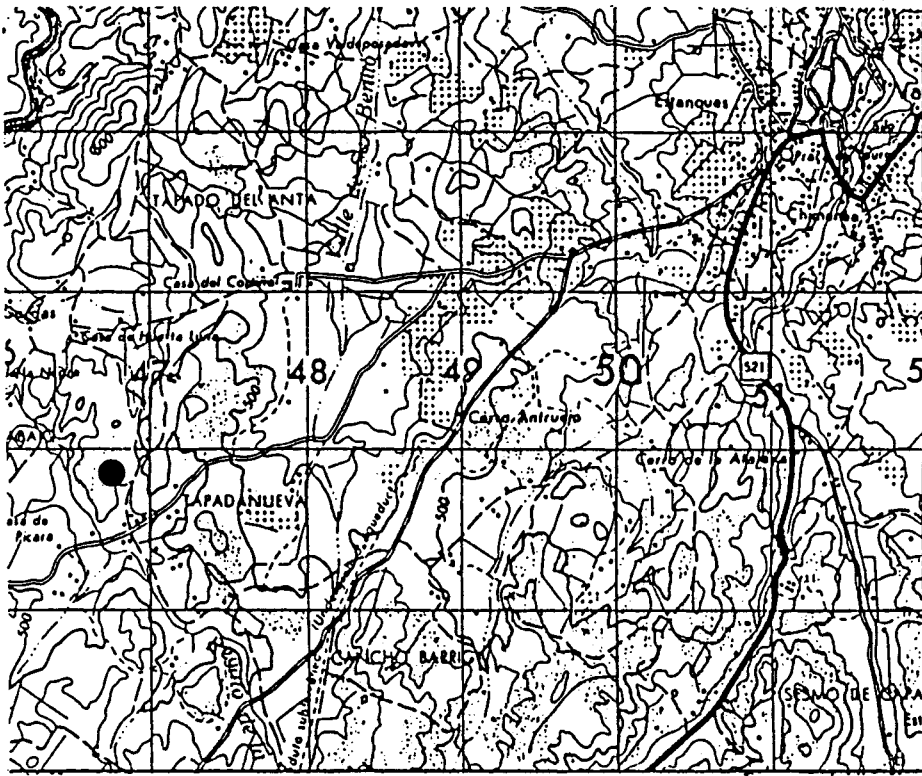
IMPLANTAÇÃO:FESTO-.X.TALVEGUE-...ENCOSTA-...
ENCOSTA:NORTE-...SUL-...ESTE-...OESTE-...
ORIENTAÇÃO DO CORREDOR/ABERTURA:133,3GRADOS

MATERIAL DE CONSTRUÇÃO :Granito.....
GEOLOGIA LOCAL:Granito.....
CLASSE DO SOLO:D.....
COBERTURA VEGETAL:CA,Sb

ESCAVADO-...ARQUEÓLOGO:.....ANO:.....
VIOLADO-...ANO-.....DESTRUÍDO-...ANO:.....

ESPÓLIO:
CERAMICO:....POLIDOS:....fDOLOS:....P.DE SETA:....
ELEMENTOS DE COLAR:....LAMINAS:....LAMELAS:....MÓS:....
PERCUTORES:....BACULOS:....GEOMÉTRICOS:....PESOS:....
OUTROS:.....

A.M.S. - 1/50 000



0 2m
124

Segundo: P. B. Ramírez

FICHA INDIVIDUAL DE MONUMENTO Nº.125./VA...

NOME:LA BARCA.....
CONCELHO:V.de Alcântara..LUGAR:La Barca.....
FREGUESIA:.....

A.M.S.Nº:29IIIANO:1973.ESCALA:1/50000
COORDENADAS UTM:x-50.20.. y-61.15... ALTITUDE-...500m

IMPLANTAÇÃO:FESTO-...TALVEGUE-...ENCOSTA-.X.
ENCOSTA:NORTE-...SUL-...ESTE-.X.OESTE-...
ORIENTAÇÃO DO CORREDOR/ABERTURA:133,3GRADOS

MATERIAL DE CONSTRUÇÃO :Granito.....
GEOLOGIA LOCAL:Granito.....
CLASSE DO SOLO:D.....
COBERTURA VEGETAL:CA,Sb

ESCAVADO-...ARQUEÓLOGO:.....ANO:.....
VIOLADO-.X.ANO-.....DESTRUÍDO-...ANO:.....

ESPÓLIO:
CERÂMICO:....POLIDOS:....fDOLOS:....P.DE SETA:....
ELEMENTOS DE COLAR:....LAMINAS:....LAMELAS:....MÓS:....
PERCUTORES:....BÁCULOS:....GEOMETRICOS:....PESOS:....
OUTROS:.....

FICHA INDIVIDUAL DE MONUMENTO Nº.126./VA...

NOME:EL PALANCAR.....
CONCELHO:V.de Alcântara..LUGAR:El Palancar.....
FREGUESIA:.....

A.M.S.Nº:29IIIANO:1973.ESCALA:1/50000
COORDENADAS UTM:x-50.00.. y-57.75... ALTITUDE-...560m

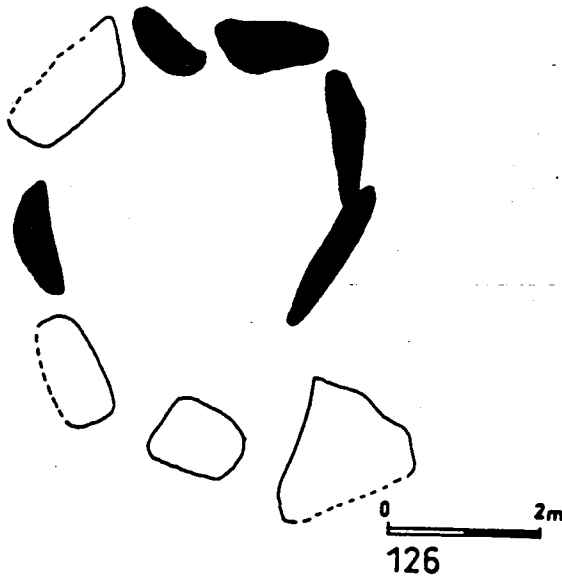
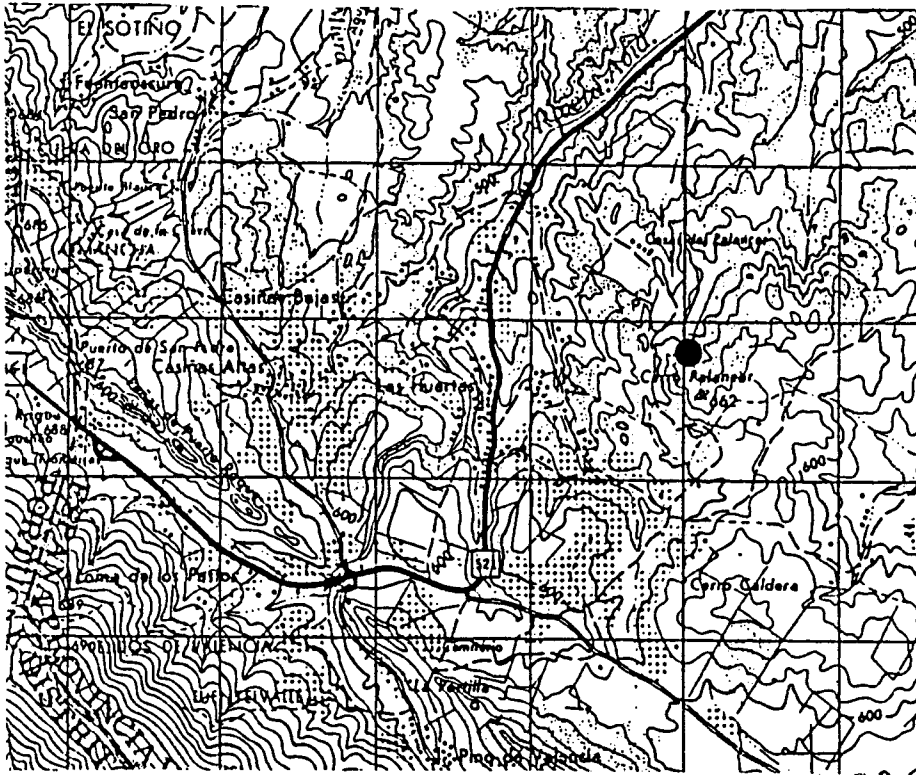
IMPLANTAÇÃO:FESTO-.X.TALVEGUE-...ENCOSTA-...
ENCOSTA:NORTE-...SUL-...ESTE-...OESTE-...
ORIENTAÇÃO DO CORREDOR/ABERTURA:..111GRADOS

MATERIAL DE CONSTRUÇÃO :Granito.....
GEOLOGIA LOCAL:Granito.....
CLASSE DO SOLO:D.....
COBERTURA VEGETAL:CA...

ESCAVADO-...ARQUEÓLOGO:.....ANO:.....
VIOLADO-.X.ANO-.....DESTRUÍDO-...ANO:.....

ESPOLIO:
CERAMICO:1...POLIDOS:1...fDOLOS:1...P.DE SETA:7...
ELEMENTOS DE COLAR:4...LAMINAS:....LAMELAS:....MÓS:....
PERCUTORES:....BACULOS:....GEOMETRICOS:2...PESOS:....
OUTROS:1.....

A.M.S. - 1/50 000



Segundo: P.B. Ramírez

FICHA INDIVIDUAL DE MONUMENTO No.127./VA...

NOME:ZAFRA I.....
CONCELHO:V.de Alcântara..LUGAR:Zafra.....
FREGUESIA:.....

A.M.S.No:29IIIANO:1973.ESCALA:1/50000
COORDENADAS UTM:x-53.85.. y-63.40... ALTITUDE-...480m

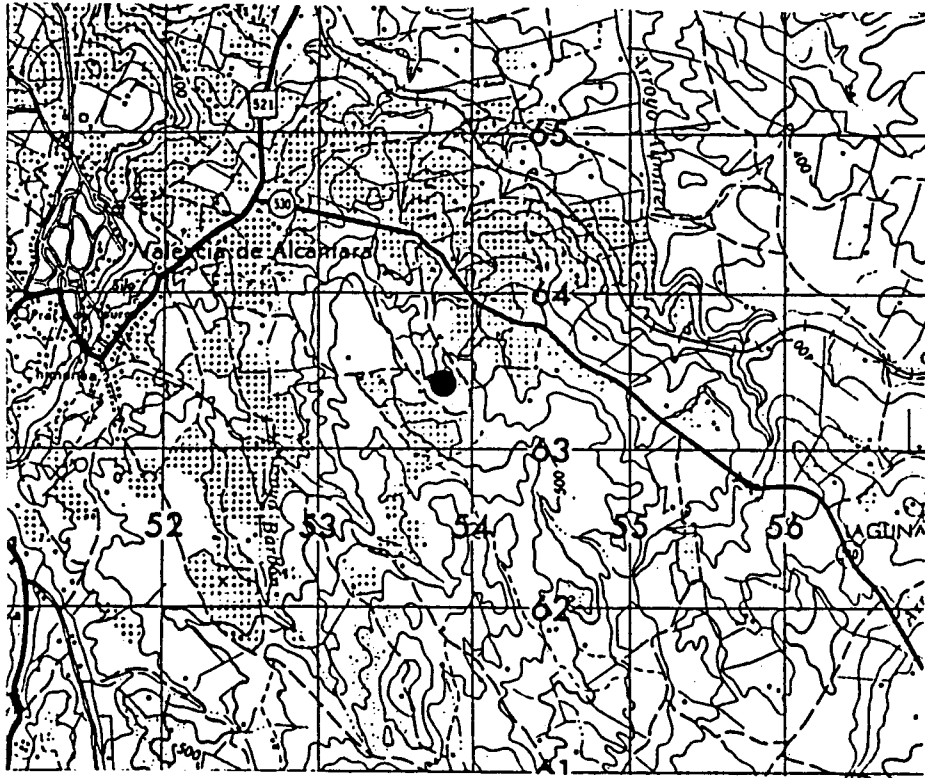
IMPLANTAÇÃO:FESTO-.X.TALVEGUE-...ENCOSTA-...
ENCOSTA:NORTE-...SUL-...ESTE-...OESTE-...
ORIENTAÇÃO DO CORREDOR/ABERTURA:..100GRADOS

MATERIAL DE CONSTRUÇÃO :Granito.....
GEOLOGIA LOCAL:Granito.....
CLASSE DO SOLO:D.....
COBERTURA VEGETAL:CA, Sb

ESCAVADO-...ARQUEÓLOGO:.....ANO:.....
VIOLADO-...ANO-.....DESTRUÍDO-...ANO:.....

ESPÓLIO:
CERÂMICO:....POLIDOS:....fDOLOS:....P.DE SETA:....
ELEMENTOS DE COLAR:....LAMINAS:....LAMELAS:....MÓS:....
PERCUTORES:....BACULOS:....GEOMETRICOS:....PESOS:....
OUTROS:.....

A.M.S. - 1/50 000



Segundo: P, B. Ramírez

FICHA INDIVIDUAL DE MONUMENTO Nº.128./VA...

NOME:ZAFRA II.....
CONCELHO:V.de Alcântara..LUGAR:Zafra.....
FREGUESIA:.....

A.M.S.Nº:29IIIIANO:1973.ESCALA:1/50000
COORDENADAS UTM:x-53.50.. y-63.05... ALTITUDE-...480m


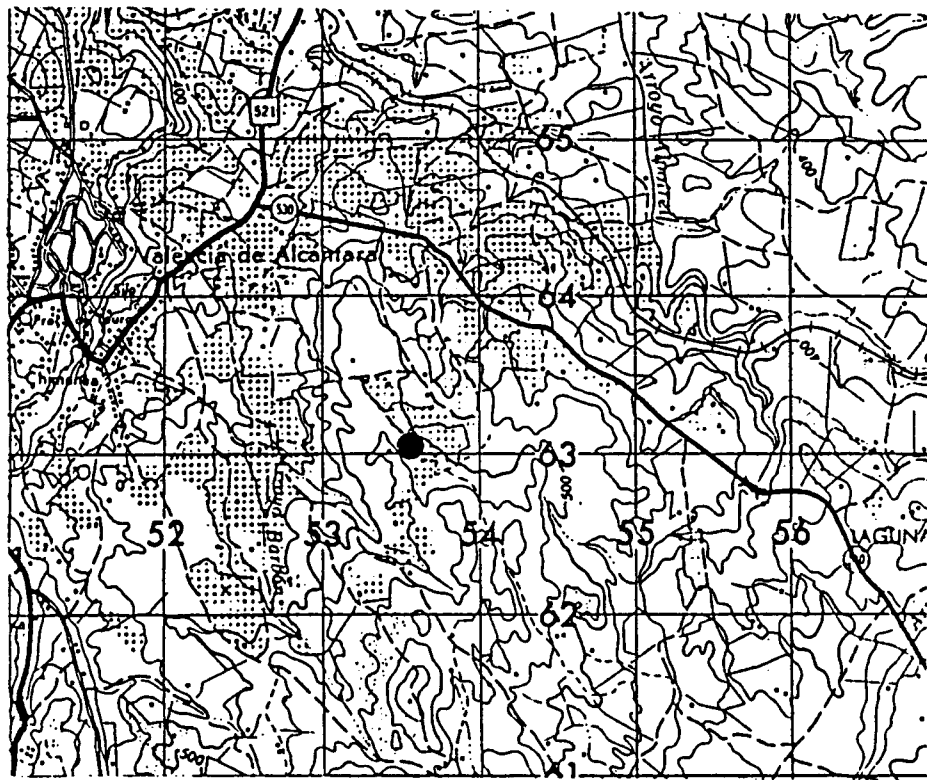
IMPLANTAÇÃO:FESTO-.X.TALVEGUE-...ENCOSTA-...
ENCOSTA:NORTE-...SUL-...ESTE-...OESTE-...
ORIENTAÇÃO DO CORREDOR/ABERTURA:..105GRADOS

MATERIAL DE CONSTRUÇÃO :Granito.....
GEOLOGIA LOCAL:Granito.....
CLASSE DO SOLO:D.....
COBERTURA VEGETAL:CA,Sb

ESCAVADO-.X.ARQUEÓLOGO:Rosário Lucas.....ANO:196?..
VIOLADO-...ANO-.....DESTRUÍDO-...ANO:.....

ESPOLIO:
CERAMICO:34..POLIDOS:1...fDOLOS:7...P.DE SETA:69..
ELEMENTOS DE COLAR:....LAMINAS:8...LAMELAS:....MÓS:....
PERCUTORES:....BACULOS:....GEOMETRICOS:5...PESOS:.....
OUTROS:7.....

A.M.S. - 1/50 000



0 2m
128

Segundo: P. B. Ramírez

FICHA INDIVIDUAL DE MONUMENTO Nº.129./VA...

NOME:ZAFRA III.....
CONCELHO:V.de Alcântara..LUGAR:Zafra.....
FREGUESIA:.....

A.M.S.Nº:29IIIIANO:1973.ESCALA:1/50000
COORDENADAS UTM:x-53.70.. y-62.75... ALTITUDE-.. 520m

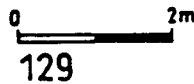

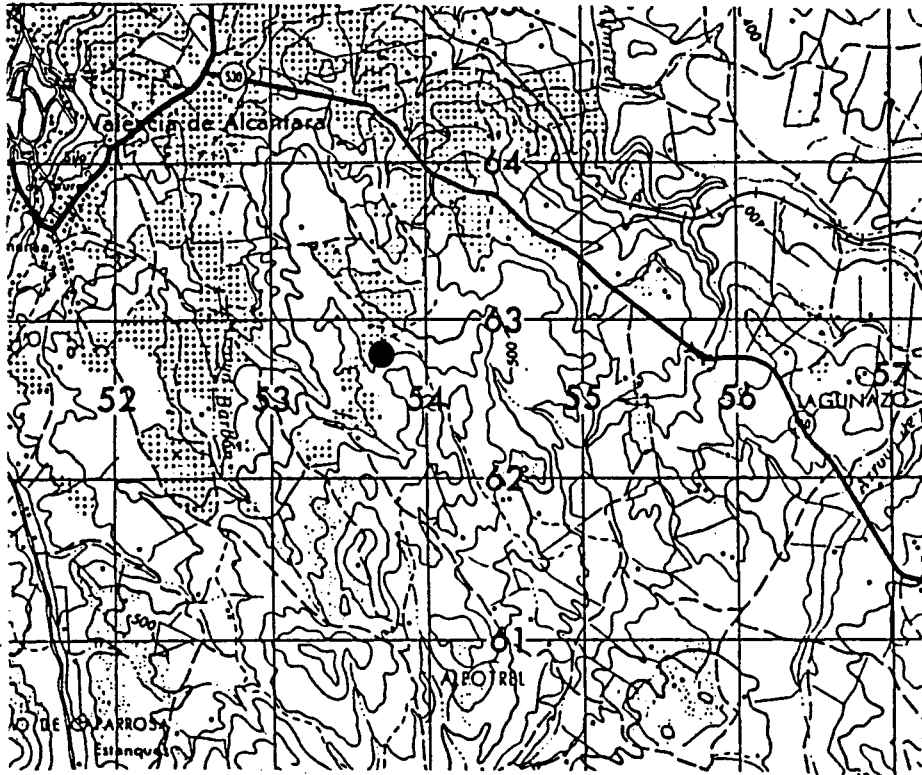
IMPLANTAÇÃO:FESTO-.X.TALVEGUE-...ENCOSTA-...
ENCOSTA:NORTE-...SUL-...ESTE-...OESTE-...
ORIENTAÇÃO DO CORREDOR/ABERTURA:.33,3GRADOS

MATERIAL DE CONSTRUÇÃO :Granito.....
GEOLOGIA LOCAL:Granito.....
CLASSE DO SOLO:D.....
COBERTURA VEGETAL:CA,Sb

ESCAVADO-.X.ARQUEÓLOGO:Rosario Lucas.....ANO:196?.
VIOLADO-...ANO-.....DESTRUÍDO-...ANO:.....

ESPOLIO:
CERAMICO:....POLIDOS:....fDOLOS:....P.DE SETA:....
ELEMENTOS DE COLAR:....LAMINAS:....LAMELAS:....MÓS:....
PERCUTORES:....BACULOS:....GEOMÉTRICOS:....PESOS:....
OUTROS:.....

A.M.S. - 1/50 000



Segundo: P.B. Ramírez

FICHA INDIVIDUAL DE MONUMENTO Nº.130./VA...

NOME:ZAFRA IV.....
CONCELHO:V.de Alcântara..LUGAR:Zafra.....
FREGUESIA:.....

A.M.S.Nº:28IIIANO:1973.ESCALA:1/50000
COORDENADAS UTM:x-54.05.. y-63.20... ALTITUDE-...520m


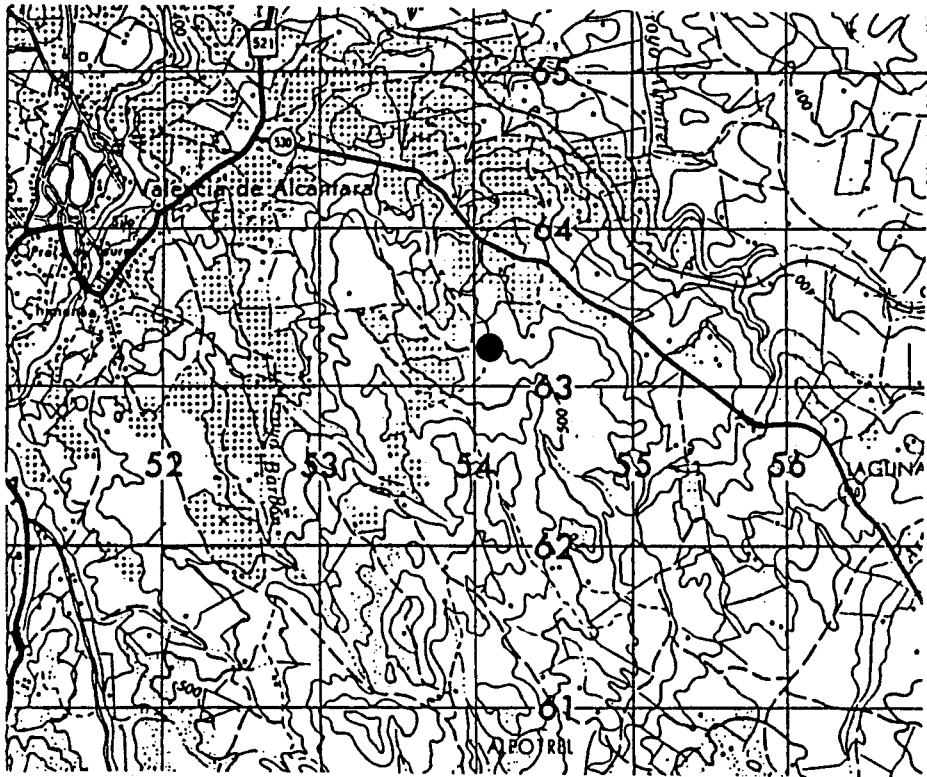
IMPLANTAÇÃO:FESTO-.X.TALVEGUE-...ENCOSTA-...
ENCOSTA:NORTE-...SUL-...ESTE-...OESTE-...
ORIENTAÇÃO DO CORREDOR/ABERTURA:..133GRADOS

MATERIAL DE CONSTRUÇÃO :Granito.....
GEOLOGIA LOCAL:Granito.....
CLASSE DO SOLO:D.....
COBERTURA VEGETAL:CA,Sb

ESCAVADO-...ARQUEÓLOGO:.....ANO:.....
VIOLADO-.X.ANO-.....DESTRUÍDO-...ANO:.....

ESPÓLIO:
CERÂMICO:....POLIDOS:....fDOLOS:....P.DE SETA:....
ELEMENTOS DE COLAR:....LAMINAS:....LAMELAS:....MÓS:....
PERCUTORES:....BACULOS:....GEOMETRICOS:....PESOS:....
OUTROS:.....

A.M.S. - 1/50 000



0 2m
130

Segundo: P.B. Ramírez

FICHA INDIVIDUAL DE MONUMENTO Nº.131./VA...

NOME: BARBÓN I.....
CONCELHO: V. de Alcântara..LUGAR: Barbón.....
FREGUESIA:.....

A.M.S.Nº: 28IIIANO: 1973. ESCALA: 1/50000
COORDENADAS UTM: x-54.75.. y-61.85... ALTITUDE-...460m

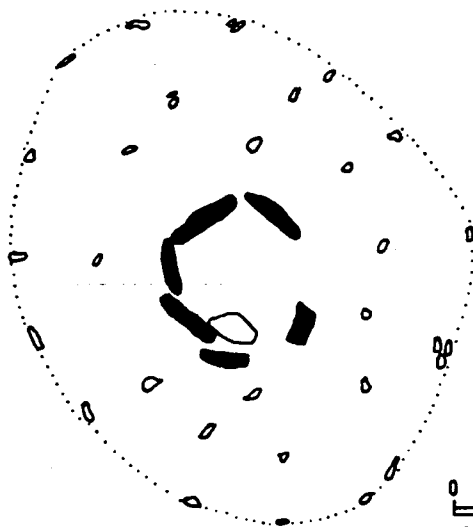
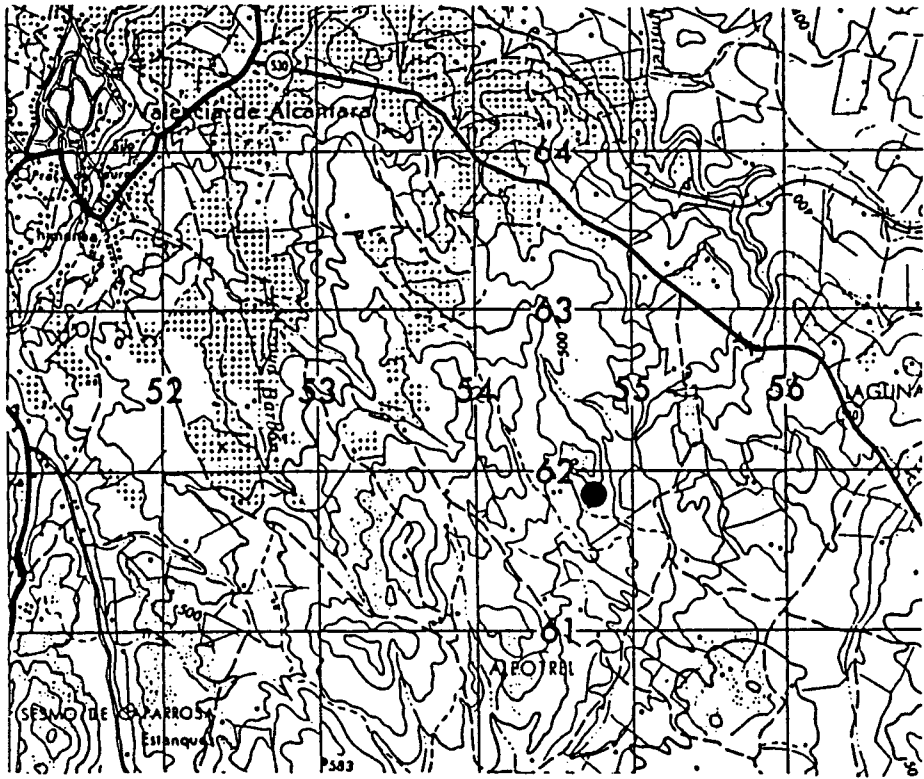
IMPLANTAÇÃO: FESTO-.X.TALVEGUE-... ENCOSTA-...
ENCOSTA: NORTE-...SUL-...ESTE-...OESTE-...
ORIENTAÇÃO DO CORREDOR/ABERTURA: ..133GRADOS

MATERIAL DE CONSTRUÇÃO : Granito.....
GEOLOGIA LOCAL: Granito.....
CLASSE DO SOLO: D.....
COBERTURA VEGETAL: CA, Sb

ESCAVADO-... ARQUEÓLOGO:..... ANO:.....
VIOLADO-... ANO-..... DESTRUÍDO-... ANO:.....

ESPÓLIO:
CERÂMICO:.... POLIDOS:.... fDOLOS:.... P.DE SETA:....
ELEMENTOS DE COLAR:.... LAMINAS:.... LAMELAS:.... MÓS:....
PERCUTORES:.... BÁCULOS:.... GEOMETRICOS:.... PESOS:....
OUTROS:.....

A.M.S. - 1/50 000



0 4m
131

Segundo: P.B. Ramírez

FICHA INDIVIDUAL DE MONUMENTO Nº.132./VA...

NOME: BARBÓN II.....
CONCELHO: V.de Alcântara..LUGAR: Barbón.....
FREGUESIA:.....

A.M.S.Nº: 29IIIANO: 1973. ESCALA: 1/50000
COORDENADAS UTM: x-54.55.. y-61.75... ALTITUDE-...480m

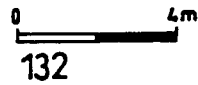
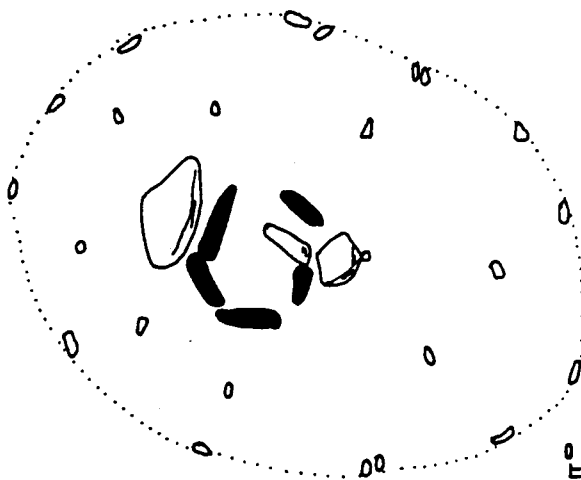
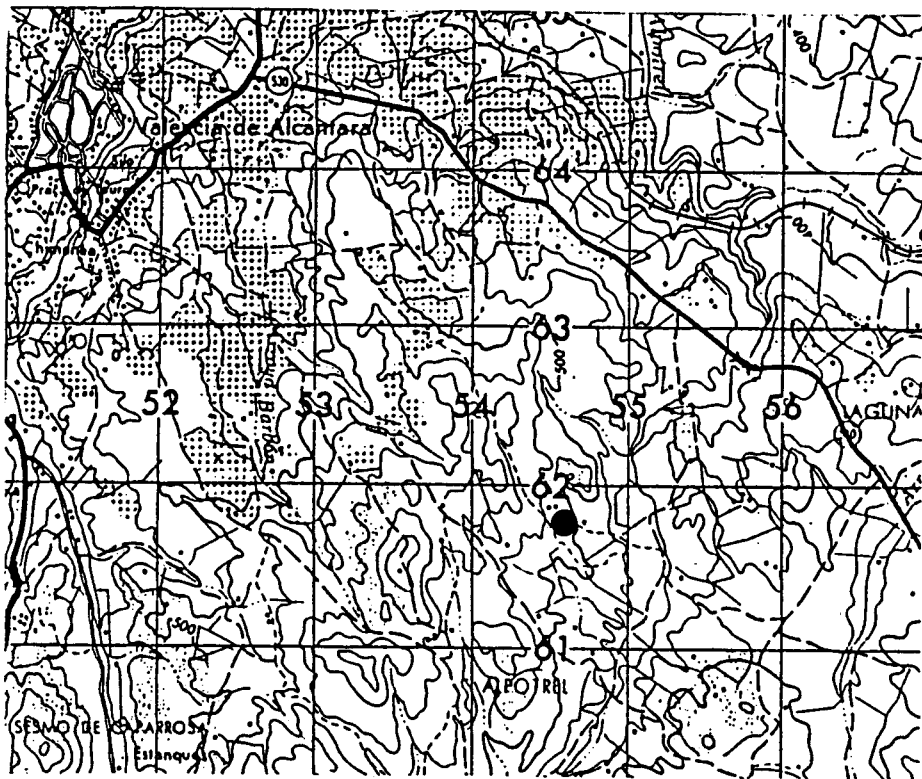
IMPLANTAÇÃO: FESTO-.X.TALVEGUE-... ENCOSTA-...
ENCOSTA: NORTE-...SUL-...ESTE-...OESTE-...
ORIENTAÇÃO DO CORREDOR/ABERTURA: ..111GRADOS

MATERIAL DE CONSTRUÇÃO : Granito.....
GEOLOGIA LOCAL: Granito.....
CLASSE DO SOLO: D.....
COBERTURA VEGETAL: CA...

ESCAVADO-...ARQUEÓLOGO:.....ANO:.....
VIOLADO-...ANO-.....DESTRUÍDO-...ANO:.....

ESPÓLIO:
CERAMICO:....POLIDOS:....fDOLOS:....P.DE SETA:....
ELEMENTOS DE COLAR:....LAMINAS:....LAMELAS:....MÓS:....
PERCUTORES:....BÁCULOS:....GEOMÉTRICOS:....PESOS:....
OUTROS:.....

A.M.S. - 1/50 000



Segundo: P.B. Ramírez

FICHA INDIVIDUAL DE MONUMENTO Nº.133./VA...

NOME:TAPIAS I.....
CONCELHO:V.de Alcântara..LUGAR:Finca de las Tapias.
FREGUESIA:.....

A.M.S.Nº:29IIIANO:1973.ESCALA:1/50000
COORDENADAS UTM:x-54.10.. y-63.75... ALTITUDE-...460m

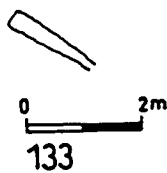

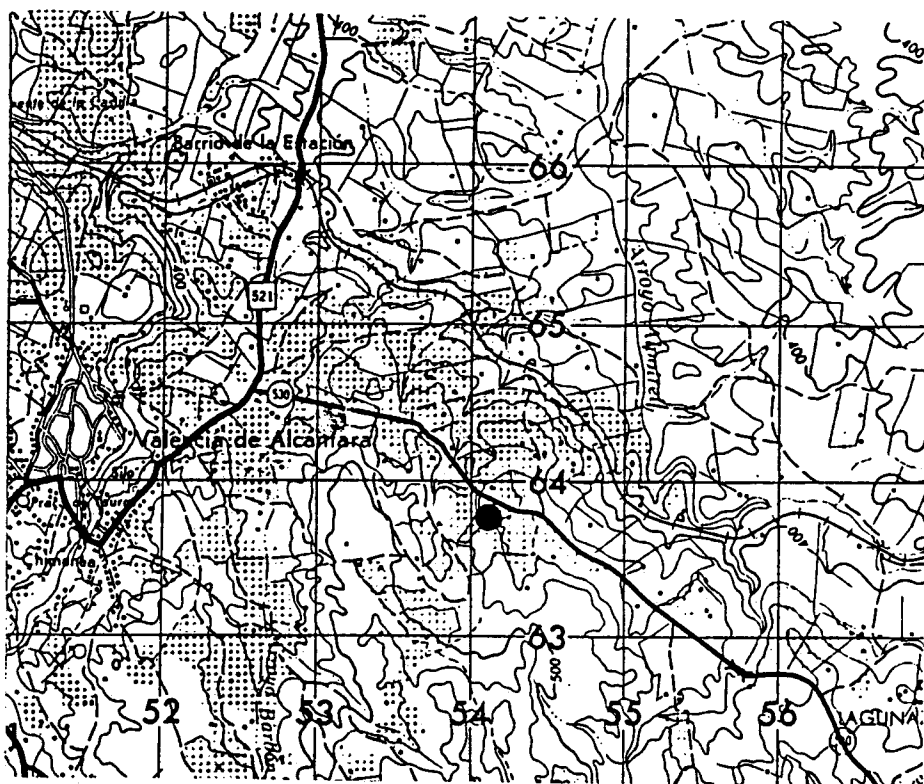
IMPLANTAÇÃO:FESTO-.X.TALVEGUE-...ENCOSTA-...
ENCOSTA:NORTE-...SUL-...ESTE-...OESTE-...
ORIENTAÇÃO DO CORREDOR/ABERTURA:..144GRADOS

MATERIAL DE CONSTRUÇÃO :Granito.....
GEOLOGIA LOCAL:Granito.....
CLASSE DO SOLO:D.....
COBERTURA VEGETAL:CA,Sb

ESCAVADO-.X.ARQUEÓLOGO:Rosa Donoso.....ANO:1961.
VIOLADO-...ANO-.....DESTRUÍDO-...ANO:.....

ESPÓLIO:
CERÂMICO:12..POLIDOS:3...fDOLOS:4...P.DE SETA:17..
ELEMENTOS DE COLAR:....LAMINAS:11..LAMELAS:....MÓS:....
PERCUTORES:....BACULOS:....GEOMÉTRICOS:1...PESOS:.....
OUTROS:4.....

A.M.S. - 1/50 000



Segundo: P. B. Ramírez

FICHA INDIVIDUAL DE MONUMENTO Nº.134./VA...

NOME:TAPIAS II.....
CONCELHO:V.de Alcântara..LUGAR:Finca de las Tapias.
FREGUESIA:.....

A.M.S.Nº:29IIIANO:1973.ESCALA:1/50000
COORDENADAS UTM:x-54.25.. y-63.45... ALTITUDE-...480m

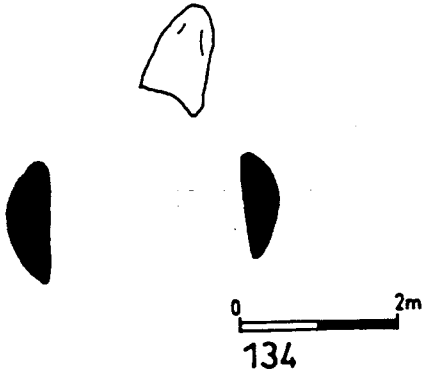
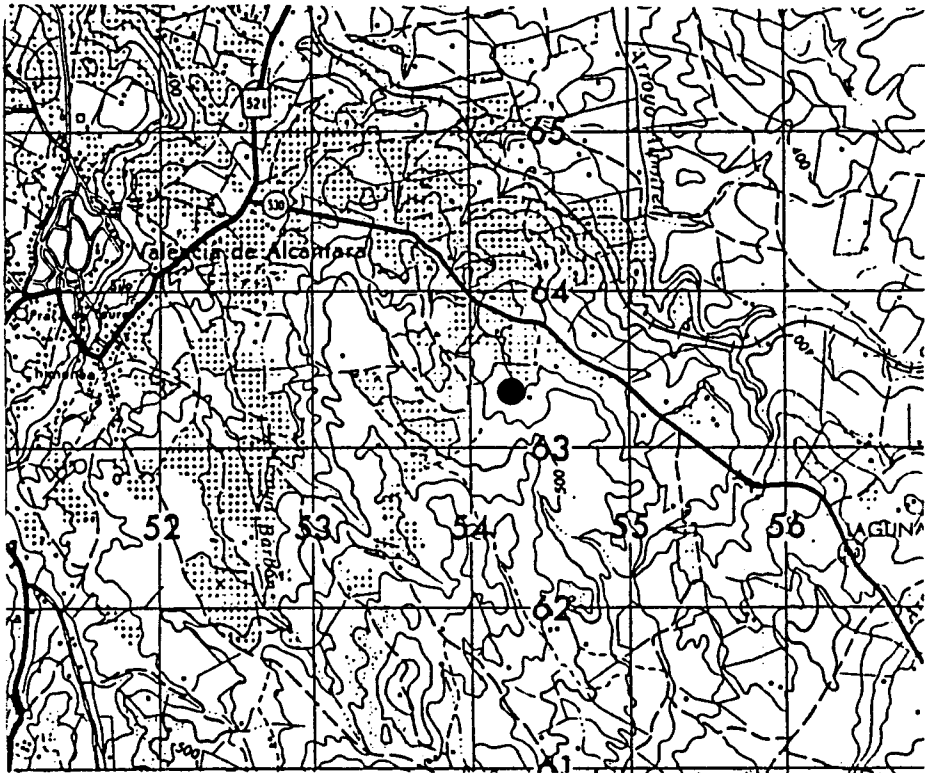
IMPLANTAÇÃO:FESTO-.X.TALVEGUE-...ENCOSTA-...
ENCOSTA:NORTE-...SUL-...ESTE-...OESTE-...
ORIENTAÇÃO DO CORREDOR/ABERTURA:..100GRADOS

MATERIAL DE CONSTRUÇÃO :Granito.....
GEOLOGIA LOCAL:Granito.....
CLASSE DO SOLO:D.....
COBERTURA VEGETAL:CA,Sb

ESCAVADO-...ARQUEÓLOGO:.....ANO:.....
VIOLADO-...ANO-.....DESTRUÍDO-.X.ANO:.....

ESPÓLIO:
CERAMICO:....POLIDOS:....ÍDOLOS:....P.DE SETA:....
ELEMENTOS DE COLAR:....LAMINAS:....LAMELAS:....MÓS:....
PERCUTORES:....BACULOS:....GEOMÉTRICOS:....PESOS:....
OUTROS:.....

A.M.S. - 1/50 000



Segundo: P. B. Ramírez

FICHA INDIVIDUAL DE MONUMENTO Nº.135./VA...

NOME: SAN ANTON.....
CONCELHO: V.de Alcântara..LUGAR: San Anton.....
FREGUESIA:.....

A.M.S.Nº: 29IIIANO: 1973. ESCALA: 1/50000
COORDENADAS UTM: x-58.35.. y-61.60... ALTITUDE-...460m



IMPLANTAÇÃO: FESTO-... TALVEGUE-... ENCOSTA-.X.
ENCOSTA: NORTE-...SUL-...ESTE-.X.OESTE-...
ORIENTAÇÃO DO CORREDOR/ABERTURA:.....GRADOS

MATERIAL DE CONSTRUÇÃO : Granito.....
GEOLOGIA LOCAL: Granito.....
CLASSE DO SOLO: D.....
COBERTURA VEGETAL: CA...

ESCAVADO-... ARQUEÓLOGO:.....ANO:.....
VIOLADO-...ANO-.....DESTRUÍDO-...ANO:.....

ESPOLIO:
CERAMICO:....POLIDOS:....fDOLOS:....P.DE SETA:....
ELEMENTOS DE COLAR:....LAMINAS:....LAMELAS:....MÓS:....
PERCUTORES:....BACULOS:....GEOMETRICOS:....PESOS:....
OUTROS:.....

A.M.S. - 1/50 000



0 2m

135

Segundo: P.B. Ramírez

FICHA INDIVIDUAL DE MONUMENTO Nº.136./VA...

NOME:HUERTA DEL LATIGO.....
CONCELHO:V.de Alcântara..LUGAR:Huerta del látigo...
FREGUESIA:.....

A.M.S.Nº:29IIIANO:1973.ESCALA:1/50000
COORDENADAS UTM:x-55.50.. y-61.85... ALTITUDE-...480m


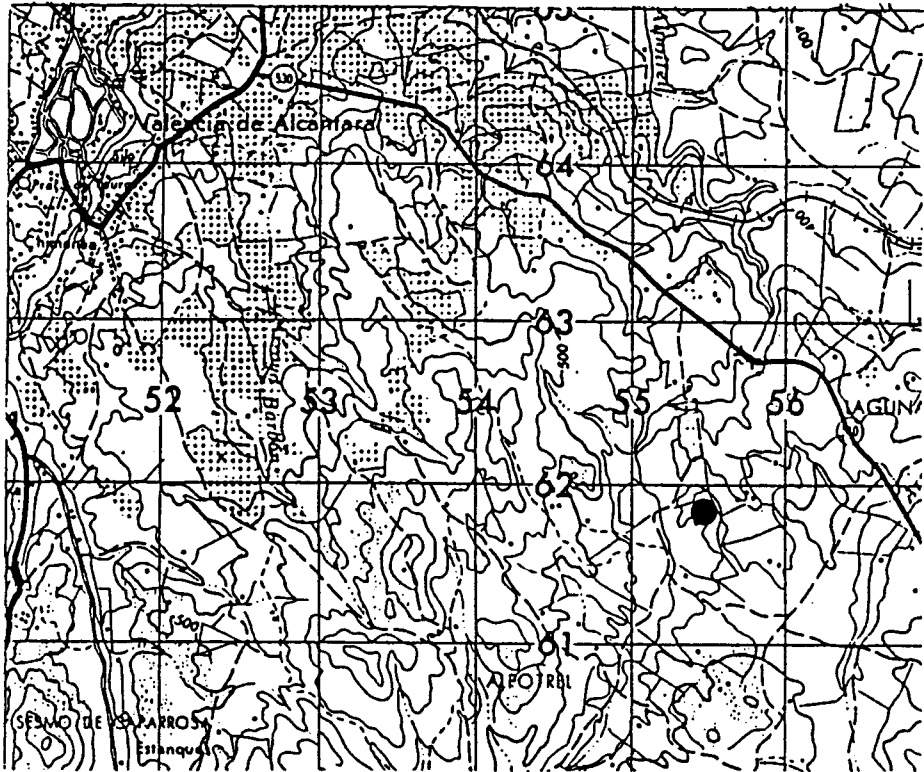
IMPLANTAÇÃO:FESTO-.X.TALVEGUE-...ENCOSTA-...
ENCOSTA:NORTE-...SUL-...ESTE-...OESTE-...
ORIENTAÇÃO DO CORREDOR/ABERTURA:..244GRADOS

MATERIAL DE CONSTRUÇÃO :Granito.....
GEOLOGIA LOCAL:Granito.....
CLASSE DO SOLO:D.....
COBERTURA VEGETAL:CA...

ESCAVADO-...ARQUEÓLOGO:.....ANO:.....
VIOLADO-...ANO-.....DESTRUÍDO-...ANO:.....

ESPÓLIO:
CERAMICO:....POLIDOS:....fDOLOS:....P.DE SETA:....
ELEMENTOS DE COLAR:....LAMINAS:....LAMELAS:....MOS:....
PERCUTORES:....BACULOS:....GEOMETRICOS:....PESOS:....
OUTROS:.....

A.M.S. - 1/50 000



0 2m

136

Segundo: P.B. Ramírez

FICHA INDIVIDUAL DE MONUMENTO Nº.137./VA...

NOME: LA COTADILLA I.....
CONCELHO: V.de Alcântara..LUGAR: La Cotadilla....
FREGUESIA:.....

A.M.S.Nº: 29IIIANO: 1973. ESCALA: 1/50000
COORDENADAS UTM: x-66.90.. y-63.80... ALTITUDE-...500m

IMPLANTAÇÃO: FESTO- .X.TALVEGUE-... ENCOSTA-...
ENCOSTA: NORTE-...SUL-...ESTE-...OESTE-...
ORIENTAÇÃO DO CORREDOR/ABERTURA:.....GRADOS

MATERIAL DE CONSTRUÇÃO : Xisto.....
GEOLOGIA LOCAL: Xisto.....
CLASSE DO SOLO: D.....
COBERTURA VEGETAL: CA...

ESCAVADO-...ARQUEÓLOGO:.....ANO:.....
VIOLADO-...ANO-.....DESTRUÍDO-.X.ANO:.....

ESPÓLIO:
CERAMICO:....POLIDOS:....ÍDOLOS:....P.DE SETA:....
ELEMENTOS DE COLAR:....LAMINAS:....LAMELAS:....MOS:....
PERCUTORES:....BÁCULOS:....GEOMETRICOS:....PESOS:....
OUTROS:.....

A.M.S. - 1/50 000



FICHA INDIVIDUAL DE MONUMENTO Nº.138./VA...

NOME:LA COTADILLA II.....
CONCELHO:V.de Alcântara..LUGAR:La Cotadilla.....
FREGUESIA:.....

A.M.S.Nº:29IIIANO:1973.ESCALA:1/50000
COORDENADAS UTM:x-66.90.. y-63.80... ALTITUDE-...500m

IMPLANTAÇÃO:FESTO-.X.TALVEGUE-...ENCOSTA-...
ENCOSTA:NORTE-...SUL-...ESTE-...OESTE-...
ORIENTAÇÃO DO CORREDOR/ABERTURA:.....GRADOS

MATERIAL DE CONSTRUÇÃO :Xisto.....
GEOLOGIA LOCAL:Xisto.....
CLASSE DO SOLO:D.....
COBERTURA VEGETAL:CA...

ESCAVADO-...ARQUEÓLOGO:.....ANO:.....
VIOLADO-...ANO-.....DESTRUÍDO-.X.ANO:.....

ESPÓLIO:
CERAMICO:....POLIDOS:....ÍDOLOS:....P.DE SETA:....
ELEMENTOS DE COLAR:....LAMINAS:....LAMELAS:....MÓS:....
PERCUTORES:....BÁCULOS:....GEOMÉTRICOS:....PESOS:....
OUTROS:.....

A.M.S. - 1/50 000



FICHA INDIVIDUAL DE MONUMENTO Nº.139./VA...

NOME:LA COTADILLA III.....
CONCELHO:V.de Alcântara..LUGAR:La Cotadilla.....
FREGUESIA:.....

A.M.S.Nº:29IIIANO:1973.ESCALA:1/50000
COORDENADAS UTM:x-66.90.. y-63.80... ALTITUDE-...500m

IMPLANTAÇÃO:FESTO-.X.TALVEGUE-... ENCOSTA-...
ENCOSTA:NORTE-...SUL-...ESTE-...OESTE-...
ORIENTAÇÃO DO CORREDOR/ABERTURA:.....GRADOS

MATERIAL DE CONSTRUÇÃO :Xisto.....
GEOLOGIA LOCAL:Xisto.....
CLASSE DO SOLO:D.....
COBERTURA VEGETAL:CA...

ESCAVADO-...ARQUEÓLOGO:.....ANO:.....
VIOLADO-...ANO-.....DESTRUÍDO-.X.ANO:.....

ESPÓLIO:
CERAMICO:....POLIDOS:....ÍDOLOS:....P.DE SETA:....
ELEMENTOS DE COLAR:....LAMINAS:....LAMELAS:....MÓS:....
PERCUTORES:....BÁCULOS:....GEOMETRICOS:....PESOS:....
OUTROS:.....

A.M.S. - 1/50 000



FICHA INDIVIDUAL DE MONUMENTO Nº.140./VA...

NOME:LA COTADILLA IV.....
CONCELHO:V.de Alcântara..LUGAR:La Cotadilla.....
FREGUESIA:.....

A.M.S.Nº:29IIIANO:1973.ESCALA:1/50000
COORDENADAS UTM:x-66.90.. y-63.80... ALTITUDE-...500m

IMPLANTAÇÃO:FESTO-.X.TALVEGUE-...ENCOSTA-...
ENCOSTA:NORTE-...SUL-...ESTE-...OESTE-...
ORIENTAÇÃO DO CORREDOR/ABERTURA:.....GRADOS

MATERIAL DE CONSTRUÇÃO :Xisto.....
GEOLOGIA LOCAL:Xisto.....
CLASSE DO SOLO:D.....
COBERTURA VEGETAL:CA...

ESCAVADO-...ARQUEÓLOGO:.....ANO:.....
VIOLADO-...ANO-.....DESTRUÍDO-.X.ANO:.....

ESPÓLIO:
CERAMICO:....POLIDOS:....fDOLOS:....P.DE SETA:....
ELEMENTOS DE COLAR:....LAMINAS:....LAMELAS:....MÓS:....
PERCUTORES:....BÁCULOS:....GEOMÉTRICOS:....PESOS:....
OUTROS:.....

A.M.S. - 1/50 000



FICHA INDIVIDUAL DE MONUMENTO Nº.141./VA...

NOME:TAPADA DEL PUERTO.....
CONCELHO:V.de Alcântara..LUGAR:Las Lanchuelas.....
FREGUESIA:.....

A.M.S.Nº:29IIIIANO:.....ESCALA:1/50000
COORDENADAS UTM:x-51.90.. y-57.50... ALTITUDE-...540m

IMPLANTAÇÃO:FESTO-.X.TALVEGUE-...ENCOSTA-...
ENCOSTA:NORTE-...SUL-...ESTE-...OESTE-...
ORIENTAÇÃO DO CORREDOR/ABERTURA:..100GRADOS

MATERIAL DE CONSTRUÇÃO :Granito.....
GEOLOGIA LOCAL:Granito.....
CLASSE DO SOLO:D.....
COBERTURA VEGETAL:Sb...

ESCAVADO-...ARQUEÓLOGO:.....ANO:.....
VIOLADO-...ANO-.....DESTRUÍDO-...ANO:.....

ESPÓLIO:
CERÂMICO:....POLIDOS:....ÍDOLOS:....P.DE SETA:....
ELEMENTOS DE COLAR:....LÁMINAS:....LAMELAS:....MOS:....
PERCUTORES:....BÁCULOS:....GEOMÉTRICOS:....PESOS:....
OUTROS:.....

FICHA INDIVIDUAL DE MONUMENTO Nº.142./VA...

NOME: ANTA DA MARQUESA.....
CONCELHO: V. de Alcântara..LUGAR: Casas de Mellizo....
FREGUESIA:.....

A.M.S.Nº: 29IIIANO: 1973. ESCALA: 1/50000
COORDENADAS UTM: x-53.95.. y-55.25... ALTITUDE-...590m

IMPLANTAÇÃO: FESTO-.X.TALVEGUE-... ENCOSTA-...
ENCOSTA: NORTE-...SUL-...ESTE-...OESTE-...
ORIENTAÇÃO DO CORREDOR/ABERTURA: 122.2GRADOS

MATERIAL DE CONSTRUÇÃO : Granito.....
GEOLOGIA LOCAL: Granito.....
CLASSE DO SOLO: D.....
COBERTURA VEGETAL: CA...

ESCAVADO-.X.ARQUEOLOGO: P.B.Ramirez e outros.ANO: 1985.
VIOLADO-...ANO-.....DESTRUÍDO-...ANO:.....

ESPÓLIO:
CERAMICO: 3... POLIDOS: 1... fDOLOS:.... P.DE SETA: 3...
ELEMENTOS DE COLAR:.... LAMINAS:.... LAMELAS:.... MGS:....
PERCUTORES:.... BÁCULOS:.... GEOMETRICOS:.... PESOS:....
OUTROS: 4.....

FICHA INDIVIDUAL DE MONUMENTO Nº.143./VA...

NOME: DATAS I.....
CONCELHO: V. de Alcântara. LUGAR: Las Datas.....
FREGUESIA:.....

A.M.S. Nº: 29 III ANO: 1973. ESCALA: 1/50000
COORDENADAS UTM: x-52.95.. y-55.80... ALTITUDE-...600m

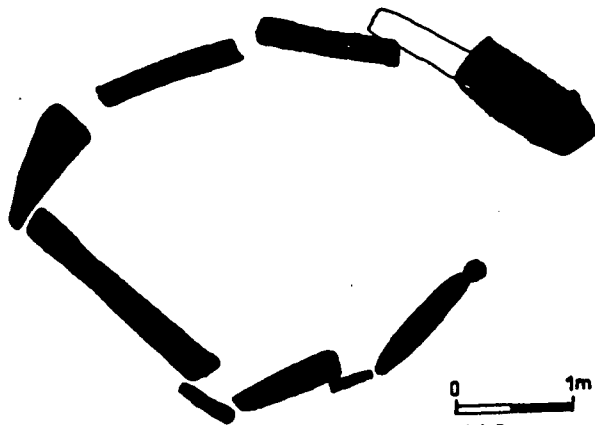
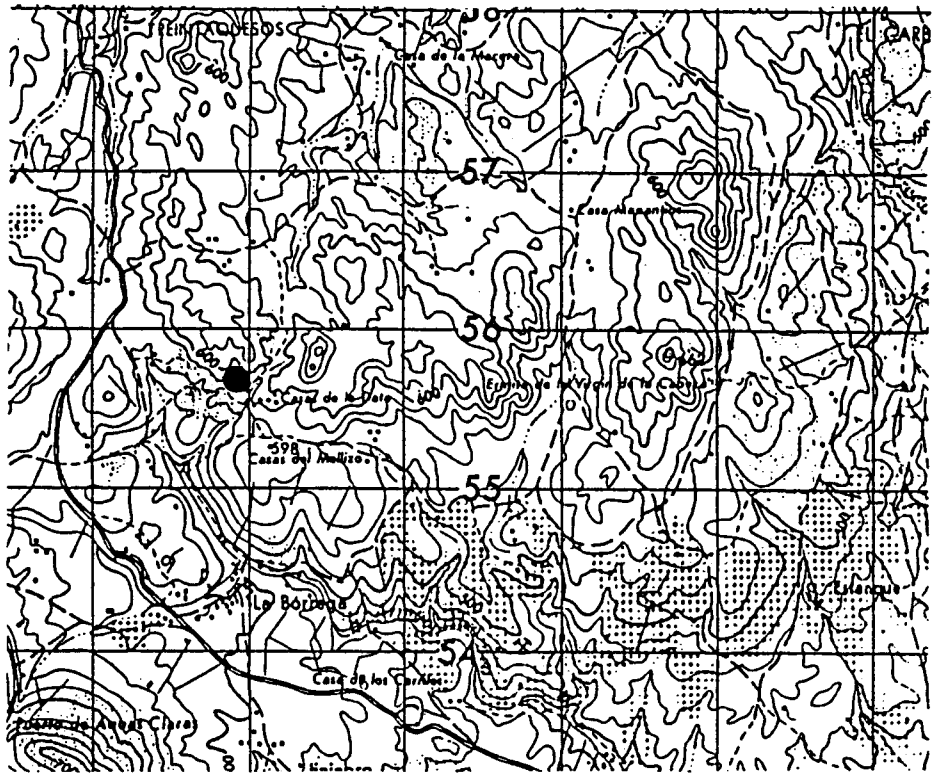
IMPLANTAÇÃO: FESTO-... TALVEGUE-... ENCOSTA-.X.
ENCOSTA: NORTE-... SUL-... ESTE-... OESTE-.X.
ORIENTAÇÃO DO CORREDOR/ABERTURA: ..100GRADOS

MATERIAL DE CONSTRUÇÃO : Granito.....
GEOLOGIA LOCAL: Granito.....
CLASSE DO SOLO: D.....
COBERTURA VEGETAL: CA

ESCAVADO-... ARQUEÓLOGO:..... ANO:.....
VIOLADO-.X. ANO-..... DESTRUÍDO-... ANO:.....

ESPÓLIO:
CERÂMICO:..... POLIDOS:..... ÍDOLOS:..... P. DE SETA:.....
ELEMENTOS DE COLAR:..... LAMINAS:..... LAMELAS:..... MÓS:.....
PERCUTORES:..... BÁCULOS:..... GEOMÉTRICOS:..... PESOS:.....
OUTROS:.....

A.M.S. - 1/50 000



143

Segundo: P.B. Ramírez

FICHA INDIVIDUAL DE MONUMENTO Nº.144./VA...

NOME: DATAS II.....
CONCELHO: V.de Alcântara..LUGAR: Las Datas.....
FREGUESIA:.....

A.M.S.Nº:29IIIANO:1973.ESCALA:1/50000
COORDENADAS UTM:x-53.30.. y-55.90... ALTITUDE-...600m

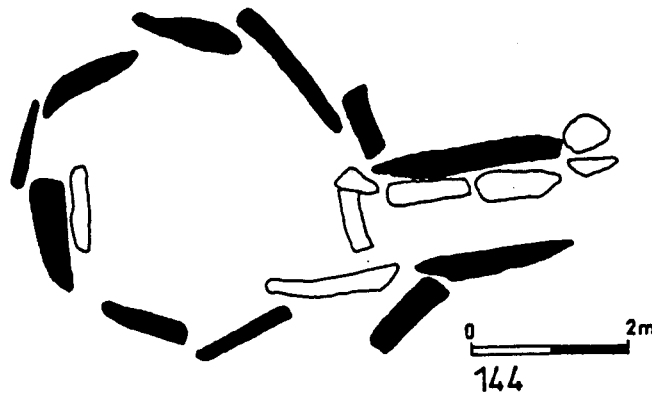
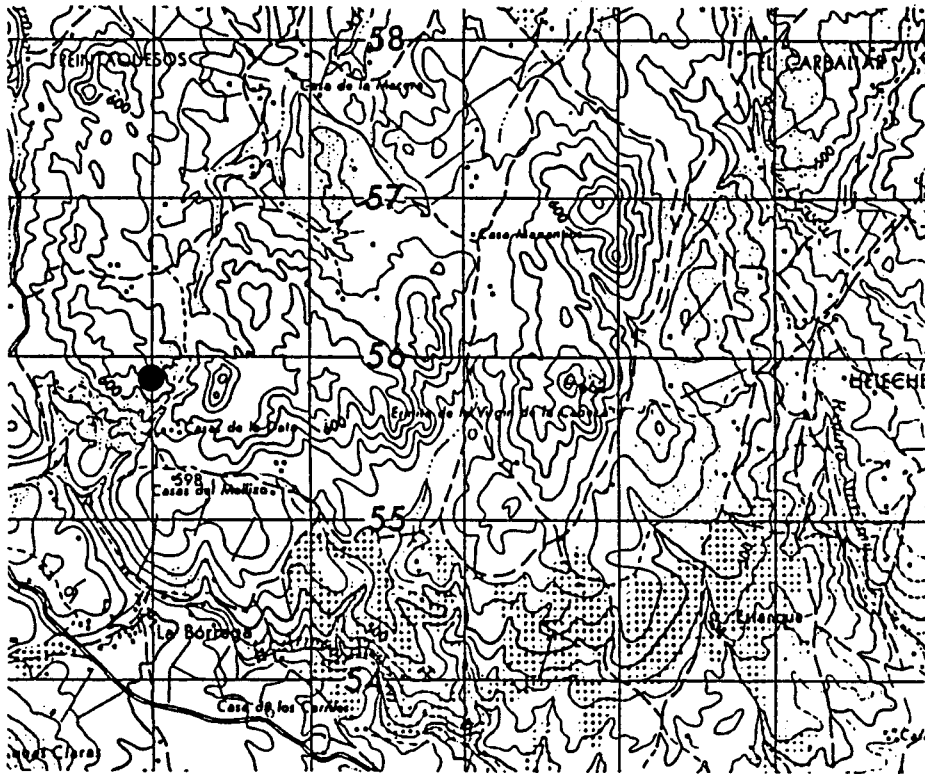
IMPLANTAÇÃO:FESTO-...TALVEGUE-...ENCOSTA-.X.
ENCOSTA:NORTE-...SUL-...ESTE-...OESTE-.X.
ORIENTAÇÃO DO CORREDOR/ABERTURA:122.2GRADOS

MATERIAL DE CONSTRUÇÃO :Granito.....
GEOLOGIA LOCAL:Granito.....
CLASSE DO SOLO:D.....
COBERTURA VEGETAL:CA,Ca

ESCAVADO-.X.ARQUEÓLOGO:P.B.Ramirez.e outros.ANO:1985.
VIOLADO-...ANO-.....DESTRUÍDO-...ANO:.....

ESPÓLIO:
CERÂMICO:128.POLIDOS:2...fDOLOS:2...P.DE SETA:5...
ELEMENTOS DE COLAR:2...LAMINAS:2...LAMELAS:....MOS:1..
PERCUTORES:....BACULOS:....GEOMETRICOS:....PESOS:....
OUTROS:1.....

A.M.S. - 1/50 000



Segundo: P.B. Ramirez

FICHA INDIVIDUAL DE MONUMENTO Nº.145./VA...

NOME:EL CAJIRÓN I.....
CONCELHO:V.de Alcântara..LUGAR:El Cajirón.....
FREGUESIA:.....

A.M.S.Nº:29IIIANO:1973.ESCALA:1/50000
COORDENADAS UTM:x-54.55.. y-54.80... ALTITUDE-...590m

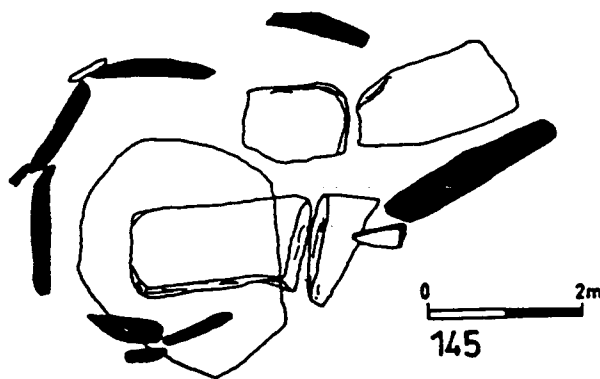
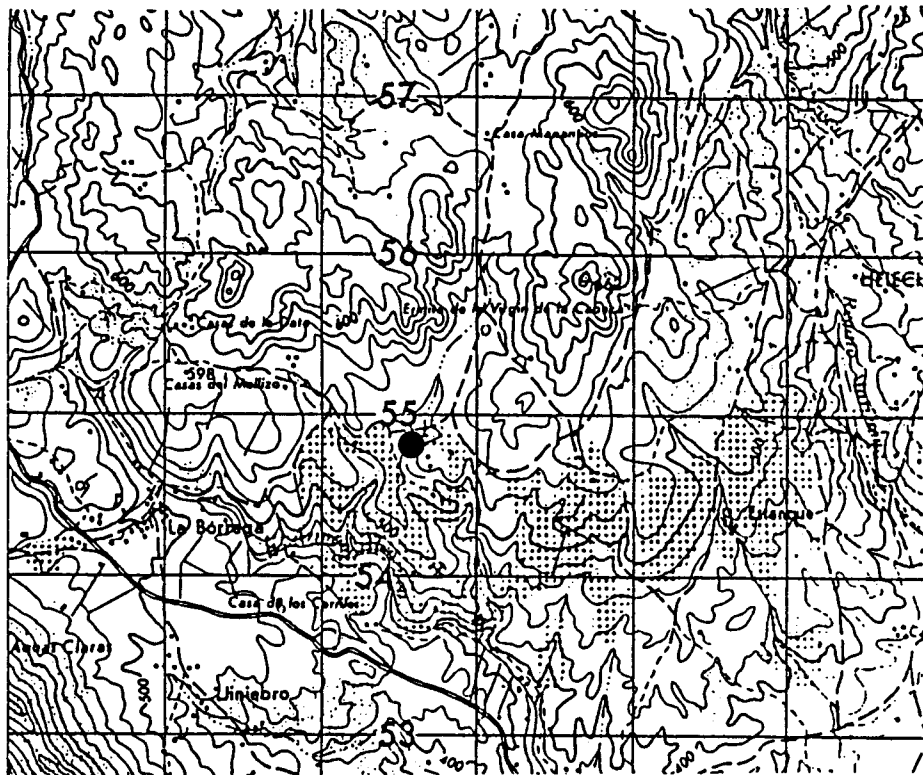
IMPLANTAÇÃO:FESTO-.X.TALVEGUE-...ENCOSTA-...
ENCOSTA:NORTE-...SUL-...ESTE-...OESTE-...
ORIENTAÇÃO DO CORREDOR/ABERTURA:..128GRADOS

MATERIAL DE CONSTRUÇÃO :Granito.....
GEOLOGIA LOCAL:Granito.....
CLASSE DO SOLO:D.....
COBERTURA VEGETAL:CA,Ca

ESCAVADO-.X.ARQUEÓLOGO:P.B.Ramirez e outros.ANO:1985.
VIOLADO-...ANO-.....DESTRUÍDO-...ANO:.....

ESPÓLIO:
CERAMICO:20..POLIDOS:....fDOLOS:....P.DE SETA:....
ELEMENTOS DE COLAR:....LAMINAS:....LAMELAS:....MÓS:3..
PERCUTORES:....BACULOS:....GEOMETRICOS:....PESOS:....
OUTROS:3.....

A.M.S. - 1/50 000



Segundo: P.B. Ramírez

FICHA INDIVIDUAL DE MONUMENTO Nº.146./VA...

NOME:EL CAJIRON II.....
CONCELHO:V.de Alcântara..LUGAR:El Cajirón.....
FREGUESIA:.....

A.M.S.Nº:29IIIANO:1973.ESCALA:1/50000
COORDENADAS UTM:x-54.85.. y-55.35... ALTITUDE-...550m


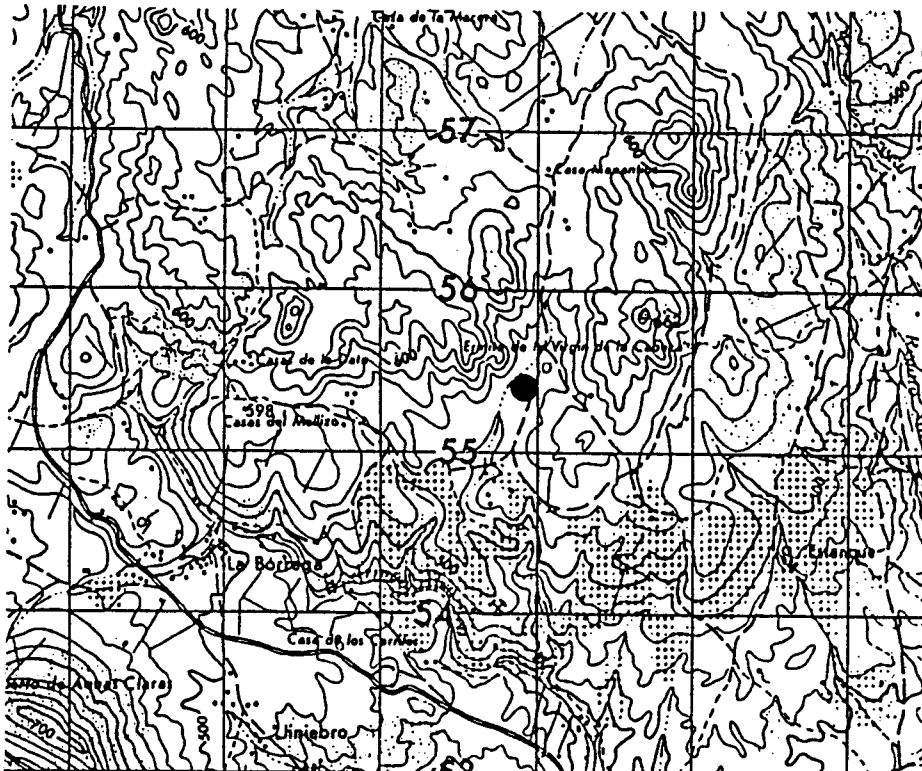
IMPLANTAÇÃO:FESTO-...TALVEGUE-...ENCOSTA-.X.
ENCOSTA:NORTE-...SUL-...ESTE-.X.OESTE-...
ORIENTAÇÃO DO CORREDOR/ABERTURA:..128GRADOS

MATERIAL DE CONSTRUÇÃO :Granito.....
GEOLOGIA LOCAL:Granito.....
CLASSE DO SOLO:D.....
COBERTURA VEGETAL:Sb,Ca

ESCAVADO-...ARQUEÓLOGO:.....ANO:.....
VIOLADO-...ANO-.....DESTRUÍDO-...ANO:.....

ESPÓLIO:
CERÂMICO:....POLIDOS:....fDOLOS:....P.DE SETA:....
ELEMENTOS DE COLAR:....LÂMINAS:....LAMELAS:....MÓS:....
PERCUTORES:....BÁCULOS:....GEOMÉTRICOS:....PESOS:.....
OUTROS:.....

A.M.S. - 1/50 000



0 2m

146

Segundo: P.B. Ramírez

FICHA INDIVIDUAL DE MONUMENTO Nº.147./VA...

NOME:LA MORERA.....
CONCELHO:V.de Alcântara..LUGAR:Casas de la Morera..
FREGUESIA:.....

A.M.S.Nº:29IIIANO:1973.ESCALA:1/50000
COORDENADAS UTM:x-56.80.. y-54.75... ALTITUDE-...500m


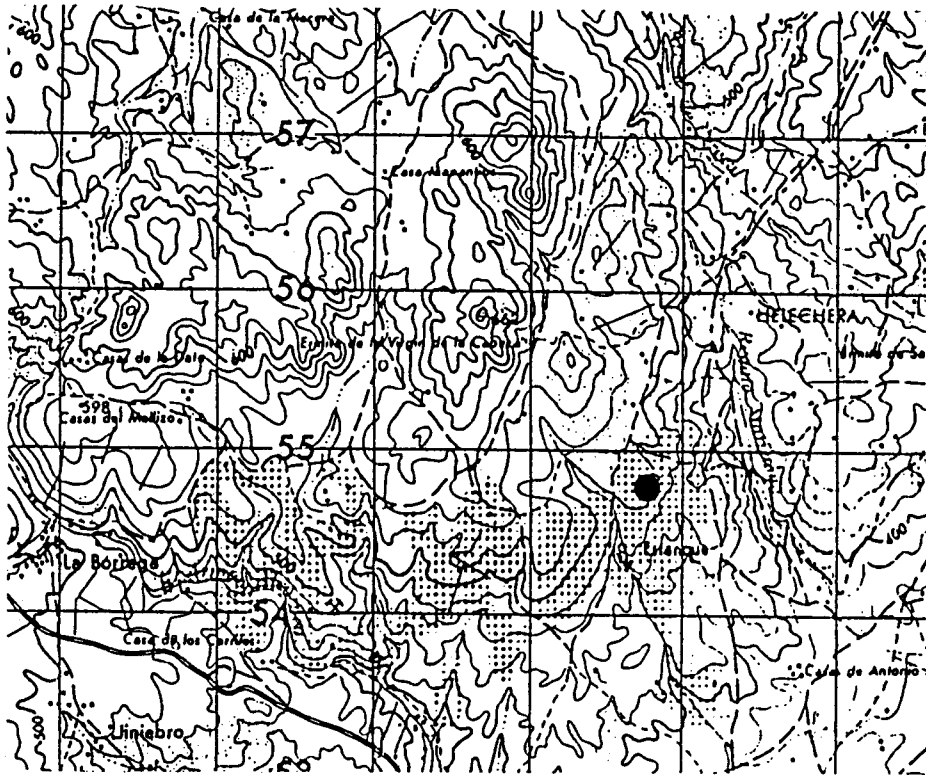
IMPLANTAÇÃO:FESTO-...TALVEGUE-...ENCOSTA-.E.
ENCOSTA:NORTE-...SUL-...ESTE-.X.OESTE-...
ORIENTAÇÃO DO CORREDOR/ABERTURA:..100GRADOS

MATERIAL DE CONSTRUÇÃO :Granito.....
GEOLOGIA LOCAL:Granito.....
CLASSE DO SOLO:D.....
COBERTURA VEGETAL:CA...

ESCAVADO-...ARQUEÓLOGO:.....ANO:.....
VIOLADO-...ANO-.....DESTRUÍDO-...ANO:.....

ESPÓLIO:
CERAMICO:....POLIDOS:....fDOLOS:....P.DE SETA:....
ELEMENTOS DE COLAR:....LAMINAS:....LAMELAS:....MÓS:....
PERCUTORES:....BACULOS:....GEOMETRICOS:....PESOS:....
OUTROS:.....

A.M.S. - 1/50 000



0 1m
147

Segundo: P.B. Ramírez

FICHA INDIVIDUAL DE MONUMENTO Nº.148./VA...

NOME:EL TORREJÓN.....
CONCELHO:V.de Alcântara..LUGAR:El.Torrejón.....
FREGUESIA:.....

A.M.S.Nº:29IIIANO:1973.ESCALA:1/50000
COORDENADAS UTM:x-64.45.. y-57.70... ALTITUDE-...420m


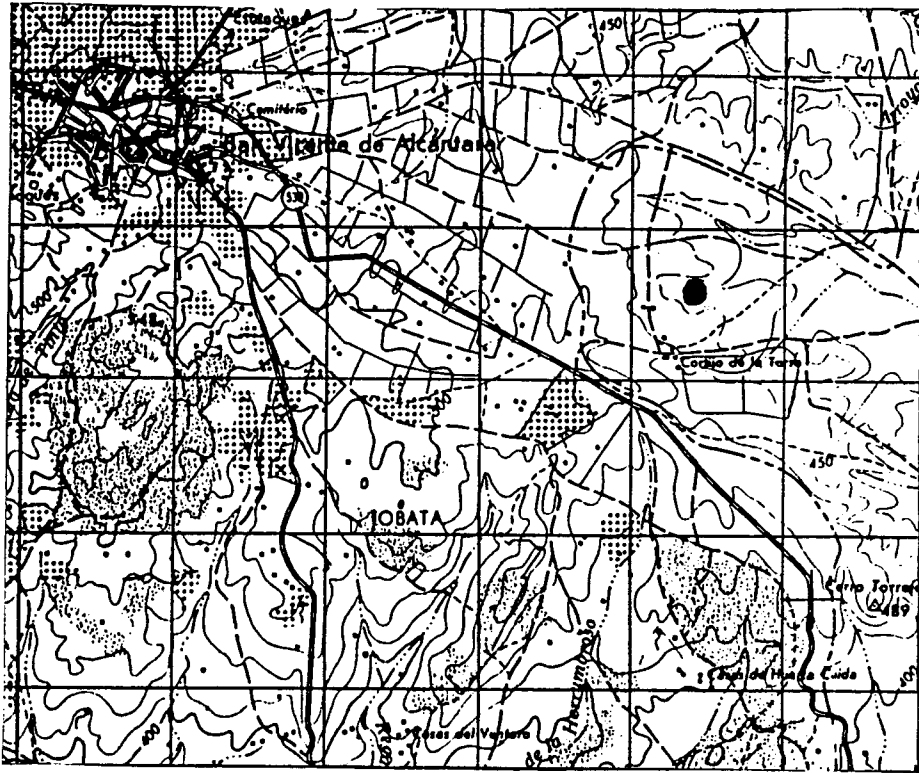
IMPLANTAÇÃO:FESTO-.X.TALVEGUE-...ENCOSTA-...
ENCOSTA:NORTE-...SUL-...ESTE-...OESTE-...
ORIENTAÇÃO DO CORREDOR/ABERTURA:..100GRADOS

MATERIAL DE CONSTRUÇÃO :Granito.....
GEOLOGIA LOCAL:Granito.....
CLASSE DO SOLO:D.....
COBERTURA VEGETAL:CA...

ESCAVADO-...ARQUEÓLOGO:.....ANO:.....
VIOLADO-...ANO-.....DESTRUÍDO-...ANO:.....

ESPOLIO:
CERAMICO:....POLIDOS:....fDOLOS:....P.DE SETA:....
ELEMENTOS DE COLAR:....LAMINAS:....LAMELAS:....MÓS:....
PERCUTORES:....BACULOS:....GEOMETRICOS:....PESOS:....
OUTROS:.....

A.M.S. - 1/50 000



0 ————— 2m
148

Segundo: P. B. Ramírez

FICHA INDIVIDUAL DE MONUMENTO Nº.149./CV...

NOME:ALCOGULO IV.....
CONCELHO:C.de Vide.....LUGAR:Alcogulo.....
FREGUESIA:.....

A.M.S.Nº:.....ANO:.....ESCALA:.....
COORDENADAS UTM:..... y-..... ALTITUDE-.....m

IMPLANTAÇÃO:FESTO-...TALVEGUE-...ENCOSTA-...
ENCOSTA:NORTE-...SUL-...ESTE-...OESTE-...
ORIENTAÇÃO DO CORREDOR/ABERTURA:.....GRADOS

MATERIAL DE CONSTRUÇÃO :

GEOLOGIA LOCAL:.....

CLASSE DO SOLO:.....

COBERTURA VEGETAL:.....

ESCAVADO-...ARQUEÓLOGO:.....ANO:.....
VIOLADO-...ANO-.....DESTRUÍDO-.X.ANO:.....

ESPÓLIO:
CERAMICO:....POLIDOS:....ÍDOLOS:....P.DE SETA:....
ELEMENTOS DE COLAR:....LAMINAS:....LAMELAS:....MÓS:....
PERCUTORES:....BACULOS:....GEOMÉTRICOS:....PESOS:....
OUTROS:.....

Não localizado

A.M.S. - 1/50 000



FICHA INDIVIDUAL DE MONUMENTO Nº.150./CV...

NOME:ALCOGULO.V.....
CONCELHO:C.de.Vide.....LUGAR:Alcogulo.....
FREGUESIA:.....

A.M.S.Nº:.....ANO:.....ESCALA:.....
COORDENADAS UTM:x-..... y-..... ALTITUDE-.....m

IMPLANTAÇÃO:FESTO-...TALVEGUE-...ENCOSTA-...
ENCOSTA:NORTE-...SUL-...ESTE-...OESTE-...
ORIENTAÇÃO DO CORREDOR/ABERTURA:.....GRADOS

MATERIAL DE CONSTRUÇÃO :
GEOLOGIA LOCAL:.....
CLASSE DO SOLO:.....
COBERTURA VEGETAL:.....

ESCAVADO-...ARQUEÓLOGO:.....ANO:.....
VIOLADO-...ANO-.....DESTRUÍDO-.X.ANO:.....

ESPÓLIO:
CERAMICO:.....POLIDOS:.....ÍDOLOS:.....P.DE SETA:.....
ELEMENTOS DE COLAR:.....LAMINAS:.....LAMELAS:.....MÓS:.....
PERCUTORES:.....BÁCULOS:.....GEOMETRICOS:.....PESOS:.....
OUTROS:.....

Não localizado

A.M.S. - 1/50 000



FICHA INDIVIDUAL DE MONUMENTO Nº.151./VA...

NOME:EL CABALLO.....
CONCELHO:V.de Alcântara..LUGAR:Caballo.....
FREGUESIA:.....

A.M.S.Nº:.....ANO:.....ESCALA:.....
COORDENADAS UTM:x-..... y-..... ALTITUDE-.....m

IMPLANTAÇÃO:FESTO-...TALVEGUE-...ENCOSTA-...
ENCOSTA:NORTE-...SUL-...ESTE-...OESTE-...
ORIENTAÇÃO DO CORREDOR/ABERTURA:.....GRADOS

MATERIAL DE CONSTRUÇÃO :.....
GEOLOGIA LOCAL:.....
CLASSE DO SOLO:.....
COBERTURA VEGETAL:.....

ESCAVADO-...ARQUEÓLOGO:.....ANO:.....
VIOLADO-...ANO-.....DESTRUÍDO-...ANO:.....

ESPÓLIO:
CERAMICO:....POLIDOS:....ÍDOLOS:....P.DE SETA:....
ELEMENTOS DE COLAR:....LÁMINAS:....LAMELAS:....MOS:....
PERCUTORES:....BÁCULOS:....GEOMÉTRICOS:....PESOS:....
OUTROS:.....

Não localizado

A.M.S. - 1/50 000



FICHA INDIVIDUAL DE MONUMENTO Nº.152./CV...

NOME: COUTO DO CARVALHAL.....
CONCELHO: C.de.Vide..... LUGAR:.....
FREGUESIA:.....

A.M.S.Nº:..... ANO:..... ESCALA:.....
COORDENADAS UTM: x-..... y-..... ALTITUDE-.....m

IMPLANTAÇÃO: FESTO-... TALVEGUE-... ENCOSTA-...
ENCOSTA: NORTE-... SUL-... ESTE-... OESTE-...
ORIENTAÇÃO DO CORREDOR/ABERTURA:..... GRADOS

MATERIAL DE CONSTRUÇÃO :.....
GEOLOGIA LOCAL:.....
CLASSE DO SOLO:.....
COBERTURA VEGETAL:.....

ESCAVADO-... ARQUEÓLOGO:..... ANO:.....
VIOLADO-... ANO-..... DESTRUÍDO- X.ANO:.....

ESPOLIO:
CERAMICO:..... POLIDOS:..... fDOLOS:..... P.DE SETA:.....
ELEMENTOS DE COLAR:..... LAMINAS:..... LAMELAS:..... MÓS:.....
PERCUTORES:..... BACULOS:..... GEOMETRICOS:..... PESOS:.....
OUTROS:.....

Não localizado

A.M.S. - 1/50 000



FICHA INDIVIDUAL DE MONUMENTO Nº.153./N....

NOME: CHARNECA.....
CONCELHO: Nisa..... LUGAR:.....
FREGUESIA:.....

A.M.S.Nº:.....ANO:.....ESCALA:.....
COORDENADAS UTM:x-..... y-..... ALTITUDE-.....m

IMPLANTAÇÃO: FESTO-... TALVEGUE-... ENCOSTA-...
ENCOSTA: NORTE-... SUL-... ESTE-... OESTE-...
ORIENTAÇÃO DO CORREDOR/ABERTURA:.....GRADOS

MATERIAL DE CONSTRUÇÃO :.....
GEOLOGIA LOCAL:.....
CLASSE DO SOLO:.....
COBERTURA VEGETAL:.....

ESCAVADO-... ARQUEÓLOGO:.....ANO:.....
VIOLADO-...ANO-.....DESTRUÍDO-.X.ANO:.....

ESPÓLIO:
CERÂMICO:.....POLIDOS:.....ÍDOLOS:.....P.DE SETA:.....
ELEMENTOS DE COLAR:.....LAMINAS:.....LAMELAS:.....MÓS:.....
PERCUTORES:.....BACULOS:.....GEOMETRICOS:.....PESOS:.....
OUTROS:.....

Não localizado

A.M.S. - 1/50 000



FICHA INDIVIDUAL DE MONUMENTO Nº.154./N....

NOME: SOBREIRÃO.....
CONCELHO: Nisa..... LUGAR:.....
FREGUESIA:.....

A.M.S. Nº:..... ANO:..... ESCALA:.....
COORDENADAS UTM: x-..... y-..... ALTITUDE-.....m

IMPLANTAÇÃO: FESTO-... TALVEGUE-... ENCOSTA-...
ENCOSTA: NORTE-... SUL-... ESTE-... OESTE-...
ORIENTAÇÃO DO CORREDOR/ABERTURA:..... GRADOS

MATERIAL DE CONSTRUÇÃO :.....
GEOLOGIA LOCAL:.....
CLASSE DO SOLO:.....
COBERTURA VEGETAL:.....

ESCAVADO-... ARQUEÓLOGO:..... ANO:.....
VIOLADO-... ANO-..... DESTRUÍDO- .X. ANO:.....

ESPÓLIO:
CERAMICO:..... POLIDOS:..... fDOLOS:..... P.DE SETA:.....
ELEMENTOS DE COLAR:..... LAMINAS:..... LAMELAS:..... MÓS:.....
PERCUTORES:..... BACULOS:..... GEOMETRICOS:..... PESOS:.....
OUTROS:.....

Não localizado

A.M.S. - 1/50 000



FICHA INDIVIDUAL DE MONUMENTO Nº.155./CE....

NOME:FUENTE DE LA SEVILHANA.....
CONCELHO:Cedillo.....LUGAR:Regañada.....
FREGUESIA:.....

A.M.S.Nº:28.I.ANO:1966.ESCALA:1/50000
COORDENADAS UTM:x-.29.55. y-.86.15.. ALTITUDE-..300.m

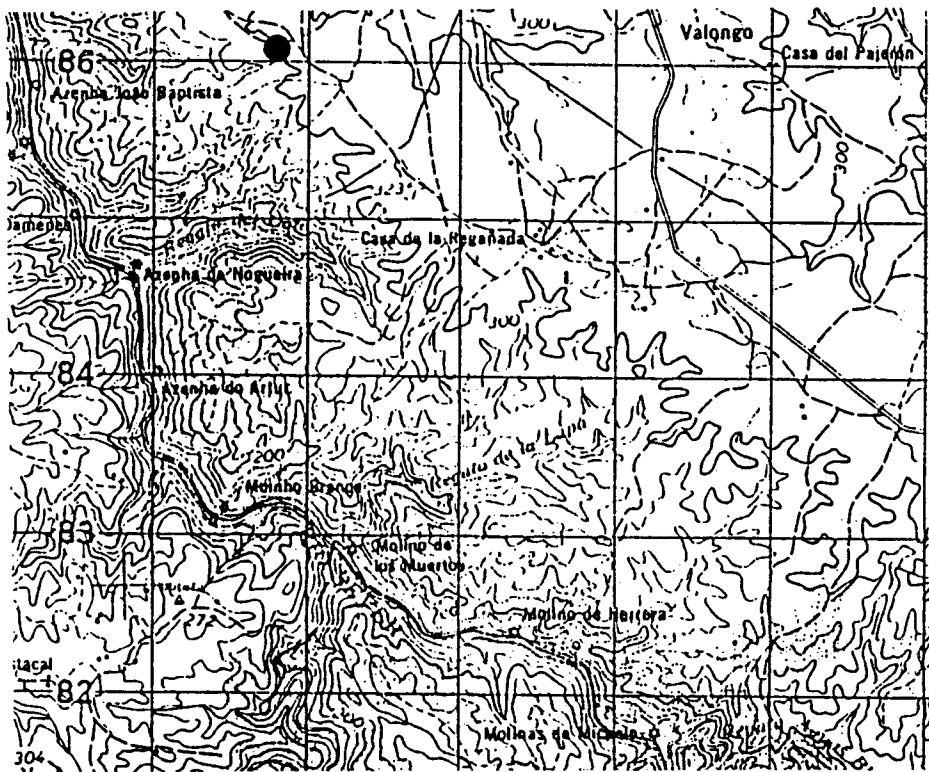
IMPLANTAÇÃO:FESTO-.X.TALVEGUE-...ENCOSTA-...
ENCOSTA:NORTE-...SUL-...ESTE-...OESTE-...
ORIENTAÇÃO DO CORREDOR/ABERTURA:..90.GRADOS

MATERIAL DE CONSTRUÇÃO :Xisto.....
GEOLOGIA LOCAL:Xisto.....
CLASSE DO SOLO:D.....
COBERTURA VEGETAL:CA...

ESCAVADO-...ARQUEÓLOGO:.....ANO:.....
VIOLADO-...ANO-.....DESTRUÍDO-...ANO:.....

ESPÓLIO:
CERÂMICO:....POLIDOS:....fDOLOS:....P.DE SETA:....
ELEMENTOS DE COLAR:....LAMINAS:....LAMELAS:....MÓS:....
PERCUTORES:....BÁCULOS:....GEOMETRICOS:....PESOS:....
OUTROS:.....

A.M.S. - 1/50 000



0 2m
155

FICHA INDIVIDUAL DE MONUMENTO Nº.156./CE...

NOME: JOANINHA.....
CONCELHO: Cedillo..... LUGAR: Cedillo.....
FREGUESIA:.....

A.M.S. Nº: 28. I. ANO: 1965. ESCALA: 1/50000
COORDENADAS UTM: x-28.10.. y-90.30... ALTITUDE-..280.m


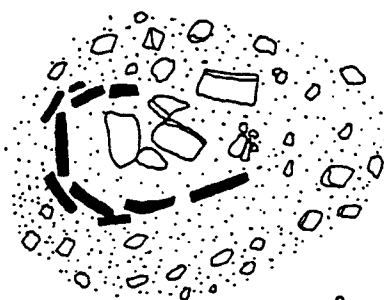
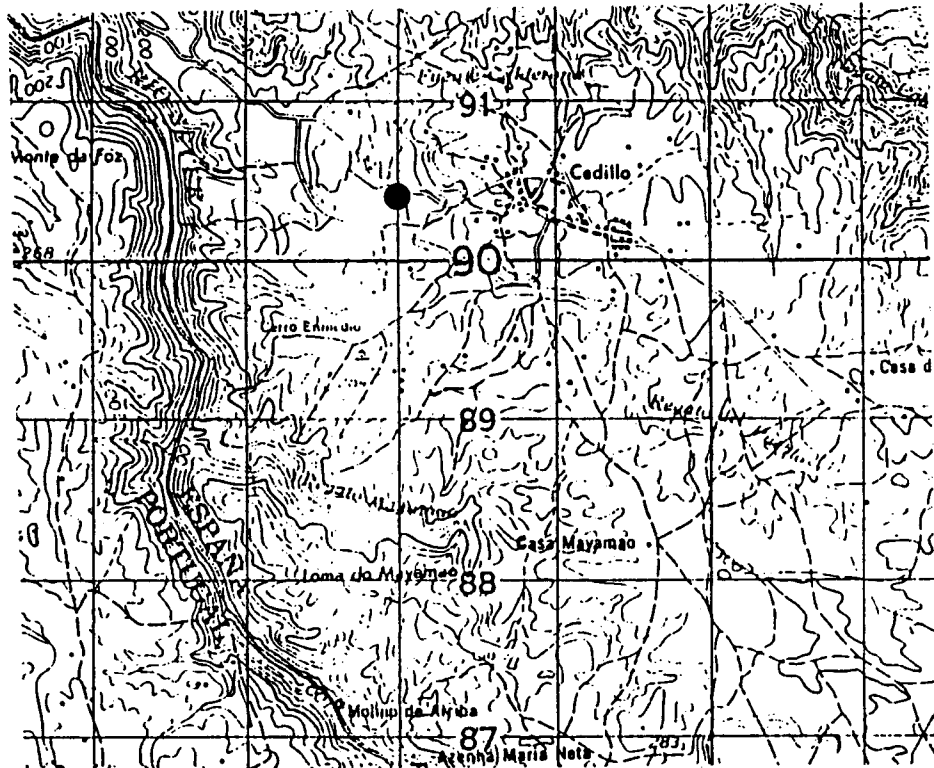
IMPLANTAÇÃO: FESTO-.X.TALVEGUE-... ENCOSTA-...
ENCOSTA: NORTE-...SUL-...ESTE-...OESTE-...
ORIENTAÇÃO DO CORREDOR/ABERTURA: .100.GRADOS

MATERIAL DE CONSTRUÇÃO : Xisto.....
GEOLOGIA LOCAL: Xisto.....
CLASSE DO SOLO: D.....
COBERTURA VEGETAL: CA...

ESCAVADO-... ARQUEÓLOGO:..... ANO:.....
VIOLADO-... ANO-..... DESTRUÍDO-... ANO:.....

ESPÓLIO:
CERÂMICO:.... POLIDOS:.... ÍDOLOS:.... P.DE SETA:....
ELEMENTOS DE COLAR:.... LAMINAS:.... LAMELAS:.... MÓS:....
PERCUTORES:.... BACULOS:.... GEOMÉTRICOS:.... PESOS:....
OUTROS:.....

A.M.S. - 1/50 000



FICHA INDIVIDUAL DE MONUMENTO Nº.157/.CE...

NOME:CHARCA GRANDE DE LA REGAÑADA.....
CONCELHO:Cedillo.....LUGAR:Regañada.....
FREGUESIA:.....

A.M.S.Nº:28.I.ANO:1966.ESCALA:1/50000
COORDENADAS UTM:x-31.10.. y-85.70... ALTITUDE-..320.m

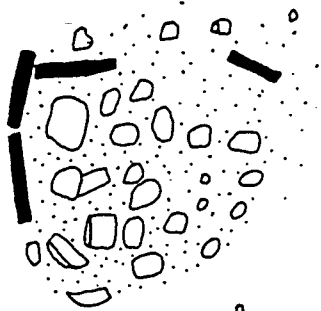
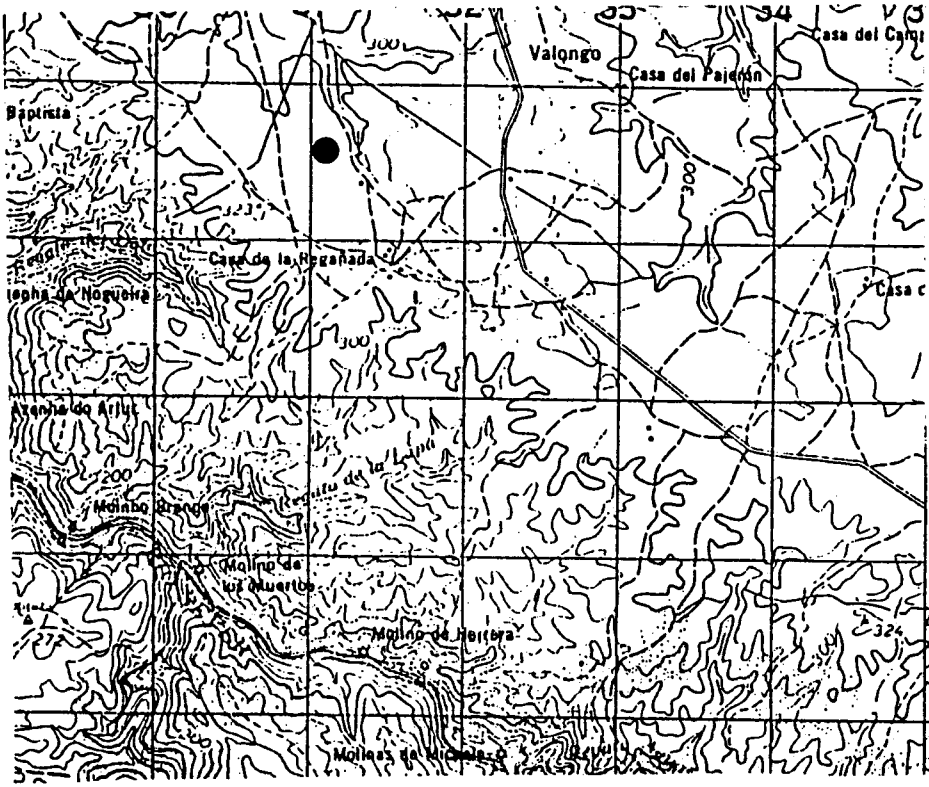
IMPLANTAÇÃO:FESTO-.X.TALVEGUE-...ENCOSTA-...
ENCOSTA:NORTE-...SUL-...ESTE-...OESTE-...
ORIENTAÇÃO DO CORREDOR/ABERTURA:.100.GRADOS

MATERIAL DE CONSTRUÇÃO :Xisto.....
GEOLOGIA LOCAL:Xisto.....
CLASSE DO SOLO:D.....
COBERTURA VEGETAL:Ca,Sb

ESCAVADO-...ARQUEÓLOGO:.....ANO:.....
VIOLADO-...ANO-.....DESTRUÍDO-...ANO:.....

ESPÓLIO:
CERAMICO:....POLIDOS:....fDOLOS:....P.DE SETA:....
ELEMENTOS DE COLAR:....LAMINAS:....LAMELAS:....MÓS:....
PERCUTORES:....BÁCULOS:....GEOMETRICOS:....PESOS:....
OUTROS:.....

A.M.S. - 1/50 000



0 2m

157

FICHA INDIVIDUAL DE MONUMENTO Nº.158./CE...

NOME:QUATRO LINDONES.....
CONCELHO:Cedillo.....LUGAR:Mayamao.....
FREGUESIA:.....

A.M.S.Nº:28.I.ANO:1966.ESCALA:1/50000
COORDENADAS UTM:x-31.00. y-88.00... ALTITUDE-..300.m


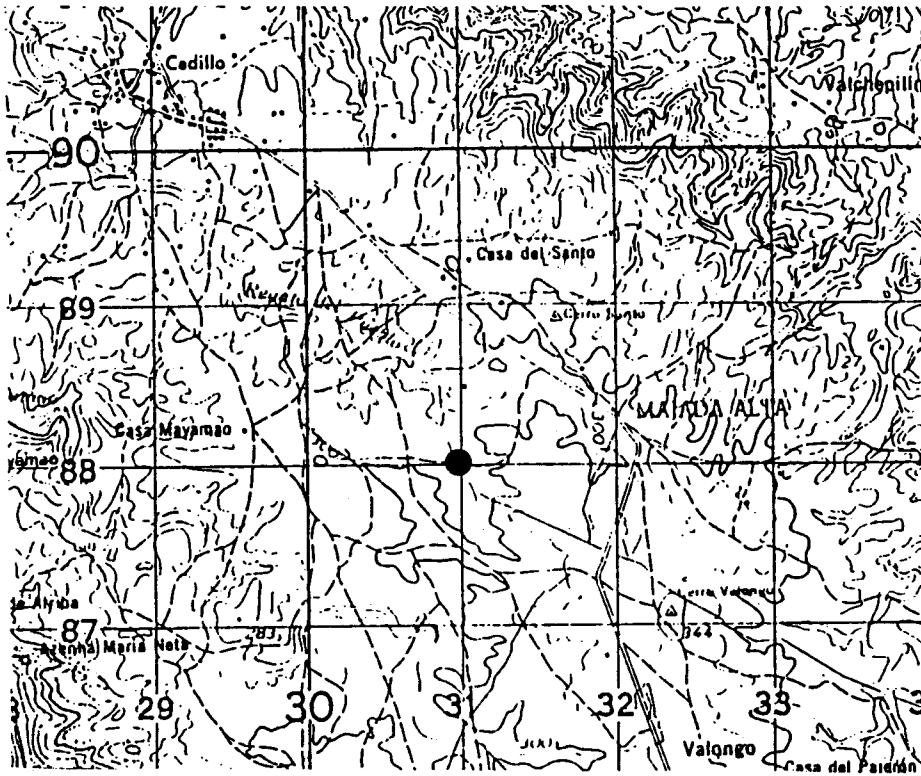
IMPLANTAÇÃO:FESTO-.X.TALVEGUE-...ENCOSTA-...
ENCOSTA:NORTE-...SUL-...ESTE-...OESTE-...
ORIENTAÇÃO DO CORREDOR/ABERTURA:.100.GRADOS

MATERIAL DE CONSTRUÇÃO :Xisto.....
GEOLOGIA LOCAL:Xisto.....
CLASSE DO SOLO:D.....
COBERTURA VEGETAL:CA...

ESCAVADO-...ARQUEÓLOGO:.....ANO:.....
VIOLADO-...ANO-.....DESTRUÍDO-...ANO:.....

ESPÓLIO:
CERÂMICO:....POLIDOS:....fDOLOS:....P.DE SETA:....
ELEMENTOS DE COLAR:....LAMINAS:....LAMELAS:....MOS:....
PERCUTORES:....BACULOS:....GEOMÉTRICOS:....PESOS:.....
OUTROS:.....

A.M.S. - 1/50 000



0 2m

158

FICHA INDIVIDUAL DE MONUMENTO Nº.159./ .CE...

NOME:FERRANON.....
CONCELHO:Cedillo.....LUGAR:Mayamao.....
FREGUESIA:.....

A.M.S.Nº:28.I.ANO:1966.ESCALA:1/50000
COORDENADAS UTM:x-30.30.. y-87.60... ALTITUDE-..290.m

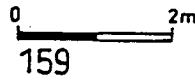

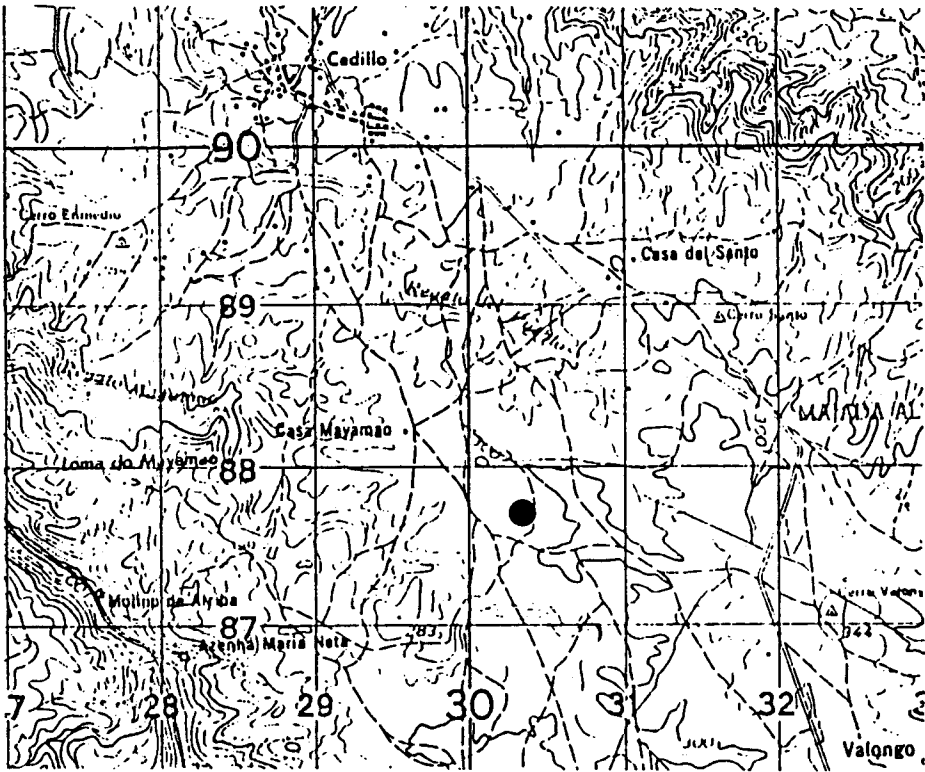
IMPLANTAÇÃO:FESTO-...TALVEGUE-...ENCOSTA-.X.
ENCOSTA:NORTE-...SUL-...ESTE-...OESTE-.X.
ORIENTAÇÃO DO CORREDOR/ABERTURA:..90.GRADOS

MATERIAL DE CONSTRUÇÃO :Xisto.....
GEOLOGIA LOCAL:Xisto.....
CLASSE DO SOLO:D.....
COBERTURA VEGETAL:CA...

ESCAVADO-...ARQUEÓLOGO:.....ANO:.....
VIOLADO-...ANO-.....DESTRUÍDO-...ANO:.....

ESPÓLIO:
CERAMICO:....POLIDOS:....fDOLOS:....P.DE SETA:....
ELEMENTOS DE COLAR:....LAMINAS:....LAMELAS:....MOS:....
PERCUTORES:....BACULOS:....GEOMETRICOS:....PESOS:....
OUTROS:.....

A.M.S. - 1/50 000



FICHA INDIVIDUAL DE MONUMENTO Nº.160/.CE...

NOME:FUENTE DE LA VAQUERA.....
CONCELHO:Cedillo.....LUGAR:Majada Alta.....
FREGUESIA:.....

A.M.S.Nº:28.I.ANO:1966.ESCALA:1/50000
COORDENADAS UTM:x-33.15.. y-87.60... ALTITUDE-..270.m

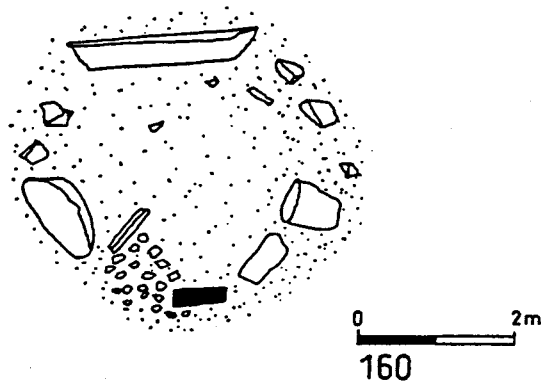
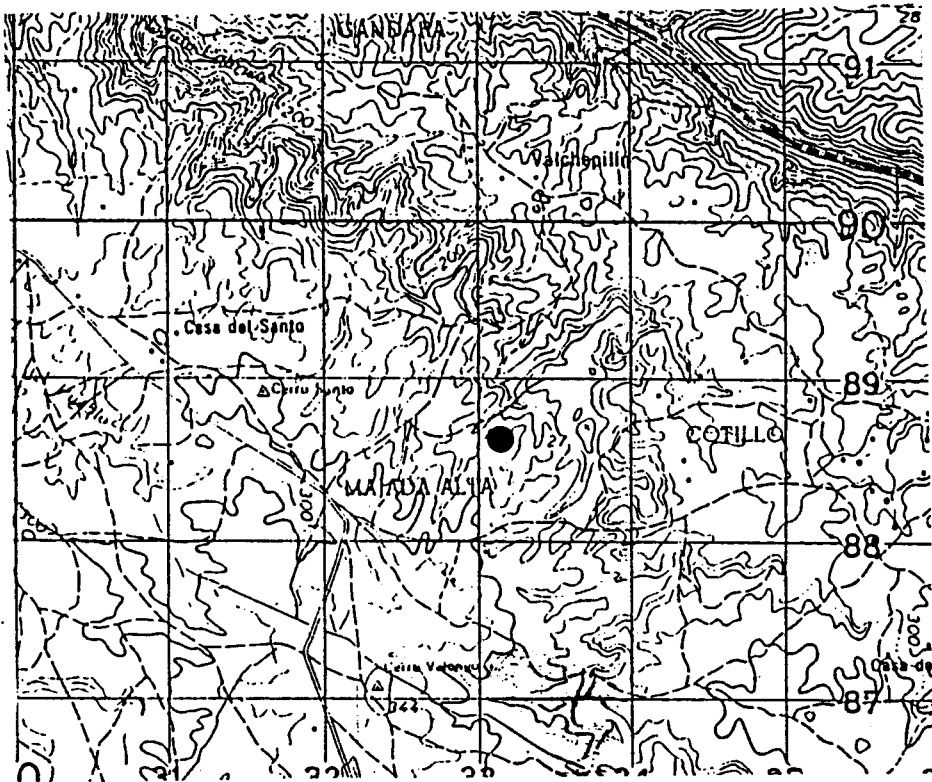
IMPLANTAÇÃO:FESTO-.X.TALVEGUE-...ENCOSTA-...
ENCOSTA:NORTE-...SUL-...ESTE-...OESTE-...
ORIENTAÇÃO DO CORREDOR/ABERTURA:...?.GRADOS

MATERIAL DE CONSTRUÇÃO :Xisto.....
GEOLOGIA LOCAL:Xisto.....
CLASSE DO SOLO:D.....
COBERTURA VEGETAL:CA...

ESCAVADO-...ARQUEÓLOGO:.....ANO:.....
VIOLADO-...ANO-.....DESTRUÍDO-.X.ANO:1992.

ESPÓLIO:
CERAMICO:....POLIDOS:....ÍDOLOS:....P.DE SETA:....
ELEMENTOS DE COLAR:....LAMINAS:....LAMELAS:....MÓIS:1..
PERCUTORES:....BACULOS:....GEOMÉTRICOS:....PESOS:....
OUTROS:.....

A.M.S. - 1/50 000



FICHA INDIVIDUAL DE MONUMENTO Nº..161/.HA...

NOME: SESMO.....
CONCELHO: Herrera..... LUGAR: Sesmo.....
FREGUESIA:.....

A.M.S. Nº: 29IV. ANO: 1966. ESCALA: 1/50000
COORDENADAS UTM: x-41.00.. y-79.35... ALTITUDE-..300.m

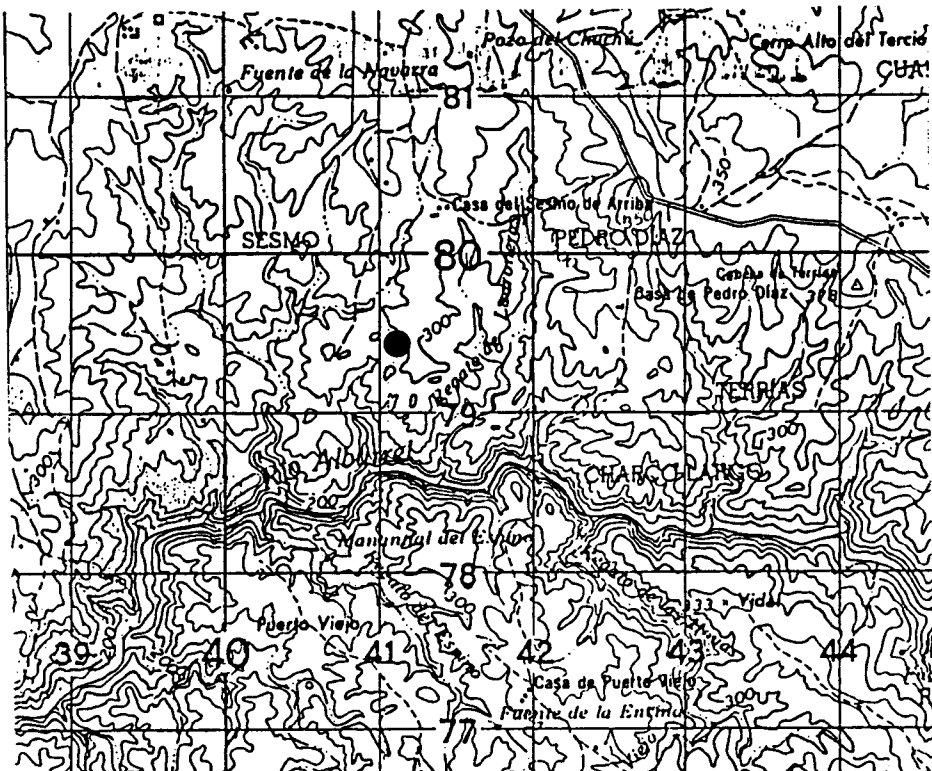
IMPLANTAÇÃO: FESTO-... TALVEGUE-... ENCOSTA-.X.
ENCOSTA: NORTE-... SUL-... ESTE-... OESTE-.X.
ORIENTAÇÃO DO CORREDOR/ABERTURA: ..95.GRADOS

MATERIAL DE CONSTRUÇÃO : Xisto.....
GEOLOGIA LOCAL: Xisto.....
CLASSE DO SOLO: D.....
COBERTURA VEGETAL: CA, Sb

ESCAVADO-... ARQUEÓLOGO:..... ANO:.....
VIOLADO-... ANO-..... DESTRUÍDO-... ANO:.....

ESPÓLIO:
CERÂMICO:.... POLIDOS:.... ÍDOLOS:.... P. DE SETA:....
ELEMENTOS DE COLAR:.... LAMINAS:.... LAMELAS:.... MÓS:....
PERCUTORES:.... BÁCULOS:.... GEOMÉTRICOS:.... PESOS:....
OUTROS:.....

A.M.S. - 1/50 000



0 2m

161

FICHA INDIVIDUAL DE MONUMENTO Nº.162/.CE...

NOME:CRUZ DE LA MUJER I.....
CONCELHO:Cedillo.....LUGAR:Valongo.....
FREGUESIA:.....

A.M.S.Nº:28.I.ANO:1966.ESCALA:1/50000
COORDENADAS UTM:x-32.20.. y-87.20... ALTITUDE-..344.m

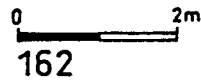
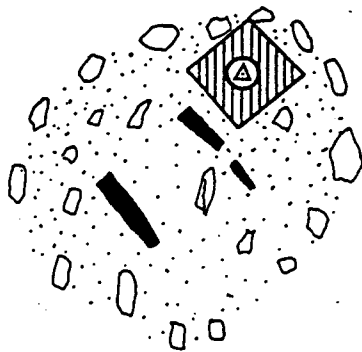
IMPLANTAÇÃO:FESTO-.X.TALVEGUE-...ENCOSTA-...
ENCOSTA:NORTE-...SUL-...ESTE-...OESTE-...
ORIENTAÇÃO DO CORREDOR/ABERTURA:...?.GRADOS

MATERIAL DE CONSTRUÇÃO :Xisto.....
GEOLOGIA LOCAL:Xisto.....
CLASSE DO SOLO:D.....
COBERTURA VEGETAL:CA.....

ESCAVADO-...ARQUEÓLOGO:.....ANO:.....
VIOLADO-...ANO-.....DESTRUÍDO-...ANO:.....

ESPOLIO:
CERAMICO:....POLIDOS:....ÍDOLOS:....P.DE SETA:....
ELEMENTOS DE COLAR:....LAMINAS:....LAMELAS:....MÓS:....
PERCUTORES:....BACULOS:....GEOMETRICOS:....PESOS:....
OUTROS:.....

A.M.S. - 1/50 000



FICHA INDIVIDUAL DE MONUMENTO Nº.163/.CE...

NOME:CRUZ DE LA MUJER II.....
CONCELHO:Cedillo.....LUGAR:Valongo.....
FREGUESIA:.....

A.M.S.Nº:28.I.ANO:1966.ESCALA:1/50000
COORDENADAS UTM:x-32.30.. y-87.10... ALTITUDE-..344.m


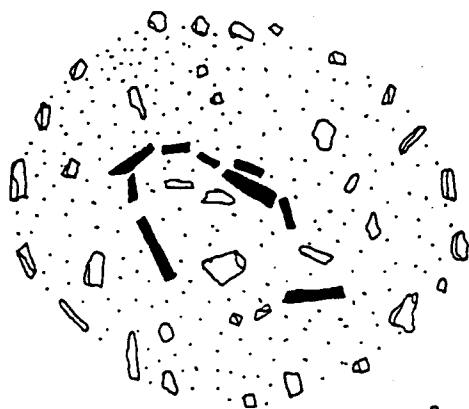
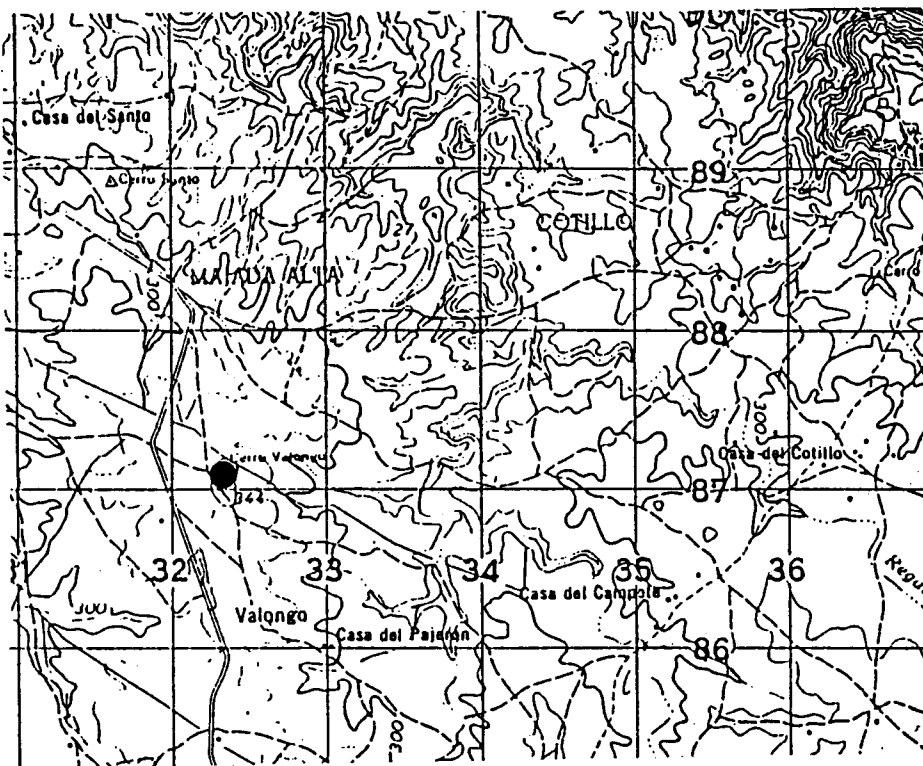
IMPLANTAÇÃO:FESTO-.X.TALVEGUE-...ENCOSTA-...
ENCOSTA:NORTE-...SUL-...ESTE-...OESTE-...
ORIENTAÇÃO DO CORREDOR/ABERTURA:...?.GRADOS

MATERIAL DE CONSTRUÇÃO :Xisto.....
GEOLOGIA LOCAL:Xisto.....
CLASSE DO SOLO:D.....
COBERTURA VEGETAL:CA...

ESCAVADO-...ARQUEÓLOGO:.....ANO:.....
VIOLADO-...ANO-.....DESTRUÍDO-...ANO:.....

ESPÓLIO:
CERAMICO:....POLIDOS:....fDOLOS:....P.DE SETA:....
ELEMENTOS DE COLAR:....LAMINAS:....LAMELAS:....MÓS:....
PERCUTORES:....BACULOS:....GEOMETRICOS:....PESOS:....
OUTROS:.....

A.M.S. - 1/50 000



FICHA INDIVIDUAL DE MONUMENTO Nº..164/.CE...

NOME:EIRA DE LOS GUARDAS.....
CONCELHO:Cedillo.....LUGAR:Regañada.....
FREGUESIA:.....

A.M.S.Nº:28.I.ANO:1966.ESCALA:1/50000
COORDENADAS UTM:x-30.45.. y-85.45... ALTITUDE-..323.m

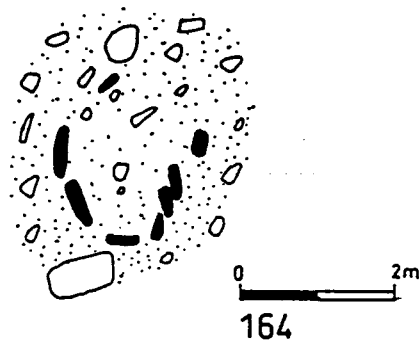
IMPLANTAÇÃO:FESTO-.X.TALVEGUE-... ENCOSTA-...
ENCOSTA:NORTE-...SUL-...ESTE-...OESTE-...
ORIENTAÇÃO DO CORREDOR/ABERTURA:...?.GRADOS

MATERIAL DE CONSTRUÇÃO :Xisto.....
GEOLOGIA LOCAL:Xisto.....
CLASSE DO SOLO:D.....
COBERTURA VEGETAL:CA...

ESCAVADO-...ARQUEÓLOGO:.....ANO:.....
VIOLADO-...ANO-.....DESTRUÍDO-...ANO:.....

ESPÓLIO:
CERAMICO:....POLIDOS:....fDOLOS:....P.DE SETA:....
ELEMENTOS DE COLAR:....LAMINAS:....LAMELAS:....MÓS:....
PERCUTORES:....BACULOS:....GEOMÉTRICOS:....PESOS:....
OUTROS:.....

A.M.S. - 1/50 000



FICHA INDIVIDUAL DE MONUMENTO Nº..165/.CE...

NOME:CHARCA DE LA VIUDA.....
CONCELHO:Cedillo.....LUGAR:Mayamao.....
FREGUESIA:.....

A.M.S.Nº:28.I.ANO:1966.ESCALA:1/50000
COORDENADAS UTM:x-27.55.. y-89.40... ALTITUDE-..260.m

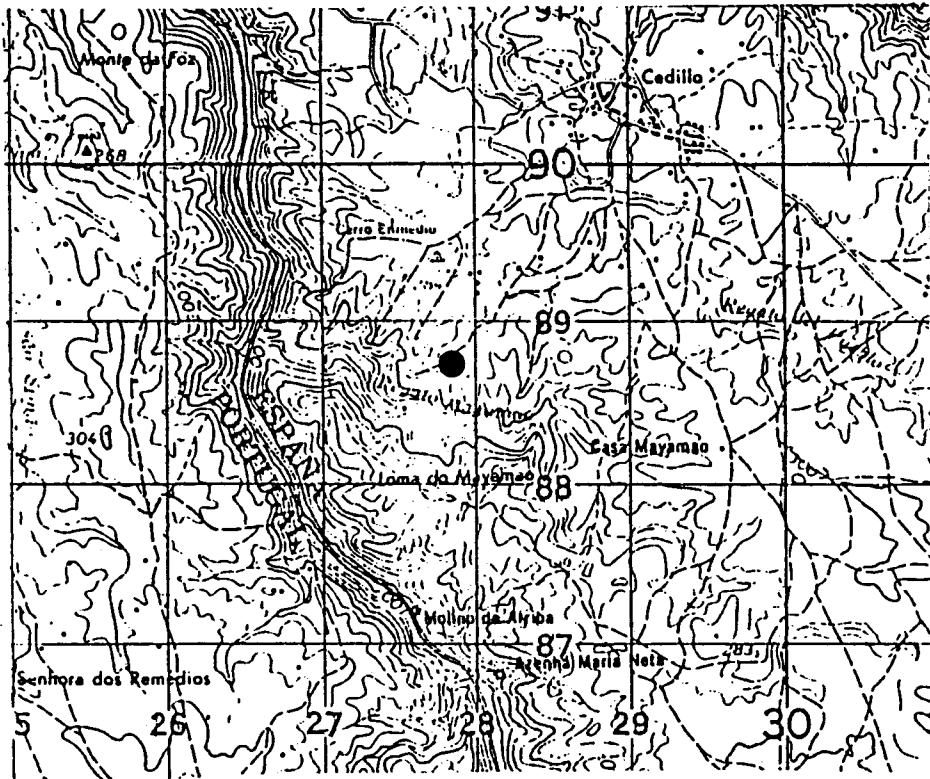
IMPLANTAÇÃO:FESTO-...TALVEGUE-... ENCOSTA-.X.
ENCOSTA:NORTE-...SUL-...ESTE-...OESTE-.X.
ORIENTAÇÃO DO CORREDOR/ABERTURA:...?.GRADOS

MATERIAL DE CONSTRUÇÃO :Xisto.....
GEOLOGIA LOCAL:Xisto.....
CLASSE DO SOLO:D.....
COBERTURA VEGETAL:CA, Sb

ESCAVADO-...ARQUEÓLOGO:.....ANO:.....
VIOLADO-...ANO-.....DESTRUÍDO-.X.ANO:?....

ESPÓLIO:
CERÂMICO:....POLIDOS:....ÍDOLOS:....P.DE SETA:....
ELEMENTOS DE COLAR:....LAMINAS:....LAMELAS:....MÓS:....
PERCUTORES:....BACULOS:....GEOMÉTRICOS:....PESOS:....
OUTROS:.....

A.M.S. - 1/50 000



165

FICHA INDIVIDUAL DE MONUMENTO Nº..166/.CE...

NOME:MOLINO DE VIENTO.....
CONCELHO:Cedillo.....LUGAR:Cedillo.....
FREGUESIA:.....

A.M.S.Nº:28.I.ANO:1966.ESCALA:1/50000
COORDENADAS UTM:x-29.40.. y-90.75... ALTITUDE-..260.m


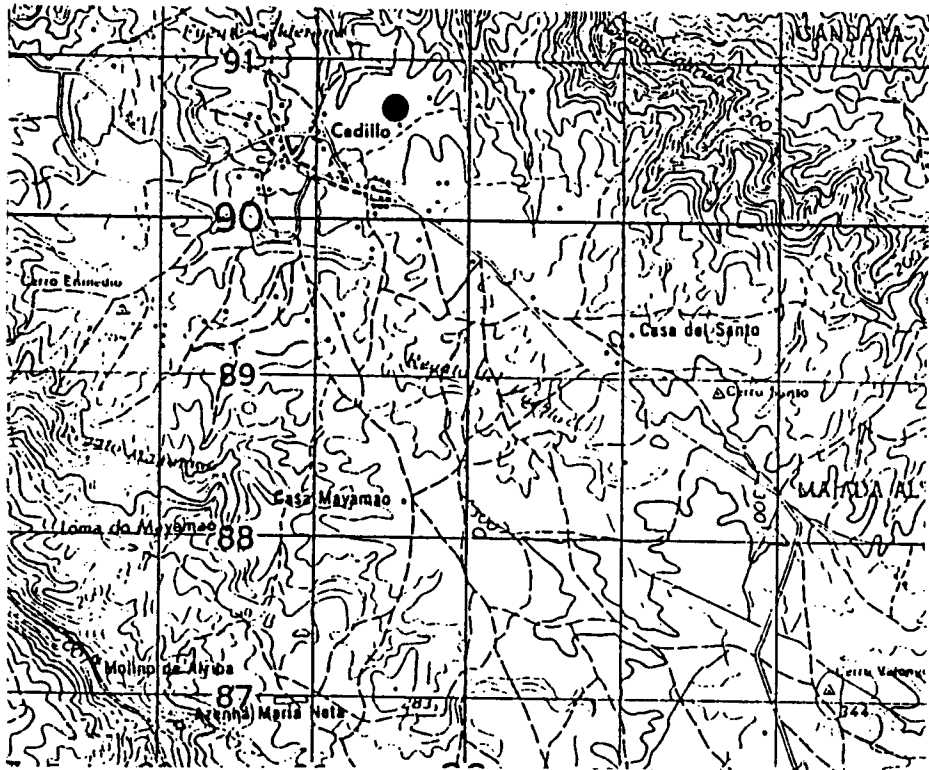
IMPLANTAÇÃO:FESTO-.X.TALVEGUE-...ENCOSTA-...
ENCOSTA:NORTE-...SUL-...ESTE-...OESTE-...
ORIENTAÇÃO DO CORREDOR/ABERTURA:...?.GRADOS

MATERIAL DE CONSTRUÇÃO :Xisto.....
GEOLOGIA LOCAL:Xisto.....
CLASSE DO SOLO:D.....
COBERTURA VEGETAL:CA...

ESCAVADO-...ARQUEÓLOGO:.....ANO:.....
VIOLADO-...ANO-.....DESTRUÍDO-.X.ANO:?....

ESPÓLIO:
CERÂMICO:....POLIDOS:1...fDOLOS:....P.DE SETA:....
ELEMENTOS DE COLAR:....LAMINAS:....LAMELAS:....MÓS:....
PERCUTORES:....BÁCULOS:....GEOMETRICOS:....PESOS:....
OUTROS:.....

A.M.S. - 1/50 000



166

FICHA INDIVIDUAL DE MONUMENTO Nº..167/.CE...

NOME: BASSURERO.....
CONCELHO: Cedillo..... LUGAR: Bassurero.....
FREGUESIA:.....

A.M.S. Nº: 28. I. ANO: 1966. ESCALA: 1/50000
COORDENADAS UTM: x-27.20.. y-90.75... ALTITUDE-..240.m

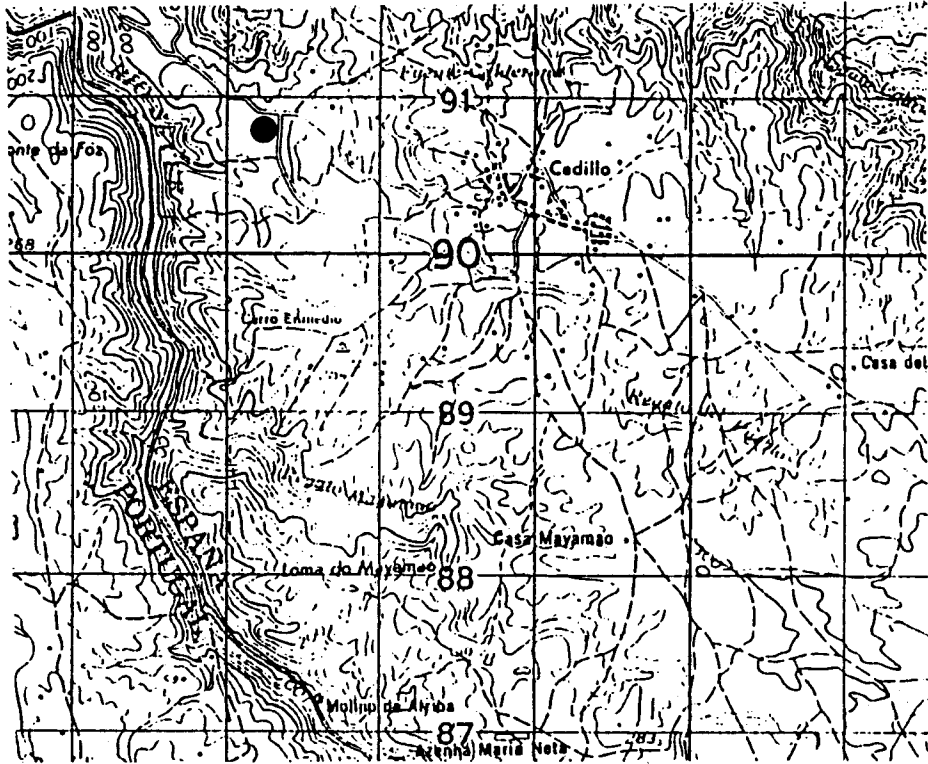
IMPLANTAÇÃO: FESTO-.X.TALVEGUE-... ENCOSTA-...
ENCOSTA: NORTE-... SUL-... ESTE-... OESTE-...
ORIENTAÇÃO DO CORREDOR/ABERTURA: ...?.GRADOS

MATERIAL DE CONSTRUÇÃO : Xisto.....
GEOLOGIA LOCAL: Xisto.....
CLASSE DO SOLO: D.....
COBERTURA VEGETAL: CA...

ESCAVADO-... ARQUEÓLOGO:..... ANO:.....
VIOLADO-... ANO-..... DESTRUÍDO-.X.ANO:.....

ESPÓLIO:
CERAMICO:..... POLIDOS:..... ÍDOLOS:..... P.DE SETA:.....
ELEMENTOS DE COLAR:..... LAMINAS:..... LAMELAS:..... MÓS:.....
PERCUTORES:..... BACULOS:..... GEOMETRICOS:..... PESOS:.....
OUTROS:.....

A.M.S. - 1/50 000



FICHA INDIVIDUAL DE MONUMENTO Nº.168/.CE...

NOME:CAMPO DE FUTEBOL.....
CONCELHO:Cedillo.....LUGAR:Campo de Futebol
FREGUESIA:.....

A.M.S.Nº:28.I.ANO:1966.ESCALA:1/50000
COORDENADAS UTM:x-30.10.. y-89.80... ALTITUDE-..280.m

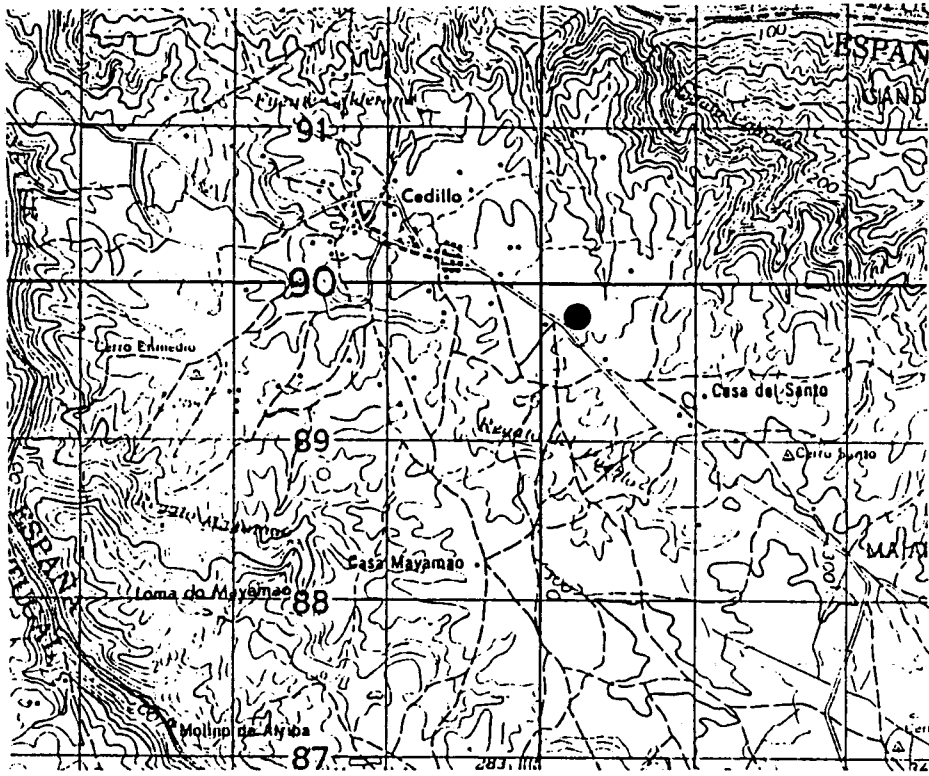
IMPLANTAÇÃO:FESTO-.X.TALVEGUE-...ENCOSTA-...
ENCOSTA:NORTE-...SUL-...ESTE-...OESTE-...
ORIENTAÇÃO DO CORREDOR/ABERTURA:...?.GRADOS

MATERIAL DE CONSTRUÇÃO :?.....
GEOLOGIA LOCAL:Xisto.....
CLASSE DO SOLO:D.....
COBERTURA VEGETAL:Sb,Az

ESCAVADO-...ARQUEÓLOGO:.....ANO:.....
VIOLADO-...ANO-.....DESTRUÍDO-.X.ANO:.....

ESPÓLIO:
CERAMICO:....POLIDOS:....ÍDOLOS:....P.DE SETA:....
ELEMENTOS DE COLAR:....LAMINAS:....LAMELAS:....MÓS:....
PERCUTORES:....BACULOS:....GEOMETRICOS:....PESOS:....
OUTROS:.....

A.M.S. - 1/50 000



FICHA INDIVIDUAL DE MONUMENTO Nº..169/CE....

NOME:LINDON DE CAMPETE.....
CONCELHO:Cedillo.....LUGAR:Campete.....
FREGUESIA:.....

A.M.S.Nº:28.1.ANO:1966.ESCALA:1/50000
COORDENADAS UTM:x-33.60.. y-87.40... ALTITUDE-..280.m


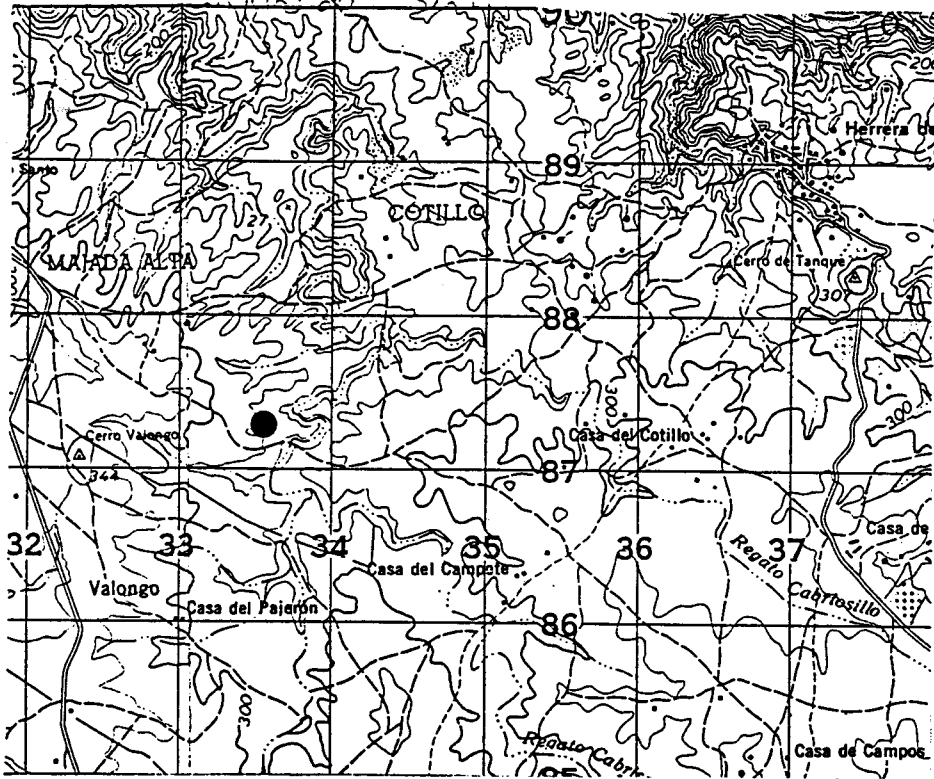
IMPLANTAÇÃO:FESTO-.X.TALVEGUE-...ENCOSTA-...
ENCOSTA:NORTE-...SUL-...ESTE-...OESTE-...
ORIENTAÇÃO DO CORREDOR/ABERTURA:...?.GRADOS

MATERIAL DE CONSTRUÇÃO :Xisto.....
GEOLOGIA LOCAL:Xisto.....
CLASSE DO SOLO:D.....
COBERTURA VEGETAL:Az,Ca

ESCAVADO-...ARQUEÓLOGO:.....ANO:.....
VIOLADO-...ANO-.....DESTRUÍDO-...ANO:.....

ESPÓLIO:
CERAMICO:....POLIDOS:....fDOLOS:....P.DE SETA:....
ELEMENTOS DE COLAR:....LAMINAS:....LAMELAS:....MÓS:1..
PERCUTORES:....BACULOS:....GEOMETRICOS:....PESOS:....
OUTROS:.....

A.M.S. - 1/50 000



FICHA INDIVIDUAL DE MONUMENTO Nº.170/CE....

NOME:CAMINO DE HERRERA.....
CONCELHO:Cedillo.....LUGAR:Majada Alta.....
FREGUESIA:.....

A.M.S.Nº:28.I.ANO:1966.ESCALA:1/50000
COORDENADAS UTM:x-33.10.. y-87.50... ALTITUDE-...300m

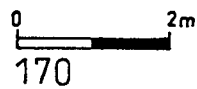
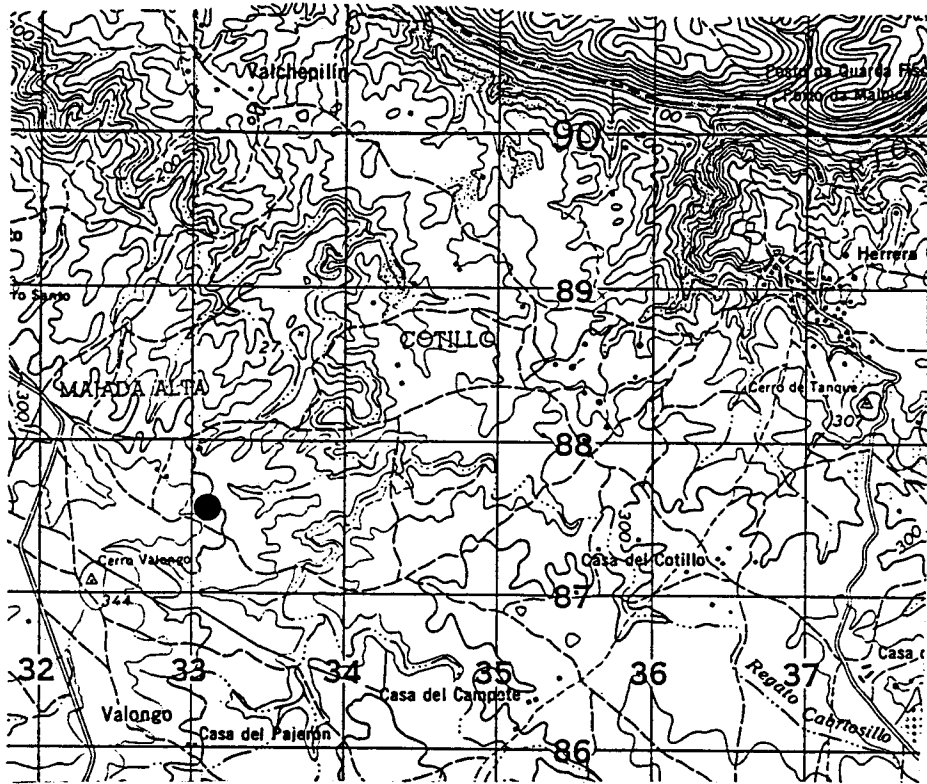
IMPLANTAÇÃO:FESTO-.X.TALVEGUE-...ENCOSTA-...
ENCOSTA:NORTE-...SUL-...ESTE-...OESTE-...
ORIENTAÇÃO DO CORREDOR/ABERTURA:...?.GRADOS

MATERIAL DE CONSTRUÇÃO :Xisto.....
GEOLOGIA LOCAL:Xisto.....
CLASSE DO SOLO:D.....
COBERTURA VEGETAL:Ca...

ESCAVADO-...ARQUEÓLOGO:.....ANO:.....
VIOLADO-...ANO-.....DESTRUÍDO-...ANO:.....

ESPÓLIO:
CERAMICO:....POLIDOS:....fDOLOS:....P.DE SETA:....
ELEMENTOS DE COLAR:....LAMINAS:....LAMELAS:....MÓS:....
PERCUTORES:....BACULOS:....GEOMETRICOS:....PESOS:....
OUTROS:.....

A.M.S. - 1/50 000



FICHA INDIVIDUAL DE MONUMENTO No. 171/CE....

NOME: CABEZON ou Onde Se Reza a la Señora.....
CONCELHO: Cedillo..... LUGAR: Cabezon.....
FREGUESIA:.....

A.M.S. No: 28. I. ANO: 1966. ESCALA: 1/50000
COORDENADAS UTM: x-29.80.. y-90.10... ALTITUDE-... 265m

IMPLANTAÇÃO: FESTO- .X. TALVEGUE-... ENCOSTA-...
ENCOSTA: NORTE-... SUL-... ESTE-... OESTE-...
ORIENTAÇÃO DO CORREDOR/ABERTURA: ...?. GRADOS

MATERIAL DE CONSTRUÇÃO : Xisto.....
GEOLOGIA LOCAL: Xisto.....
CLASSE DO SOLO: D.....
COBERTURA VEGETAL: Az, CA

ESCAVADO-... ARQUEÓLOGO:..... ANO:.....
VIOLADO-... ANO-..... DESTRUÍDO-... ANO:.....

ESPÓLIO:
CERAMICO: ... POLIDOS: ... fDOLOS: ... P. DE SETA: ...
ELEMENTOS DE COLAR: ... LAMINAS: ... LAMELAS: ... MÓS: ...
PERCUTORES: ... BACULOS: ... GEOMÉTRICOS: ... PESOS: ...
OUTROS:

FICHA INDIVIDUAL DE MONUMENTO Nº..172/CE....

NOME:TIERRA CAIDA I.....
CONCELHO:Cedillo.....LUGAR:Cerro Enmedio...
FREGUESIA:.....

A.M.S.Nº:28.I.ANO:1966.ESCALA:1/50000
COORDENADAS UTM:x-26.75.. y-89.80... ALTITUDE-...160m

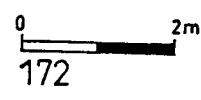

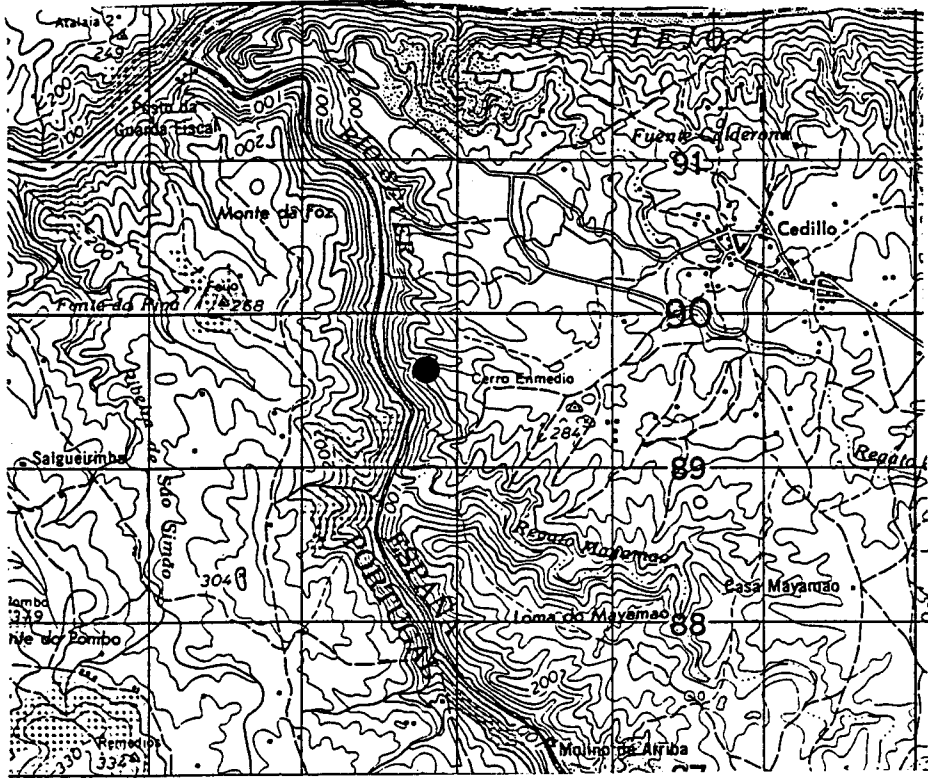
IMPLANTAÇÃO:FESTO-...TALVEGUE-...ENCOSTA-.X.
ENCOSTA:NORTE-...SUL-...ESTE-...OESTE-.X.
ORIENTAÇÃO DO CORREDOR/ABERTURA:.130.GRADOS

MATERIAL DE CONSTRUÇÃO :Xisto.....
GEOLOGIA LOCAL:Xisto.....
CLASSE DO SOLO:E.....
COBERTURA VEGETAL:01,Az

ESCAVADO-...ARQUEÓLOGO:.....ANO:.....
VIOLADO-...ANO-.....DESTRUÍDO-...ANO:.....

ESPÓLIO:
CERAMICO:....POLIDOS:....fDOLOS:....P.DE SETA:....
ELEMENTOS DE COLAR:....LAMINAS:....LAMELAS:....MÓS:....
PERCUTORES:....BACULOS:....GEOMETRICOS:....PESOS:....
OUTROS:.....

A.M.S. - 1/50 000



FICHA INDIVIDUAL DE MONUMENTO Nº..173/.CE...

NOME:TIERRA CAIDA II.....
CONCELHO:Cedillo.....LUGAR:Cerro Enmedio...
FREGUESIA:.....

A.M.S.Nº:28.I.ANO:1966.ESCALA:1/50000
COORDENADAS UTM:x-26.75.. y-89.85... ALTITUDE-...160m

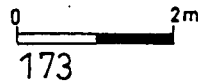
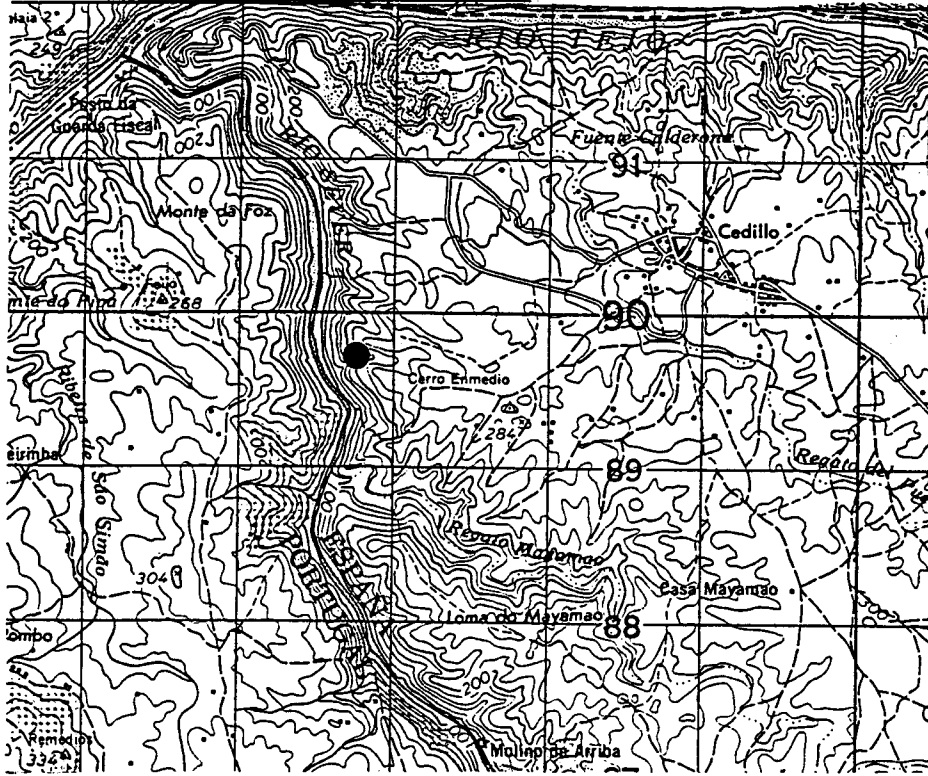
IMPLANTAÇÃO:FESTO-...TALVEGUE-...ENCOSTA-.X.
ENCOSTA:NORTE-...SUL-...ESTE-...OESTE-.X.
ORIENTAÇÃO DO CORREDOR/ABERTURA:...?.GRADOS

MATERIAL DE CONSTRUÇÃO :Xisto.....
GEOLOGIA LOCAL:Xisto.....
CLASSE DO SOLO:E.....
COBERTURA VEGETAL:Az,01

ESCAVADO-...ARQUEÓLOGO:.....ANO:.....
VIOLADO-...ANO-.....DESTRUÍDO-...ANO:.....

ESPÓLIO:
CERAMICO:....POLIDOS:....fDOLOS:....P.DE SETA:....
ELEMENTOS DE COLAR:....LAMINAS:....LAMELAS:....MOS:....
PERCUTORES:....BACULOS:....GEOMÉTRICOS:....PESOS:....
OUTROS:.....

A.M.S. - 1/50 000



FICHA INDIVIDUAL DE MONUMENTO Nº..174/.HA...

NOME: CERRO DE LA CALDERA.....
CONCELHO: H.de Alcântara..LUGAR: La Caldera.....
FREGUESIA:.....

A.M.S.Nº: 28 I.ANO: 1966.ESCALA: 1/50000
COORDENADAS UTM: x-35.90.. y-86.45... ALTITUDE-..320.m


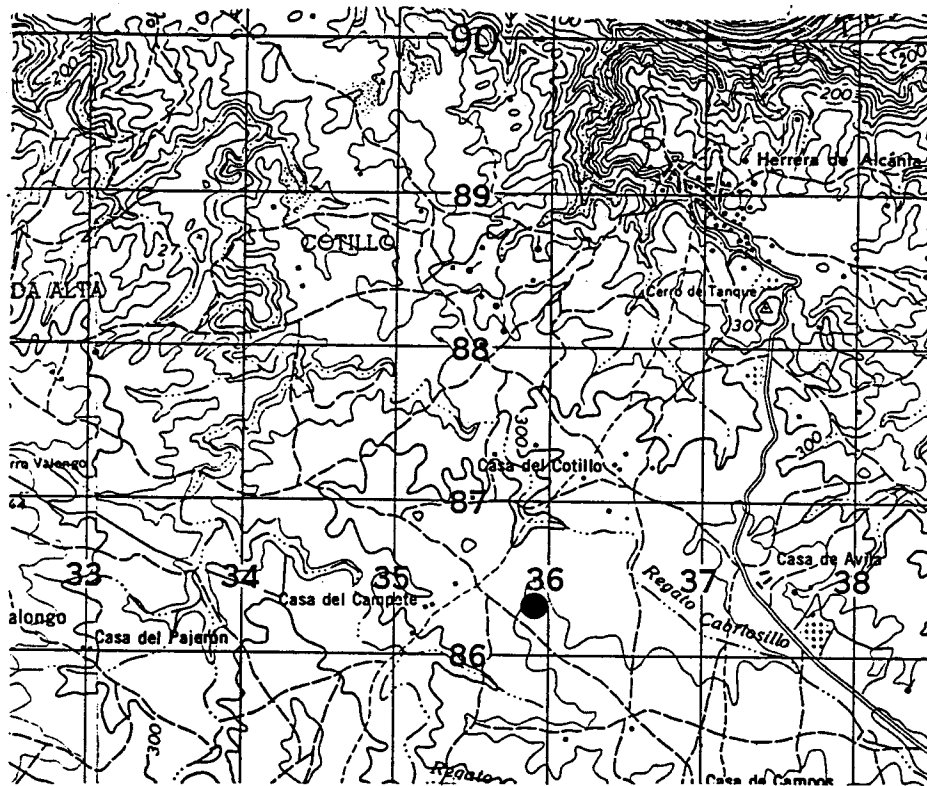
IMPLANTAÇÃO: FOSTO-.X.TALVEGUE-...ENCOSTA-...
ENCOSTA: NORTE-...SUL-...ESTE-...OESTE-...
ORIENTAÇÃO DO CORREDOR/ABERTURA: .120.GRADOS

MATERIAL DE CONSTRUÇÃO : Xisto.....
GEOLOGIA LOCAL: Xisto.....
CLASSE DO SOLO: D.....
COBERTURA VEGETAL: CA, Az

ESCAVADO-...ARQUEÓLOGO:.....ANO:.....
VIOLADO-...ANO-.....DESTRUÍDO-...ANO:.....

ESPÓLIO:
CERAMICO:....POLIDOS:....ÍDOLOS:....P.DE SETA:....
ELEMENTOS DE COLAR:....LAMINAS:....LAMELAS:....MÓS:....
PERCUTORES:....BÁCULOS:....GEOMETRICOS:....PESOS:....
OUTROS:.....

A.M.S. - 1/50 000



174

FICHA INDIVIDUAL DE MONUMENTO Nº..175/CE....

NOME:CERRO DE LA ADMINISTRADORA.....
CONCELHO:Cedillo.....LUGAR:Casa del Santo..
FREGUESIA:.....

A.M.S.Nº:28 I.ANO:1966.ESCALA:1/50000
COORDENADAS UTM:x-31.10.. y-88.50... ALTITUDE-..300.m

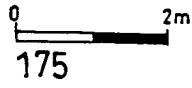
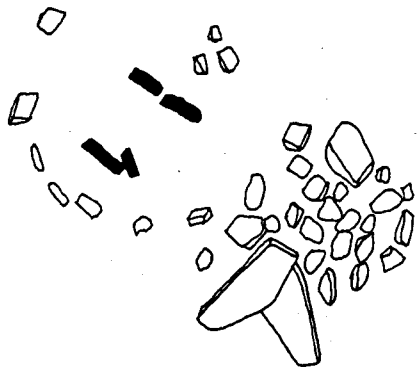
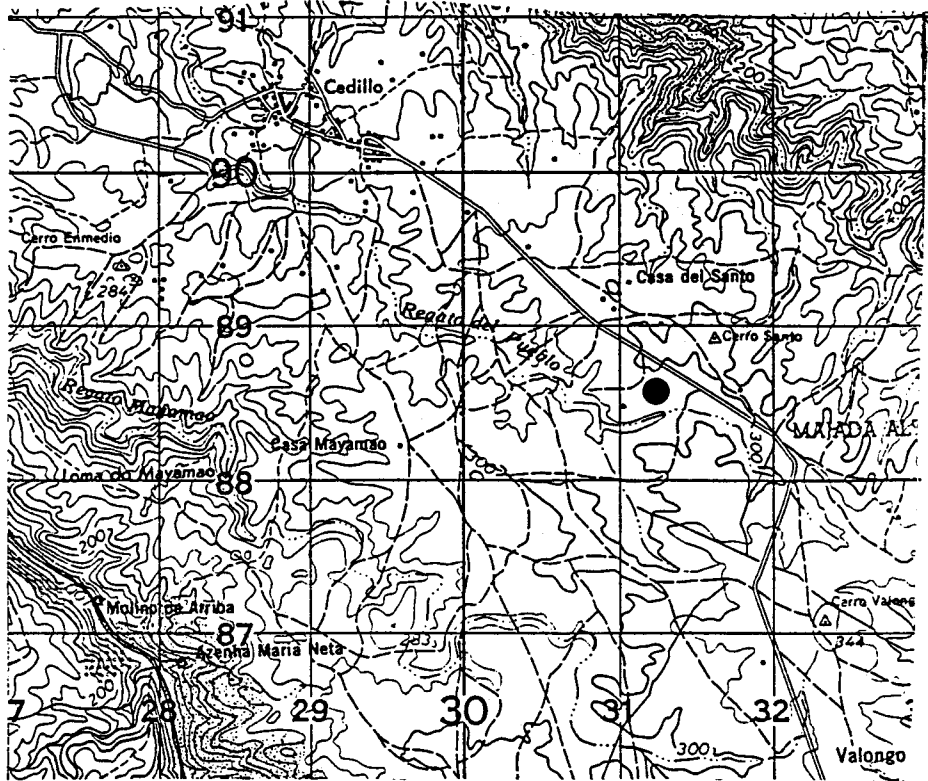
IMPLANTAÇÃO:FESTO-.X.TALVEGUE-...ENCOSTA-...
ENCOSTA:NORTE-...SUL-...ESTE-...OESTE-...
ORIENTAÇÃO DO CORREDOR/ABERTURA:...?.GRADOS

MATERIAL DE CONSTRUÇÃO :Xisto.....
GEOLOGIA LOCAL:Xisto.....
CLASSE DO SOLO:D.....
COBERTURA VEGETAL:CA,Az

ESCAVADO-...ARQUEÓLOGO:.....ANO:.....
VIOLADO-...ANO-.....DESTRUÍDO-...ANO:.....

ESPÓLIO:
CERAMICO:....POLIDOS:....ÍDOLOS:....P.DE SETA:....
ELEMENTOS DE COLAR:....LAMINAS:....LAMELAS:....MÓS:....
PERCUTORES:....BACULOS:....GEOMÉTRICOS:....PESOS:....
OUTROS:.....

A.M.S. - 1/50 000



FICHA INDIVIDUAL DE MONUMENTO Nº..176/N.....

NOME:VALE DE ALFINETES.....
CONCELHO:Nisa.....LUGAR:Naves.....
FREGUESIA:Montalvão.....

A.M.S.Nº:28.I.ANO:1974.ESCALA:1/50000
COORDENADAS UTM:x-23.60.. y-88.50... ALTITUDE-..270.m

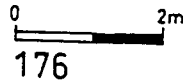
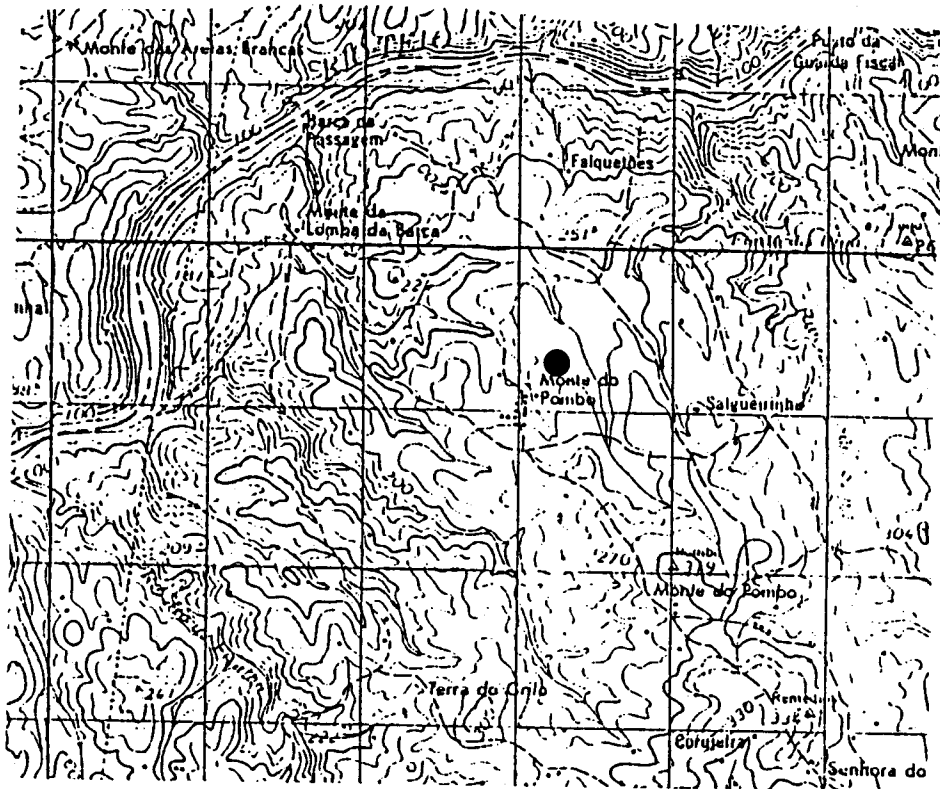
IMPLANTAÇÃO:FESTO-.X.TALVEGUE-...ENCOSTA-...
ENCOSTA:NORTE-...SUL-...ESTE-...OESTE-...
ORIENTAÇÃO DO CORREDOR/ABERTURA:.....GRADOS

MATERIAL DE CONSTRUÇÃO :Xisto.....
GEOLOGIA LOCAL:Xisto.....
CLASSE DO SOLO:D.....
COBERTURA VEGETAL:CA,Az

ESCAVADO-...ARQUEÓLOGO:.....ANO:.....
VIOLADO-...ANO-.....DESTRUÍDO-.X.ANO:.....

ESPÓLIO:
CERAMICO:....POLIDOS:....ÍDOLOS:....P.DE SETA:....
ELEMENTOS DE COLAR:....LAMINAS:....LAMELAS:....MÓS:....
PERCUTORES:....BACULOS:....GEOMÉTRICOS:....PESOS:....
OUTROS:.....

A.M.S. - 1/50 000



FICHA INDIVIDUAL DE MONUMENTO Nº.177/CE....

NOME:CASA.DE.LA.MAJADA.ALTA.....
CONCELHO:Cedillo.....LUGAR:Majada.Alt.....
FREGUESIA:.....

A.M.S.Nº:28.I.ANO:1973.ESCALA:1/50000
COORDENADAS UTM:x-32.20.. y-87.70... ALTITUDE-..300.m

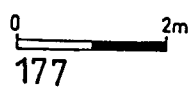
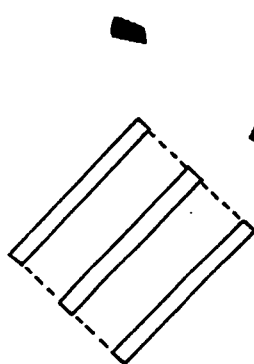
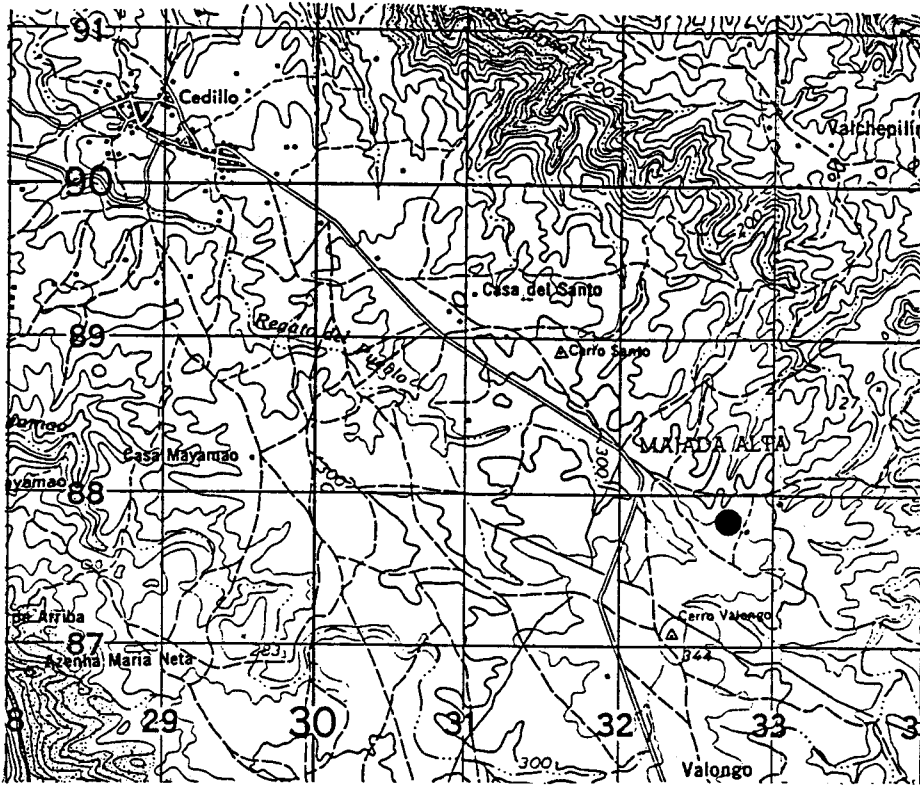
IMPLANTAÇÃO:FESTO-.X.TALVEGUE-...ENCOSTA-...
ENCOSTA:NORTE-...SUL-...ESTE-...OESTE-...
ORIENTAÇÃO DO CORREDOR/ABERTURA:.....GRADOS

MATERIAL DE CONSTRUÇÃO :Xisto.....
GEOLOGIA LOCAL:Xisto.....
CLASSE DO SOLO:D.....
COBERTURA VEGETAL:CA...

ESCAVADO-...ARQUEÓLOGO:.....ANO:.....
VIOLADO-...ANO-.....DESTRUÍDO-.X.ANO:197?.

ESPÓLIO:
CERÂMICO:....POLIDOS:....ÍDOLOS:....P.DE SETA:....
ELEMENTOS DE COLAR:....LAMINAS:....LAMELAS:....MÓS:....
PERCUTORES:....BACULOS:....GEOMÉTRICOS:....PESOS:....
OUTROS:.....

A.M.S. - 1/50 000



FICHA INDIVIDUAL DE MONUMENTO Nº..178/VA....

NOME: VALDELUCIA.....
CONCELHO: V. Alcantara..... LUGAR: Valdelucia.....
FREGUESIA:.....

A. M. S. Nº: 29IIIANO: 1974. ESCALA: 1/50000
COORDENADAS UTM: x-56.40.. y-68.60... ALTITUDE-...340m


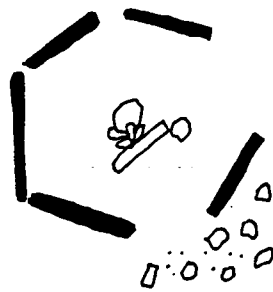
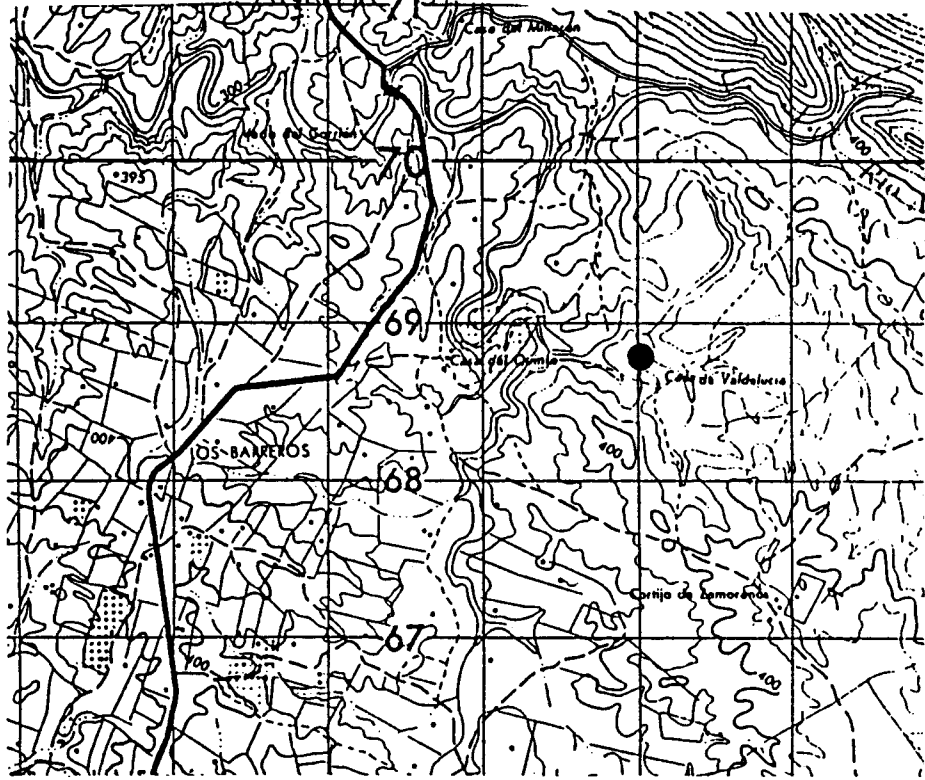
IMPLANTAÇÃO: FESTO-.X. TALVEGUE-... ENCOSTA-...
ENCOSTA: NORTE-...SUL-...ESTE-...OESTE-...
ORIENTAÇÃO DO CORREDOR/ABERTURA:.....GRADOS

MATERIAL DE CONSTRUÇÃO :Xisto.....
GEOLOGIA LOCAL: Xisto.....
CLASSE DO SOLO: D.....
COBERTURA VEGETAL: CA...

ESCAVADO-...ARQUEÓLOGO:.....ANO:.....
VIOLADO-...ANO-.....DESTRUÍDO-...ANO:.....

ESPOLIO:
CERAMICO:....POLIDOS:....fDOLOS:....P. DE SETA:....
ELEMENTOS DE COLAR:....LAMINAS:....LAMELAS:....MÓS:....
PERCUTORES:....BACULOS:....GEOMETRICOS:....PESOS:....
OUTROS:.....

A.M.S. - 1/50 000



Segundo: F. Ramon

FICHA INDIVIDUAL DE MONUMENTO Nº.179./N....

NOME: CABEÇO DA AGUIA II.....
CONCELHO: Nisa..... LUGAR: C.da Águia.....
FREGUESIA: Salavessa.....

A.M.S.Nº:..... ANO:..... ESCALA: 1/50000
COORDENADAS UTM: x-..... y-..... ALTITUDE-.....m

IMPLANTAÇÃO: FESTO-... TALVEGUE-... ENCOSTA-...
ENCOSTA: NORTE-... SUL-... ESTE-... OESTE-...
ORIENTAÇÃO DO CORREDOR/ABERTURA:..... GRADOS

MATERIAL DE CONSTRUÇÃO:.....
GEOLOGIA LOCAL:.....
CLASSE DO SOLO:.....
COBERTURA VEGETAL:.....

ESCAVADO-... ARQUEÓLOGO:..... ANO:.....
VIOLADO-... ANO-..... DESTRUÍDO-... X.ANO:.....

ESPÓLIO:
CERÂMICO:..... POLIDOS:..... ÍDOLOS:..... P.DE SETA:.....
ELEMENTOS DE COLAR:..... LÂMINAS:..... LÂMELAS:..... MÓS:.....
PERCUTORES:..... BACULOS:..... GEOMÉTRICOS:..... PESOS:.....
OUTROS:.....

Não localizado

A.M.S. - 1/50 000



FICHA INDIVIDUAL DE MONUMENTO Nº.180./N....

NOME:CABEÇO DA AGUIA III.....
CONCELHO:Nisa.....LUGAR:C da Águia.....
FREGUESIA:Salavessa.....

A.M.S.Nº:.....ANO:.....ESCALA:1/50000
COORDENADAS UTM:x-..... y-..... ALTITUDE-.....m

IMPLANTAÇÃO:FESTO-...TALVEGUE-...ENCOSTA-...
ENCOSTA:NORTE-...SUL-...ESTE-...OESTE-...
ORIENTAÇÃO DO CORREDOR/ABERTURA:.....GRADOS

MATERIAL DE CONSTRUÇÃO:.....
GEOLOGIA LOCAL:.....
CLASSE DO SOLO:.....
COBERTURA VEGETAL:.....

ESCAVADO-...ARQUEÓLOGO:.....ANO:.....
VIOLADO-...ANO-.....DESTRUÍDO-.X.ANO:.....

ESPÓLIO:
CERAMICO:....POLIDOS:....ÍDOLOS:....P.DE SETA:....
ELEMENTOS DE COLAR:....LAMINAS:....LAMELAS:....MÓS:....
PERCUTORES:....BACULOS:....GEOMÉTRICOS:....PESOS:....
OUTROS:.....

Não localizado

A.M.S. - 1/50 000



FICHA INDIVIDUAL DE MONUMENTO Nº.181./N....

NOME: SALAVESSA IV.....
CONCELHO: Nisa..... LUGAR: Salavessa.....
FREGUESIA: Salavessa.....

A.M.S.Nº:.....ANO:.....ESCALA: 1/50000
COORDENADAS UTM: x-..... y-..... ALTITUDE-.....m

IMPLANTAÇÃO: FESTO-... TALVEGUE-... ENCOSTA-...
ENCOSTA: NORTE-... SUL-... ESTE-... OESTE-...
ORIENTAÇÃO DO CORREDOR/ABERTURA:.....GRADOS

MATERIAL DE CONSTRUÇÃO:.....
GEOLOGIA LOCAL:.....
CLASSE DO SOLO:.....
COBERTURA VEGETAL:.....

ESCAVADO-... ARQUEÓLOGO:.....ANO:.....
VIOLADO-...ANO-.....DESTRUÍDO-.X.ANO:.....

ESPOLIO:
CERAMICO:.....POLIDOS:.....fDOLOS:.....P.DE SETA:.....
ELEMENTOS DE COLAR:.....LÁMINAS:.....LAMELAS:.....MOS:.....
PERCUTORES:.....BÁCULOS:.....GEOMÉTRICOS:.....PESOS:.....
OUTROS:.....

Não localizado

A.M.S. - 1/50 000



FICHA INDIVIDUAL DE MONUMENTO Nº.182./N....

NOME: SALAVESSA V.....
CONCELHO: Nisa..... LUGAR: Salavessa.....
FREGUESIA: Salavessa.....

A.M.S. Nº:..... ANO:..... ESCALA: 1/50000
COORDENADAS UTM: x-..... y-..... ALTITUDE-..... m

IMPLANTAÇÃO: FESTO-... TALVEGUE-... ENCOSTA-...
ENCOSTA: NORTE-... SUL-... ESTE-... OESTE-...
ORIENTAÇÃO DO CORREDOR/ABERTURA:..... GRADOS

MATERIAL DE CONSTRUÇÃO:.....
GEOLOGIA LOCAL:.....
CLASSE DO SOLO:.....
COBERTURA VEGETAL:.....

ESCAVADO-... ARQUEÓLOGO:..... ANO:.....
VIOLADO-... ANO-..... DESTRUÍDO- X. ANO:.....

ESPÓLIO:
CERÂMICO:..... POLIDOS:..... ÍDOLOS:..... P. DE SETA:.....
ELEMENTOS DE COLAR:..... LÂMINAS:..... LAMELAS:..... MÓS:.....
PERCUTORES:..... BACULOS:..... GEOMÉTRICOS:..... PESOS:.....
OUTROS:.....

Não localizado

A.M.S. - 1/50 000



FICHA INDIVIDUAL DE MONUMENTO Nº.183./N....

NOME:TAPADA DO CURRALINHO.....
CONCELHO:Nisa.....LUGAR:Curralinho.....
FREGUESIA:Salavessa.....

A.M.S.Nº:.....ANO:.....ESCALA:1/50000
COORDENADAS UTM:x-..... y-..... ALTITUDE-.....m

IMPLANTAÇÃO:FESTO-...TALVEGUE-...ENCOSTA-...
ENCOSTA:NORTE-...SUL-...ESTE-...OESTE-...
ORIENTAÇÃO DO CORREDOR/ABERTURA:.....GRADOS

MATERIAL DE CONSTRUÇÃO:.....
GEOLOGIA LOCAL:.....
CLASSE DO SOLO:.....
COBERTURA VEGETAL:.....

ESCAVADO-...ARQUEÓLOGO:.....ANO:.....
VIOLADO-...ANO-.....DESTRUÍDO-.X.ANO:.....

ESPÓLIO:
CERAMICO:.....POLIDOS:.....fDOLOS:.....P.DE SETA:.....
ELEMENTOS DE COLAR:.....LAMINAS:.....LAMELAS:.....MÓS:.....
PERCUTORES:.....BACULOS:.....GEOMÉTRICOS:.....PESOS:.....
OUTROS:.....

Não localizado

A.M.S. - 1/50 000



FICHA INDIVIDUAL DE MONUMENTO Nº.184./N....

NOME:TAPADA DO MURO.....
CONCELHO:Nisa.....LUGAR:T.do Muro.....
FREGUESIA:NaSrada Graça.....

A.M.S.Nº:.....ANO:.....ESCALA:1/50000
COORDENADAS UTM:x-..... y-..... ALTITUDE-.....m

IMPLANTAÇÃO:FESTO-...TALVEGUE-...ENCOSTA-...
ENCOSTA:NORTE-...SUL-...ESTE-...OESTE-...
ORIENTAÇÃO DO CORREDOR/ABERTURA:.....GRADOS

MATERIAL DE CONSTRUÇÃO:.....
GEOLOGIA LOCAL:.....
CLASSE DO SOLO:.....
COBERTURA VEGETAL:.....

ESCAVADO-...ARQUEÓLOGO:.....ANO:.....
VIOLADO-...ANO-.....DESTRUÍDO-.X.ANO:.....

ESPÓLIO:
CERÂMICO:.....POLIDOS:.....ÍDOLOS:.....P.DE SETA:.....
ELEMENTOS DE COLAR:.....LAMINAS:.....LAMELAS:.....MÓS:.....
PERCUTORES:.....BACULOS:.....GEOMETRICOS:.....PESOS:.....
OUTROS:.....

Não localizado

A.M.S. - 1/50 000



FICHA INDIVIDUAL DE MONUMENTO Nº.185./N....

NOME:TAPADA DA ROMELIA.....
CONCELHO:Nisa.....LUGAR:T.da Romélia....
FREGUESIA:Salavessa.....

A.M.S.Nº:.....ANO:.....ESCALA:1/50000
COORDENADAS UTM:x-..... y-..... ALTITUDE-.....m

IMPLANTAÇÃO:FESTO-...TALVEGUE-...ENCOSTA-...
ENCOSTA:NORTE-...SUL-...ESTE-...OESTE-...
ORIENTAÇÃO DO CORREDOR/ABERTURA:.....GRADOS

MATERIAL DE CONSTRUÇÃO:.....
GEOLOGIA LOCAL:.....
CLASSE DO SOLO:.....
COBERTURA VEGETAL:.....

ESCAVADO-...ARQUEÓLOGO:.....ANO:.....
VIOLADO-...ANO-.....DESTRUÍDO-.X.ANO:.....

ESPÓLIO:
CERAMICO:.....POLIDOS:.....fDOLOS:.....P.DE SETA:.....
ELEMENTOS DE COLAR:.....LÁMINAS:.....LAMELAS:.....MÓS:.....
PERCUTORES:.....BACULOS:.....GEOMETRICOS:.....PESOS:.....
OUTROS:.....

Não localizado

A.M.S. - 1/50 000



FICHA INDIVIDUAL DE MONUMENTO Nº.186./VA...

NOME:CANCHO DO LOBO.....
CONCELHO:V.de Alcântara..LUGAR:C. do Lobo.....
FREGUESIA:.....

A.M.S.Nº:.....ANO:.....ESCALA:1/50000
COORDENADAS UTM:x-..... y-..... ALTITUDE-.....m

IMPLANTAÇÃO:FESTO-...TALVEGUE-...ENCOSTA-...
ENCOSTA:NORTE-...SUL-...ESTE-...OESTE-...
ORIENTAÇÃO DO CORREDOR/ABERTURA:.....GRADOS

MATERIAL DE CONSTRUÇÃO:.....
GEOLOGIA LOCAL:.....
CLASSE DO SOLO:.....
COBERTURA VEGETAL:.....

ESCAVADO-...ARQUEÓLOGO:.....ANO:.....
VIOLADO-...ANO-.....DESTRUÍDO-.X.ANO:.....

ESPÓLIO:
CERÂMICO:.....POLIDOS:.....ÍDOLOS:.....P.DE SETA:.....
ELEMENTOS DE COLAR:.....LÂMINAS:.....LAMELAS:.....MÓS:.....
PERCUTORES:.....BÁCULOS:.....GEOMÉTRICOS:.....PESOS:.....
OUTROS:.....

Não localizado

A.M.S. - 1/50 000



FICHA INDIVIDUAL DE MONUMENTO No.187./VA...

NOME:CAMINO DEL CORTINAL.....
CONCELHO:V. de Alcântara.LUGAR:Cortinal.....
FREGUESIA:.....

A.M.S.No:.....ANO:.....ESCALA:1/50000
COORDENADAS UTM:x-..... y-..... ALTITUDE-.....m

IMPLANTAÇÃO:FESTO-...TALVEGUE-...ENCOSTA-...
ENCOSTA:NORTE-...SUL-...ESTE-...OESTE-...
ORIENTAÇÃO DO CORREDOR/ABERTURA:.....GRADOS

MATERIAL DE CONSTRUÇÃO:.....
GEOLOGIA LOCAL:.....
CLASSE DO SOLO:.....
COBERTURA VEGETAL:.....

ESCAVADO-...ARQUEÓLOGO:.....ANO:.....
VIOLADO-...ANO-.....DESTRUÍDO-.X.ANO:.....

ESPÓLIO:
CERÂMICO:....POLIDOS:....ÍDOLOS:....P.DE SETA:....
ELEMENTOS DE COLAR:....LÂMINAS:....LAMELAS:....MÓS:....
PERCUTORES:....BACULOS:....GEOMÉTRICOS:....PESOS:....
OUTROS:.....

Não localizado

A.M.S. - 1/50 000



FICHA INDIVIDUAL DE MONUMENTO Nº.188/.VA...

NOME:FRAGUIL.....
CONCELHO:V.de.Alcântara..LUGAR:.....
FREGUESIA:.....

A.M.S.Nº:.....ANO:.....ESCALA:.....
COORDENADAS UTM:x-.....y-.....ALTITUDE-.....m

IMPLANTAÇÃO:FESTO-...TALVEGUE-...ENCOSTA-...
ENCOSTA:NORTE-...SUL-...ESTE-...OESTE-...
ORIENTAÇÃO DO CORREDOR/ABERTURA:.....GRADOS

MATERIAL DE CONSTRUÇÃO:.....
GEOLOGIA LOCAL:.....
CLASSE DO SOLO:.....
COBERTURA VEGETAL:.....

ESCAVADO-...ARQUEÓLOGO:.....ANO:.....
VIOLADO-...ANO-.....DESTRUÍDO-.X.ANO:.....

ESPÓLIO:
CERÂMICO:.....POLIDOS:.....ÍDOLOS:.....P.DE SETA:.....
ELEMENTOS DE COLAR:.....LÂMINAS:.....LAMELAS:.....MÓS:.....
PERCUTORES:.....BACULOS:.....GEOMÉTRICOS:.....PESOS:.....
OUTROS:.....

Não localizado

A.M.S. - 1/50 000



FICHA INDIVIDUAL DE MONUMENTO Nº.189./VA...

NOME:HUERTA DEL LATIGO II.....
CONCELHO:V. de Alcântara.LUGAR:H. del Látigo...
FREGUESIA:.....

A.M.S.Nº:29IIIANO:1977.ESCALA:1/50000
COORDENADAS UTM:x-65.50.. y-61.00... ALTITUDE-...450m

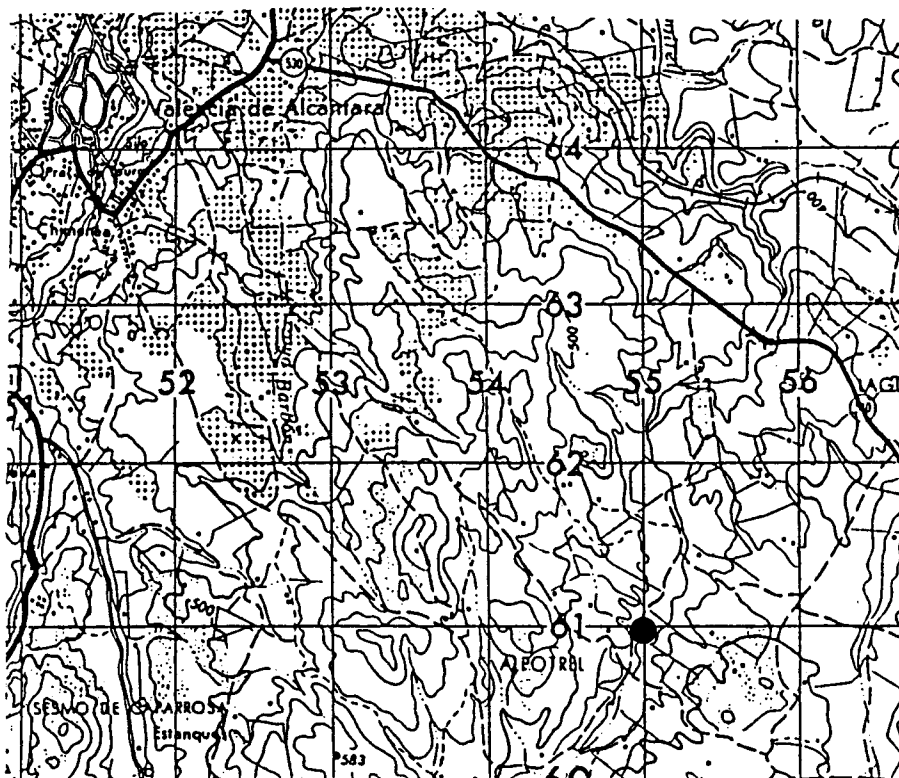
IMPLANTAÇÃO:FESTO-X.TALVEGUE-...ENCOSTA-...
ENCOSTA:NORTE-...SUL-...ESTE-...OESTE-...
ORIENTAÇÃO DO CORREDOR/ABERTURA:.....GRADOS

MATERIAL DE CONSTRUÇÃO:Granito.....
GEOLOGIA LOCAL:Granito.....
CLASSE DO SOLO:D.....
COBERTURA VEGETAL:Sb...

ESCAVADO-...ARQUEÓLOGO:.....ANO:.....
VIOLADO-...ANO-.....DESTRUÍDO-...ANO:.....

ESPÓLIO:
CERAMICO:....POLIDOS:....ÍDOLOS:....P.DE SETA:....
ELEMENTOS DE COLAR:....LAMINAS:....LAMELAS:....MÓS:....
PERCUTORES:....BACULOS:....GEOMETRICOS:....PESOS:....
OUTROS:.....

A.M.S. - 1/50 000



Segundo: F. Bejarano

FICHA INDIVIDUAL DE MONUMENTO Nº..190/.VA...

NOME:ZAFRA V.....
CONCELHO:V.de Alcântara..LUGAR:Zafra.....
FREGUESIA:.....

A.M.S.Nº:29IIIANO:1977.ESCALA:1/50000
COORDENADAS UTM:x-55.43.. y-63.25... ALTITUDE-...500m

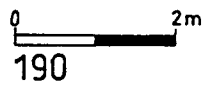
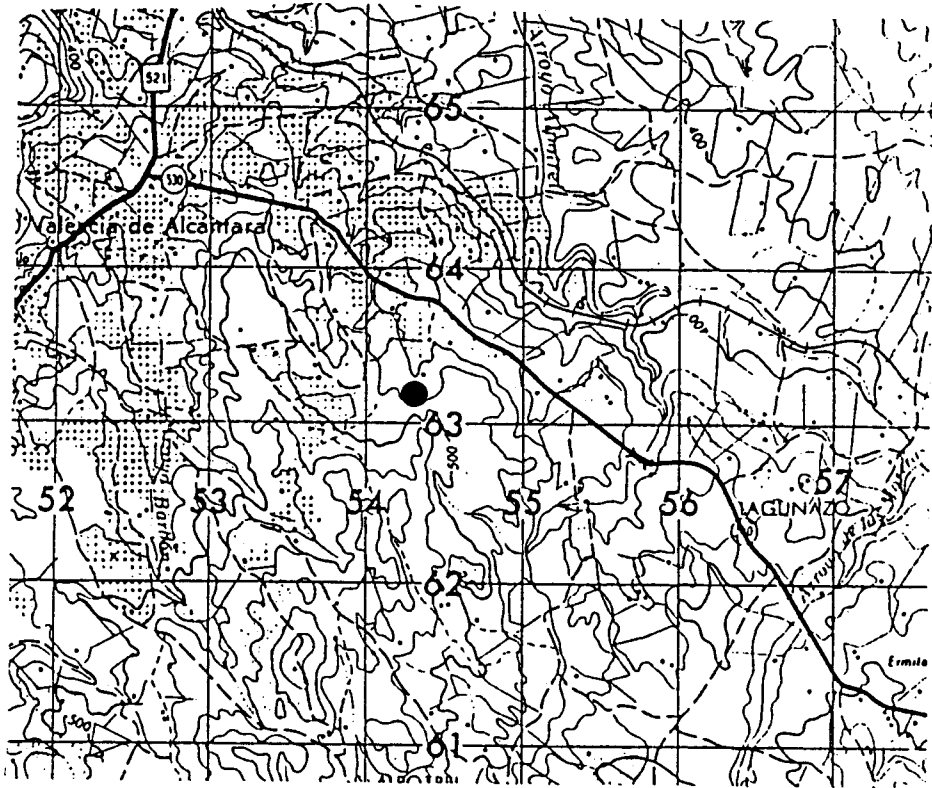
IMPLANTAÇÃO:FESTO-.X.TALVEGUE-... ENCOSTA-...
ENCOSTA:NORTE-...SUL-...ESTE-...OESTE-...
ORIENTAÇÃO DO CORREDOR/ABERTURA:.....GRADOS

MATERIAL DE CONSTRUÇÃO:Granito.....
GEOLOGIA LOCAL:Granito.....
CLASSE DO SOLO:D.....
COBERTURA VEGETAL:Sb...

ESCAVADO-...ARQUEÓLOGO:.....ANO:.....
VIOLADO-...ANO-.....DESTRUÍDO-...ANO:.....

ESPÓLIO:
CERÂMICO:....POLIDOS:....fDOLOS:....P.DE SETA:....
ELEMENTOS DE COLAR:....LAMINAS:....LAMELAS:....MÓS:....
PERCUTORES:....BACULOS:....GEOMÉTRICOS:....PESOS:....
OUTROS:.....

A.M.S. - 1/50 000



Segundo F. Bejarano

FICHA INDIVIDUAL DE MONUMENTO Nº..191/.VA...

NOME: CHAVES II.....
CONCELHO: V.de.Alcântara..LUGAR: Chaves.....
FREGUESIA:.....

A.M.S.Nº:.....ANO:.....ESCALA: 1/50000
COORDENADAS UTM: x-..... y-..... ALTITUDE-.....m

IMPLANTAÇÃO: FESTO-...TALVEGUE-...ENCOSTA-...
ENCOSTA: NORTE-...SUL-...ESTE-...OESTE-...
ORIENTAÇÃO DO CORREDOR/ABERTURA:.....GRADOS

MATERIAL DE CONSTRUÇÃO:.....
GEOLOGIA LOCAL:.....
CLASSE DO SOLO:.....
COBERTURA VEGETAL:.....

ESCAVADO-...ARQUEÓLOGO:.....ANO:.....
VIOLADO-...ANO-.....DESTRUÍDO-.X.ANO:.....

ESPÓLIO:
CERAMICO:.....POLIDOS:.....ÍDOLOS:.....P.DE SETA:.....
ELEMENTOS DE COLAR:.....LAMINAS:.....LAMELAS:.....MÓS:.....
PERCUTORES:.....BÁCULOS:.....GEOMÉTRICOS:.....PESOS:.....
OUTROS:.....

Não localizado

A.M.S. - 1/50 000



FICHA INDIVIDUAL DE MONUMENTO Nº. 192/.MRV..

NOME: MENIR. DA. AGUA. DA. CUBA.....
CONCELHO: Marvão..... LUGAR: Agua. da. Cuba....
FREGUESIA: Santo. António. das. Areias.....

A. M. S. Nº: 29IIIANO: 1970. ESCALA: 1/50000.
COORDENADAS UTM: x-41.60.. y-63.45... ALTITUDE-..500.m

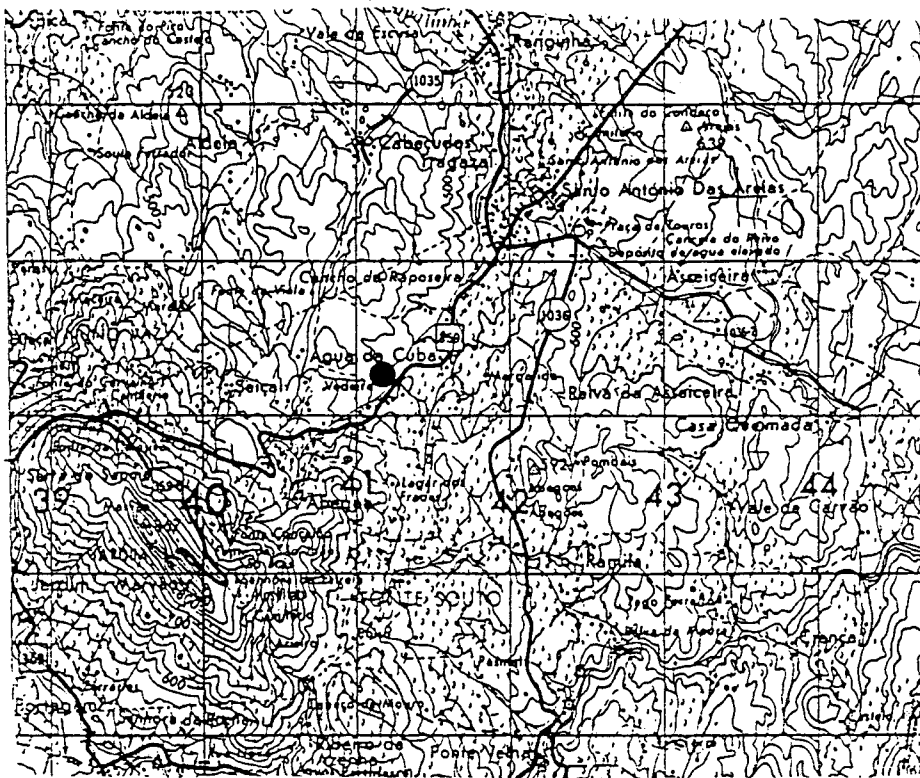
IMPLANTAÇÃO: FESTO-... TALVEGUE-... ENCOSTA-...
ENCOSTA: NORTE-.X.SUL-...ESTE-...OESTE-...

MATERIAL DE CONSTRUÇÃO: Granito
GEOLOGIA LOCAL: Granito.....
CLASSE DO SOLO: E.....
COBERTURA VEGETAL: Cv...

ESCAVADO-.X.ARQUEÓLOGO: J.Oliveira.....ANO: 1980.
VIOLADO-...ANO-.....DESTRUÍDO-...ANO:.....

ESPÓLIO:
CERAMICO:....POLIDOS:....ÍDOLOS:....P.DE SETA:....
ELEMENTOS DE COLAR:....LAMINAS:....LAMELAS:....MÓS:....
PERCUTORES:....BACULOS:....GEOMÉTRICOS:....PESOS:....
OUTROS:.....

A.M.S. - 1/50 000



FICHA INDIVIDUAL DE MONUMENTO Nº.193./MRV..

NOME: MENIR DOS POMBAIS.....
CONCELHO: MARVÃO..... LUGAR: Herdade dos Pombais
FREGUESIA: Beirã.....

A.M.S. Nº: 29IIIANO: 1970. ESCALA: 1/50000.
COORDENADAS UTM: x-43.20.. y-70.10... ALTITUDE-..420.m

IMPLANTAÇÃO: FESTO-.X.TALVEGUE-... ENCOSTA-...
ENCOSTA: NORTE-... SUL-... ESTE-... OBSTE-...

MATERIAL DE CONSTRUÇÃO: Granito.....
GEOLOGIA LOCAL: Granito.....
CLASSE DO SOLO: E.....
COBERTURA VEGETAL: Sb...

ESCAVADO-... ARQUEOLOGO:..... ANO:.....
VIOLADO-... ANO-..... DESTRUÍDO-... ANO:.....

ESPÓLIO:
CERAMICO:.... POLIDOS:.... ÍDOLOS:.... P.DE SETA:....
ELEMENTOS DE COLAR:.... LAMINAS:.... LANELAS:.... MÓS:....
PERCUTORES:.... BACULOS:.... GEOMÉTRICOS:.... PESOS:....
OUTROS:.....

FICHA INDIVIDUAL DE MONUMENTO Nº.194./VA...

NOME: PORRA DEL BURRO.....
CONCELHO: V. de Alcantara.. LUGAR: Porra del Burro.
FREGUESIA:.....

A. M. S. NQ: 29IIIANO: 1970. ESCALA: 1/25000.
COORDENADAS UTM: x-47.10.. y-67.90... ALTITUDE-..420.m

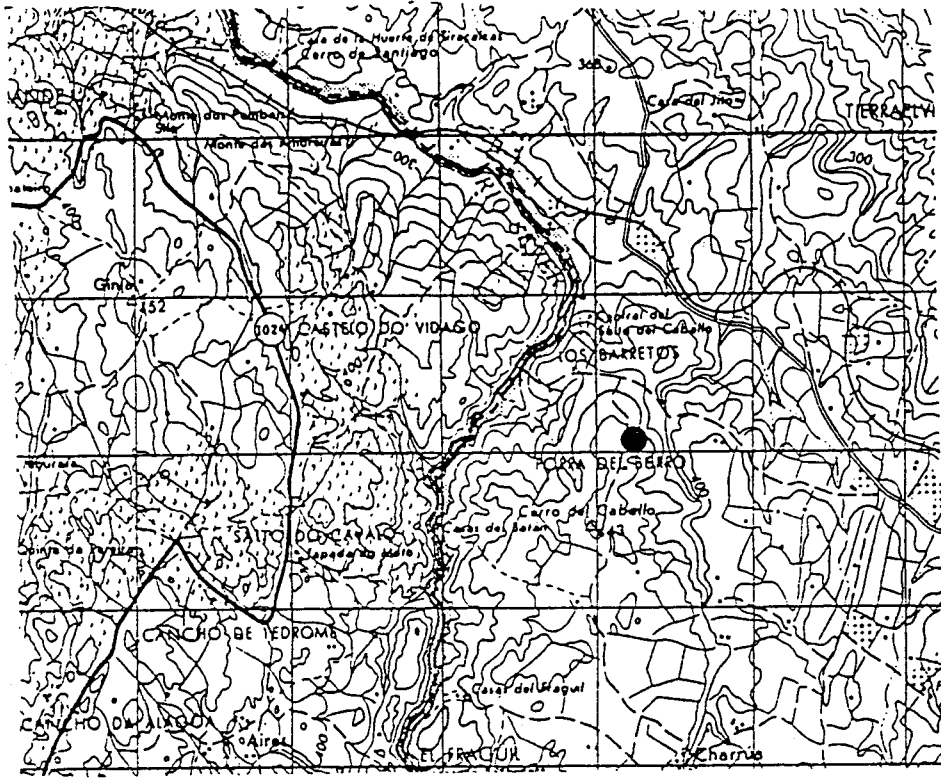
IMPLANTAÇÃO: FESTO- .X. TALVEGUE-... ENCOSTA-...
ENCOSTA: NORTE-... SUL-... ESTE-... OESTE-...

MATERIAL DE CONSTRUÇÃO: Granito.....
GEOLOGIA LOCAL: Granito.....
CLASSE DO SOLO: E.....
COBERTURA VEGETAL: Ic...

ESCAVADO-... ARQUEÓLOGO:..... ANO:.....
VIOLADO-... ANO-..... DESTRUÍDO-... ANO:.....

ESPOLIO:
CERAMICO:.... POLIDOS:.... IDOLOS:.... P. DE SETA:....
ELEMENTOS DE COLAR:.... LAMINAS:.... LAMELAS:.... MOS:....
PERCUTORES:.... BACULOS:.... GEOMÉTRICOS:.... PESOS:....
OUTROS:.....

A.M.S. - 1/50 000



FICHA INDIVIDUAL DE MONUMENTO No.195./MRV..

NOME: MENIR DO CORREGEDOR.....
CONCELHO: Marvão..... LUGAR: Castelo do Corregedor
FREGUESIA: Beirã.....

A.M.S.No: 28II.ANO: 1975.ESCALA: 1/25000.
COORDENADAS UTM: x-37.60.. y-70.40... ALTITUDE-..420.m

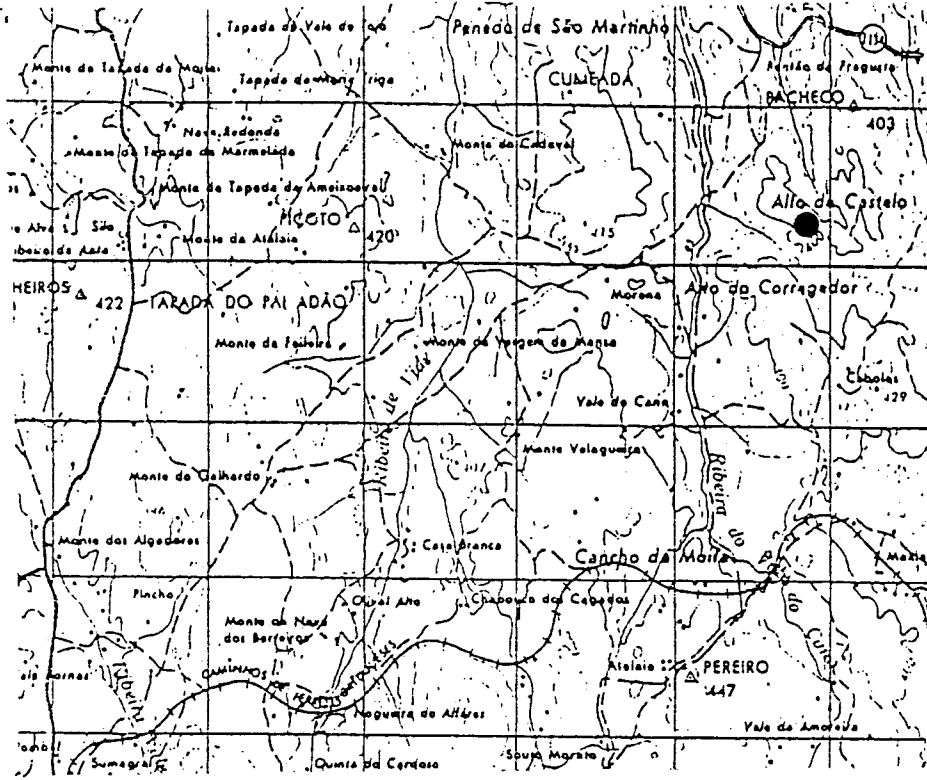
IMPLANTAÇÃO: FESTO-.X.TALVEGUE-... ENCOSTA-...
ENCOSTA: NORTE-... SUL-... ESTE-... OESTE-...

MATERIAL DE CONSTRUÇÃO: Granito.....
GEOLOGIA LOCAL: Granito.....
CLASSE DO SOLO: E.....
COBERTURA VEGETAL: Ic...

ESCAVADO-... ARQUEÓLOGO:..... ANO:.....
VIOLADO-... ANO-..... DESTRUÍDO-... ANO:.....

ESPÓLIO:
CERÂMICO:.... POLIDOS:.... ÍDOLOS:.... P.DE SETA:....
ELEMENTOS DE COLAR:.... LAMINAS:.... LAMELAS:.... MÓS:....
PERCUTORES:.... BACULOS:.... GEOMÉTRICOS:.... PESOS:....
OUTROS:.....

A.M.S. - 1/50 000



FICHA INDIVIDUAL DE MONUMENTO Nº.196./CV...

NOME: MENIR.DA.MEADA.....
CONCELHO: Castelo.de.Vide.LUGAR: Meada.....
FREGUESIA: Sta.Maria.da.Devesa.....

A.M.S.Nº: 281..ANO: 1975.ESCALA: 1/50000.
COORDENADAS UTM: x-33.77.. y-73.17... ALTITUDE-...370.m

IMPLANTAÇÃO: FESTO-.X.TALVEGUE-... ENCOSTA-...
ENCOSTA: NORTE-...SUL-...ESTE-...OESTE-...

MATERIAL DE CONSTRUÇÃO: Granito.....
GEOLOGIA LOCAL: Granito.....
CLASSE DO SOLO: D.....
COBERTURA VEGETAL: Ca, Az

ESCAVADO-.X.ARQUEÓLOGO: J.Oliveira.....ANO: 1993.
VIOLADO-...ANO-.....DESTRUÍDO-...ANO:.....

ESPÓLIO:
CERAMICO:....POLIDOS:....ÍDOLOS:....P.DE SETA:....
ELEMENTOS DE COLAR:....LAMINAS:....LAMELAS:....MÓS:....
PERCUTORES:....BACULOS:....GEOMETRICOS:....PESOS:....
OUTROS:.....

FICHA INDIVIDUAL DE MONUMENTO Nº.197./CV...

NOME: MENIR DO CARVALHAL
CONCELHO: Castelo de Vide. LUGAR: Monte do Carvalhal
FREGUESIA: Nã. Srã. Graça

A.M.S. Nº: 281. ANO: 1966. ESCALA: 1/50000.
COORDENADAS UTM: x-29.85.. y-74.15... ALTITUDE-..350.m

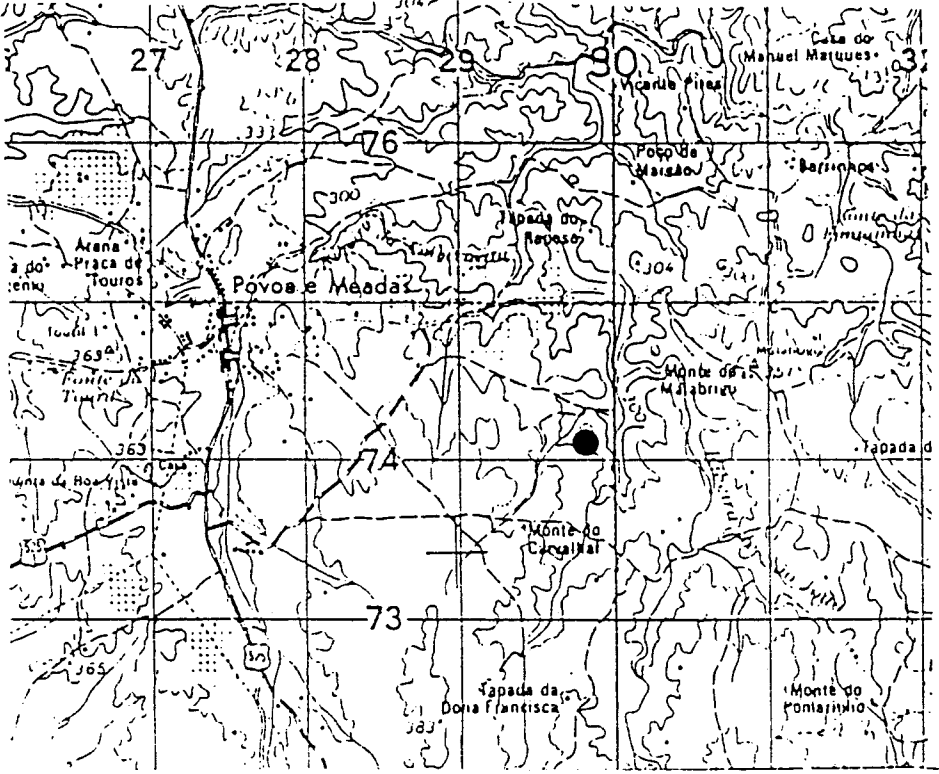
IMPLANTAÇÃO: FESTO- .X. TALVEGUE-... ENCOSTA-...
ENCOSTA: NORTE-... SUL-... ESTE-... OESTE-...

MATERIAL DE CONSTRUÇÃO: Granito.....
GEOLOGIA LOCAL: Granito.....
CLASSE DO SOLO: D.....
COBERTURA VEGETAL: Cv...

ESCAVADO- .X. ARQUEÓLOGO: J.Oliveira..... ANO: 1992.
VIOLADO-... ANO-..... DESTRUÍDO-... ANO:.....

ESPÓLIO:
CERÂMICO:.... POLIDOS:.... fDOLOS:.... P.DE SETA:....
ELEMENTOS DE COLAR:.... LÂMINAS:.... LAMELAS:.... MÓS:....
PERCUTORES:.... BÁCULOS:.... GEOMÉTRICOS:.... PESOS:....
OUTROS: 4.....

A.M.S. - 1/50 000



FICHA INDIVIDUAL DE MONUMENTO Nº.198./VA...

NOME: MENIRES DO VALE DE SAN BENITO.....
CONCELHO: V. de Alcantara.. LUGAR: San Benito.....
FREGUESIA:.....

A.M.S. Nº: 29IIIANO: 1970. ESCALA: 1/50000.
COORDENADAS UTM: x-47.20.. y-63.40... ALTITUDE-.450.m

IMPLANTAÇÃO: FESTO-... TALVEGUE-... ENCOSTA-.X.
ENCOSTA: NORTE-... SUL-... ESTE-.X. OESTE-...

MATERIAL DE CONSTRUÇÃO: Granito.....
GEOLOGIA LOCAL: Granito.....
CLASSE DO SOLO: E.....
COBERTURA VEGETAL: Az...

ESCAVADO-... ARQUEÓLOGO:..... ANO:.....
VIOLADO-... ANO-..... DESTRUÍDO-.X. ANO:.....

ESPOLIO:
CERÂMICO:..... POLIDOS:..... fDOLOS:..... P. DE SETA:.....
ELEMENTOS DE COLAR:..... LAMINAS:..... LAMELAS:..... MÓS:.....
PERCUTORES:..... BACULOS:..... GEOMETRICOS:..... PESOS:.....
OUTROS:.....

Não localizado

A.M.S. - 1/50 000

